

Z9/10. zasedání Zastupitelstva města Brna
konané dne 10.10.2023

105. Návrh svěřeni majetku města městské části Brno-Medlánky, pozemků p.č. 414/72, p.č. 414/8, p.č. 414/75, p.č. 991/64, p.č. 984/7, p.č. 996/1, p.č. 983/1, p.č. 983/7, p.č. 1012/6, p.č. 1012/7, p.č. 1818, p.č. 1839, p.č. 545 k.ú. Medlánky

Anotace

Zastupitelstvo města Brna neschvaluje svěřeni pozemků městské části Brno-Medlánky, pozemků p.č. 414/72, p.č. 414/8, p.č. 414/75, p.č. 991/64, p.č. 984/7, p.č. 996/1, p.č. 983/1, p.č. 983/7, p.č. 1012/6, p.č. 1012/7, p.č. 1818, p.č. 1839, p.č. 545 k.ú. Medlánky dle příslušných článků obecně závazné vyhlášky statutárního města Brna č.20/2001, kterou se vydává Statut města Brna, v platném znění, do kategorie: část III. - ostatní nemovitý majetek, uvedený jako doplněk č. 179 přílohy č. 4

Návrh usnesení

Zastupitelstvo města Brna

1. neschvaluje	městské části Brno-Medlánky svěřeni pozemků:		
	- p.č. 414/72 ostatní plocha, sportoviště a rekreační plocha	o výměře	901 m ²
	- p.č. 414/8 ostatní plocha, ostatní komunikace	o výměře	49 m ²
	- p.č. 414/75 ostatní plocha, ostatní komunikace	o výměře	12 m ²
	- p.č. 991/64 ostatní plocha, ostatní komunikace	o výměře	60 m ²
	- p.č. 984/7 ostatní plocha, ostatní komunikace	o výměře	6 m ²
	- p.č. 996/1 orná půda	o výměře	682 m ²
	- p.č. 983/1 orná půda	o výměře	173 m ²
	- p.č. 983/7 ostatní plocha, jiná plocha	o výměře	34 m ²
	- p.č. 1012/6 orná půda	o výměře	229 m ²
	- p.č. 1012/7 orná půda	o výměře	311 m ²
	- p.č. 1818 ostatní plocha, ostatní komunikace	o výměře	1 171 m ²
	- p.č. 1839 orná půda	o výměře	1 959 m ²
	- p.č. 545 zahrada	o výměře	183 m ²

v k.ú. Medlánky

dle příslušných článků obecně závazné vyhlášky statutárního města Brna č.20/2001, kterou se vydává Statut města Brna, v platném znění, do kategorie: část III. - ostatní nemovitý majetek, uvedený jako doplněk č. 179 přílohy č. 4

Stanoviska

Rada města Brna projednala na schůzi R9/044 pod bodem 95 konané dne 23.8.2023.

Podpis zpracovatele pro archivaci

Zpracovatel

Elektronicky podepsáno

Mgr. Dagmar Baborovská

vedoucí odboru - Majetkový odbor

3.10.2023 v 11:15

Garance správnosti, zákonnosti materiálu

Spolupodepisovatel

Elektronicky podepsáno

Mgr. Pavel Blažík

vedoucí úseku - 3. úsek

20.9.2023 v 15:28

Obsah materiálu

Návrh usnesení	1 - 2
Obsah materiálu	3 - 3
Důvodová zpráva	4 - 6
Příloha (Vyj. OÚPR.pdf)	7 - 9
Příloha (Vyj. OSM.pdf)	10 - 10
Příloha (Katastrální mapa - p.č.417_72,8,75.pdf)	11 - 11
Příloha (Katastrální mapa - p.č.983_1,7,984_7,1012_6,7,991_64.pdf)	12 - 12
Příloha (Katastrální mapa - p.č. 1818,1839.pdf)	13 - 13
Příloha (Katastrální mapa - p.č. 545,996_1.pdf)	14 - 14
Příloha (Orientační a ortofoto mapa - p.č.414_72,414_8,414_75.pdf)	15 - 15
Příloha (Orientační a ortofoto mapa - p.č.983_1,7,984_7,1012_6,7.pdf)	16 - 16
Příloha (Orientační a ortofoto mapa - p.č. 991_64.pdf)	17 - 17
Příloha (Orientační a ortofoto mapa - p.č. 1818, 1839.pdf)	18 - 18
Příloha (Orientační a ortofoto mapa - p.č.545, 996_1.pdf)	19 - 19

Důvodová zpráva:

Městská část Brno-Medlánky požádala Majetkový odbor o svěřeni pozemků p.č. 414/72, p.č. 414/8, p.č. 414/75, p.č. 991/64, p.č. 984/7, p.č. 996/1, p.č. 983/1, p.č. 983/7, p.č. 1012/6, p.č. 1012/7, p.č. 1818, p.č. 1839 a p.č. 545 v k.ú. Medlánky.

Na pozemku p.č. 414/7 v k.ú. Medlánky je umístěno dětské hřiště a správu vykonává městská část Brno-Medlánky dle čl.22 Statutu města Brna. Městská část Brno-Medlánky žádá o svěřeni z důvodu možnosti žádání o dotace, kdy organizace poskytující dotace často žádají o doložení titulu k užívání pozemků.

Na pozemcích p.č. 414/8 a p.č. 414/75 v k.ú. Medlánky, kde správu vykonává městská část Brno-Medlánky dle čl.30 Statutu města Brna se nachází obslužné chodníčky k hřišti s umělým povrchem. Městská část Brno-Medlánky plánuje investice do oprav chodníků.

Pozemek p.č. 991/64 v k.ú. Medlánky tvoří plochu pozemní komunikace na parkovišti vybudovaného spol. Kukly a.s. Pozemek sousedí s vyčleněnými pozemky – parkovacími místy, které na základě dohody se spol. Kukly a.s. budou dána do užívání městské části Brno-Medlánky. Pozemek je ve správě městské části Brno-Medlánky dle čl.30 Statutu města Brna.

Pozemek p.č. 996/1 v k.ú. Medlánky tvoří část místní komunikace ul. Vycházková, která je ve správě společnosti BKOM a.s. Pozemek tvoří plochu průchodu z ulice Rysova a část plochy místní komunikace ulice Vycházková po křižovatku s ulicí Turistická.

Pozemky p.č. 983/1, p.č. 983/7, p.č. 984/7, p.č. 1012/6 a p.č. 1012/7 jsou pozemky v lokalitě Medláneckého rybníka. Na pozemku p.č. 1012/7 je nyní budován z rozpočtu městské části nový chodník. Pozemek p.č. 983/7 tvoří zázemí tzv. Rybárny, stavebnímu objektu v sousedství rybníka, který je zčásti svěřen městské části Brno-Medlánky a který městská část Brno-Medlánky pronajímá rybářskému svazu. Pozemek p.č. 983/1 (orná půda) by městská část Brno-Medlánky využila jako komunitní zahradu k pronájmu. Pozemek p.č. 1012/6 tvoří břeh rybníka a navazuje na pozemek vodní plochy, který je svěřen městské části Brno-Medlánky. Městská část Brno-Medlánky uvádí, že by svěřeni pozemků usnadnilo jednání o případných dotacích na revitalizaci rybníka (odbahnění, úprava břehů na rekreační plochy apod.).

Na pozemku p.č. 1818, který je veden jako účelová komunikace a je ve správě městské části Brno-Medlánky dle čl.30 Statutu města Brna byla provedena výsadba stromů z dotace JMK. Městská část uvádí, že by bylo vhodné pozemek svěřit neboť nese městská část udržitelnost dotace. Na pozemku p.č. 1839 v k.ú. Medlánky je plánovaná výsadba sadu – pozemek je ve správě Odboru správy majetku MMB.

Pozemek p.č. 545 v k.ú. Medlánky, který je ve správě Odboru správy majetku by městská část Brno-Medlánky měla zájem přidat k plochám zahrádek propachtovaných městskou částí, neboť poptávka občanů převyšuje nabídku. U pozemku p.č. 545 v k.ú. Medlánky byl předložen záměr prodeje/pronájmu a Rada města Brna na 22. schůzi dne 8.3.2023 s tímto záměrem nesouhlasila.

Odbor územního plánování a rozvoje MMB: viz. příloha

Odbor správy majetku MMB: viz. příloha

Odbor dopravy MMB: Na části pozemku p.č. 996/1 v k.ú. Medlánky je situovaná stavba místní komunikace III. třídy ulice Vycházková, místní komunikace IV. třídy chodník při ulici Rysova a na části pozemku je veřejná zeleň. Odbor dopravy může doporučit ke svěřeni pouze části pozemku p.č. 996/1 v k.ú. Medlánky, které jsou veřejnou zelení. Části pozemku, na kterých jsou situovány stavby místní komunikace III. a IV. třídy musí zůstat i nadále ve správě společnosti BKOM a.s.

Svěřeni části pozemku p.č. 996/1 v k.ú. Medlánky lze doporučit až po vyhotovení oddělovacího geometrického plánu.

Rada městské části Brno-Medlánky na své 88. schůzi dne 2.5.2022 souhlasila se žádostí o svěřeni pozemků v k.ú. Medlánky.

S ohledem na výše uvedené a dle vyjádření OD MMB lze konstatovat, že všechny plánované zásahy lze realizovat i na nesvěřených pozemcích, proto je postačující správa majetku dle čl. 22,30 Statutu města Brna, Odboru správy majetku MMB a správy společnosti BKOM a.s.

S ohledem na stanovisko Ministerstva vnitra ČR ve věci nemožnosti následného prodeje majetku SMB svěřeného MČ, byl předložen tento návrh ve variantní podobě na schůzi Rady města Brna R9/044 konané dne 23.8.2023 pod bodem 95 a dle varianty A bylo Zastupitelstvu města Brna doporučeno neschválit svěřeni pozemků.

Komise majetková RMB projednala na svém 13. zasedání konaném dne 22.6.2023 bodem bodem 13/07 a rozdělila pozemky dle návrhu starosty městské části Brno-Medlánky a takto o nich hlasovala.

Členové Komise majetkové RMB navrhli Variantu C svěřit pozemky p.č. 983/1, 983/7, 984/7, 1012/6, 1012/7, 1839, 996/1 v k.ú. Medlánky. Tuto variantu usnesení následovně hlasováním doporučili RMB ke schválení.

Hlasování Var. C : 9 - pro, 0- proti, 0 - se zdržel

Členové komise majetkové Rady města Brna hlasováním doporučili ke schválení.

Usnesení bylo přijato

Mgr. Josef Haluza	Ludmila Oulehlová	Martin Brym	Bc. Patrik Doležal	Ing. Petr Havelka	Tomáš Hejl	Mgr. Ondřej Hýšek Ph.D.	Mgr. Jitka Ivičicová	JUDr. Michal Marek	Ing. Roman Vašina	Ing. David Trllo	Mgr. Bc. Marek Viskot	Mgr. Marek Šlapal
pro	omluvena	pro	pro	pro	omluven	pro	pro	pro	pro	omluven	omluven	pro

Následně členové Komise majetkové RMB navrhli neschválit ke svěření pozemky p.č. 414/72, 414/8,414/75, 991/64, 1818, a 545 v k.ú. Medlánky

Hlasování Var. II.: 8 - pro, 1- proti, 0 - se zdržel

Členové komise majetkové Rady města Brna hlasováním doporučili ke schválení.

Usnesení bylo přijato

Mgr. Josef Haluza	Ludmila Oulehlová	Martin Brym	Bc. Patrik Doležal	Ing. Petr Havelka	Tomáš Hejl	Mgr. Ondřej Hýšek Ph.D.	Mgr. Jitka Ivičicová	JUDr. Michal Marek	Ing. Roman Vašina	Ing. David Trllo	Mgr. Bc. Marek Viskot	Mgr. Marek Šlapal
pro	omluvena	Pro	pro	pro	omluven	pro	pro	proti	pro	Omluven	omluven	pro

Poté členové Komise majetkové RMB navrhli Variantu III., kdy v prvním hlasování doporučují schválit svěření pozemku p.č. 991/64 z celku, v druhém hlasování doporučují stažení pozemku p.č. 991/64 z celku.

Hlasování Var. III SVĚŘENÍ.: 6 - pro, 1- proti, 2 - se zdržel

Usnesení nebylo přijato

Mgr. Josef Haluza	Ludmila Oulehlová	Martin Brym	Bc. Patrik Doležal	Ing. Petr Havelka	Tomáš Hejl	Mgr. Ondřej Hýšek Ph.D.	Mgr. Jitka Ivičicová	JUDr. Michal Marek	Ing. Roman Vašina	Ing. David Trllo	Mgr. Bc. Marek Viskot	Mgr. Marek Šlapal
zdržel se	omluvena	pro	pro	pro	omluven	pro	pro	pro	zdržel se	omluven	omluven	proti

Hlasování Var. III STAŽENÍ.: 9 - pro, 0- proti, 0 - se zdržel

Členové komise majetkové Rady města Brna hlasováním doporučili ke schválení.

Usnesení bylo přijato

Mgr. Josef Haluza	Ludmila Oulehlová	Martin Brym	Bc. Patrik Doležal	Ing. Petr Havelka	Tomáš Hejl	Mgr. Ondřej Hyšek Ph.D.	Mgr. Jitka Ivičiová	JUDr. Michal Marek	Ing. Roman Vášina	Ing. David Trllo	Mgr. Bc. Marek Viskot	Mgr. Marek Slapal
pro	omluvena	pro	pro	pro	omluven	pro	pro	pro	pro	omluven	omluven	pro

Rada města Brna projednala na schůzi R9/044 pod bodem 95 konané dne 23.8.2023 ve variantní podobě a dle varianty A doporučila ZMB neschválit svěření pozemků.

Bylo hlasováno bez rozpravy o variantě A).

Schváleno jednomyslně 11 členy.

JUDr. Vaňková	Mgr. Černý	Mgr. Suchý	JUDr. Kerndl	Ing. Podivinská	Bc. Aberl	Ing. arch. Bořecký	RNDr. Chvátal Ph.D.	Ing. Kratochvíl	JUDr. Matonohov	JUDr. Oliva
pro	pro	pro	pro	pro	pro	pro	pro	pro	pro	pro

Magistrát města Brna

Odbor územního plánování a rozvoje

VÁŠ DOPIS Č. J.: MCBMED/01473/2022
 ZE DNE: 04.05.2022
 NAŠE Č. J.: MMB/0262757/2022/
 SPIS. ZN.: 4100/OÚPR/MMB/0262757/2022

MČ města Brna
 Brno – Medlánky
 Hudcova 7
 612 00 Brno

VYŘIZUJE: Ing. Kateřina Slavíková
 TELEFON: +420 542 174 158
 E-MAIL: slavikova.katerinaj@brno.cz

Mgr. Milan Satrapa

DATUM: 08.06.2022
 POČET LISTŮ: 02

MAGISTRÁT MĚSTA BRNA	
Odbor územního plánování a rozvoje	
Vypraveno dne: 13 -06- 2022	1

Svěření pozemků parc. č. 414/72, 414/8, 414/75, 632/16, 632/17, 632/20, 991/64, 984/7, 996/1, 983/1, 983/7, 993/4, 1012/7, 1012/6, 1818, 1839 a 545 v k. ú. Medlánky, obec Brno

Vážení,

Odbor územního plánování a rozvoje Magistrátu města Brna (dále jen „OÚPR MMB“) obdržel dne 04.05.2022 žádost MČ Brno – Medlánky o svěření pozemků par. č. 414/72, 414/8, 414/75, 632/16, 632/17, 632/20, 991/64, 984/7, 996/1, 983/1, 983/7, 993/4, 1012/7, 1012/6, 1818, 1839 a 545 v k. ú. Medlánky, obec Brno, v souladu s Přílohou č. 5 Statutu města Brna – Pravidla pro svěřování majetku města městským částem.

K vaší žádosti OÚPR MMB sděluje, že předmětné pozemky (viz níže) ve vlastnictví statutárního města Brna jsou z hlediska platného Územního plánu města Brna (dále jen „ÚPmB“), RP MČ Medlánky a dle upraveného návrhu nového ÚP součástí:

Par. č. 414/72 dle ÚPmB plochy stavební návrhové pro veřejnou vybavenost OS (jihovýchodní část pozemku), nestavební – volné návrhové plochy městské zeleně – plochy parků ZP (západní část pozemku) a nestavební – volné stabilizované plochy ZPF (severní část pozemku)
 dle RP MČ Medlánky plochy nestavební – volné, návrhové městské zeleně - plochy parků ZP
 dle upr. návrh nov. ÚP plochy stabilizované městské zeleně Z

Par. č. 414/8 dle ÚPmB plochy nestavební – volné návrhové vodohospodářské VH (jihozápadní část pozemku) a nestavební – volné návrhové plochy městské zeleně – plochy parků ZP (severovýchodní část pozemku)
 dle RP MČ Medlánky plochy nestavební – volné, návrhové vodohospodářské VH s překryvnou funkcí zeleně a severovýchodní část pozemku je součástí hráze poldru
 dle upr. návrh nov. ÚP plochy přestavby, plocha vodní a vodohospodářská H

Par. č. 414/75 dle ÚPmB plochy nestavební – volné návrhové vodohospodářské VH
 dle RP MČ Medlánky plochy nestavební – volné, návrhové vodohospodářské s překryvnou funkcí zeleně
 dle upr. návrh nov. ÚP plochy přestavby, plocha vodní a vodohospodářská H

Mgr. Viktor Poledník

Pověřen vedením dočasně neobsazené funkce vedoucí/ho odboru územního plánování a rozvoje Magistrátu města Brna

č. j.:MMB/0262757/2022

- Par. č. 632/16 dle ÚPmB plochy nestavební – volné návrhové plochy ostatní městské zeleně ZO
dle RP MČ Medlánky plochy nestavební – volné, návrhové plochy ostatní městské zeleně ZO s vymezeným stromořadím a hlavními pěšimi vztahy a propojením
dle upr. návrh nov. ÚP stabilizovaná plocha městské zeleně Z
- Par. č. 632/17 dle ÚPmB plochy nestavební – volné návrhové plochy ostatní městské zeleně ZO, kde převažující severní část je v záplavovém území
dle RP MČ Medlánky plochy nestavební – volné, návrhové plochy ostatní městské zeleně ZP s vymezeným stromořadím a navrženým hřištěm pro děti o min. 150 m²
dle upr. návrh nov. ÚP stabilizované plochy městské zeleně Z
- Par. č. 632/20 dle ÚPmB plochy nestavební – volné návrhové plochy ostatní městské zeleně ZO, kde převažující východní část pozemku je v záplavovém území
dle RP MČ Medlánky plochy nestavební – volné, návrhové plochy ostatní městské zeleně ZP s vymezeným stromořadím a hlavními pěšimi vztahy a propojením
dle upr. návrh nov. ÚP stabilizované plochy městské zeleně Z
- Par. č. 991/64 dle ÚPmB plochy stavební návrhové pro čisté bydlení BC s IPP=0,4-0,6
dle RP MČ Medlánky v ploše rezervy pro veřejnou vybavenost nad rámec RP
dle upr. návrh nov. ÚP stabilizované ploše bydlení B/v3, volná, s výškou 6-16 m a s lokální dominantou do 25 m
- Par. č. 996/1 dle ÚPmB plochy komunikací a prostranství místního významu
dle RP MČ Medlánky navržené obslužné komunikace a pouze okrajově je ve stabilizované ploše všeobecného bydlení BO
dle upr. návrh nov. ÚP stabilizované ploše bydlení B/r2, rezidenční nízkopodlažní, s výškou 3-10 m (východní část pozemku) a stabilizované ploše veřejného prostranství (západní část)
- Par. č. 983/1 dle ÚPmB plochy nestavební – volné, návrhové vodohospodářské, pozemek leží v urbánním biokoridoru a severovýchodní část pozemku je v záplavovém území
dle RP MČ Medlánky plochy návrhové vodohospodářské VH a je součástí hráze poldru
dle upr. návrh nov. ÚP plochy přestavby vodní a vodohospodářské H
- Par. č. 983/7 dle ÚPmB plochy nestavební – volné, návrhové vodohospodářské, pozemek leží v urbánním biokoridoru a severovýchodní část pozemku je v záplavovém území
dle RP MČ Medlánky plochy návrhové vodohospodářské VH a je součástí hráze poldru
dle upr. návrh nov. ÚP plochy přestavby vodní a vodohospodářské H
- Par. č. 984/7 dle ÚPmB plochy nestavební – volné, návrhové vodohospodářské, pozemek leží v urbánním biokoridoru a pozemek leží v záplavovém území
dle RP MČ Medlánky plochy návrhové vodohospodářské VH a je součástí hráze poldru
dle upr. návrh nov. ÚP plochy přestavby vodní a vodohospodářské H
- Par. č. 993/4 dle ÚPmB plochy nestavební – volná, stabilizované vodní plochy V
dle RP MČ Medlánky plochy stabilizované vodohospodářské VH
dle upr. návrh nov. ÚP stabilizované plochy vodní a vodohospodářské H
- Par. č. 1012/7 dle ÚPmB plochy nestavební – volná, návrhová vodohospodářské VH a pozemek leží v záplavovém území

Mgr. Viktor Poledník

Pověřen vedením dočasně neobsazené funkce vedoucí/ho odboru územního plánování a rozvoje Magistrátu města Brna

č. j.: MMB/0262757/2022

dle RP MČ Medlánky plochy navržené, vodohospodářské VH s překryvnou funkcí zeleně
dle upr. návrh nov. ÚP plochy přestavby vodní a vodohospodářské H

Par. č. 1012/6 dle ÚPmB plochy nestavební – volná, návrhová vodohospodářské VH a pozemek leží v záplavovém území

dle RP MČ Medlánky plochy navržené, vodohospodářské VH s překryvnou funkcí zeleně
dle upr. návrh nov. ÚP plochy přestavby vodní a vodohospodářské H

Par. č. 1818 dle ÚPmB plochy nestavební – volná, stabilizované ZPF

dle RP MČ Medlánky

dle upr. návrh nov. ÚP plochy stabilizované zemědělské A

Par. č. 1839 dle ÚPmB plochy nestavební – volné, stabilizované plochy s objekty pro individuální rekreaci na ZPF (severovýchodní část pozemku), pozemek leží v přírodním parku

dle RP MČ Medlánky plochy ZPF, pozemek leží v ochranném pásmu zvláštního chráněného území přírody a krajiny

dle upr. návrh nov. ÚP plochy stabilizované zemědělské A

Par. č. 545 dle ÚPmB plochy stavební stabilizované smíšené plochy obchodu a služeb SO, severovýchodní část je v záplavovém území

dle RP MČ Medlánky plochy stavební, stabilizované smíšené obchodu a služeb SO s překryvnou zelení

dle upr. návrh nov. ÚP stabilizované plochy bydlení, rezidenční nízkopodlažní, s výškou 3-10 m

MAGISTRÁT MĚSTA BRNA
Odbor územního plánování a rozvoje
Kounicova 67
601 67 BRNO

Ing. arch. Pavla Pannová
vedoucí Odboru územního plánování a rozvoje Magistrátu města Brna

POČET PŘÍLOH: 00

PŘÍLOHY:

DORUČÍ SE:

Žadatel

1) MČ města Brna, Brno – Medlánky, Hudcova 7, 612 00 Brno, Mgr. Milan Satrapa

NA VĚDOMÍ:

2) OÚPR MMB - Ing. Kateřina Slavíková

3) spis – MČ Brno - Medlánky

Statutární město Brno


Doručeno: 13.05.2022

MMB/0280523/2022

Listy: 1 přílohy:

0 0

Magistrát města Brna
Odbor správy majetku



mmb1e583249df0

MOBMEJ/01473/2022

4.5.2022

MMB/

Stepanka Špatná

+420 542 175 038

spatna.stepanka@brno.cz

12.5.2022

MC Brno Medlanky

Mgr. Milan Satrapa

Hudcova 7

621 00 BRNO

Vyjádření ke svěření pozemku v k.ú. Medlanky - MČ Brno Medlanky

Vážený pane magistře,

oprátili jste se na náš odbor s dotazem ke svěření níže uvedených pozemků MC Brno Medlanky.

Jedná se o pozemky vše v k.ú. Medlanky:

Pozemek p. č. 996/1 – pozemek tvoří část komunikace ul. Vycházková, z níž je část svěřena MČ – svěřením pozemku by došlo ke sjednocení svěřených ploch

Pozemek p. č. 983/1 – pozemek je ornou budou, bez nájemního vztahu

Pozemek p. č. 1012/6 – jedná se o pozemek v lokalitě Medláneckého rybníka navazuje na pozemek vodní plochy, který je svěřený MČ. Z úrovně MČ by byl pozemek využit jako komunitní zahrada.

Pozemek p. č. 1818 – OSM není pověřen správou uvedeného pozemku

Pozemek p. č. 1839 – pozemek je bez nájemního vztahu. MČ má zájem jej přeměnit na obecní sad

Pozemek p. č. 545 – jedná se o zaplacenou zahradu, na níž by MČ měla zájem uzavřít nájemní vztah.

Aktuálně je pronajem tohoto pozemku v řešení z úrovně SMB.

Z hlediska správce nemáme výhrady ke svěření uvedených pozemků Vaší MČ. Naše vyjádření nenahrazuje vyjádření zastupce majitele pozemku MO MMB, které si prosím rovněž vyžádejte.

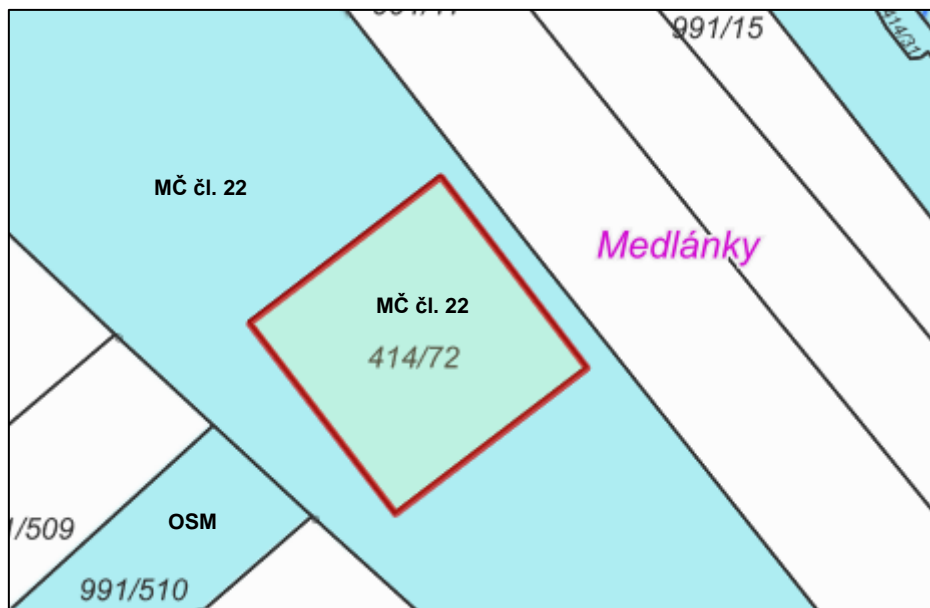
S pozdravem

Bc. Petr Gabriel
vedoucí Odboru správy majetku MMB

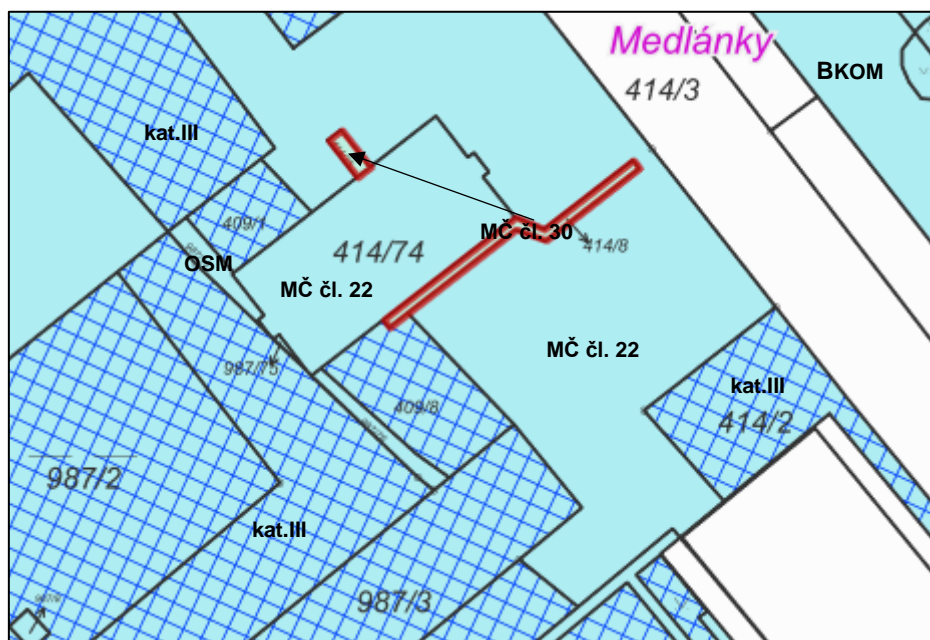
Na vědomí: MO MMB

Katastrální mapa

Pozemek p.č. 414/72, k.ú. Medlánky



Pozemky p.č. 414/8, 414/75, k.ú. Medlánky



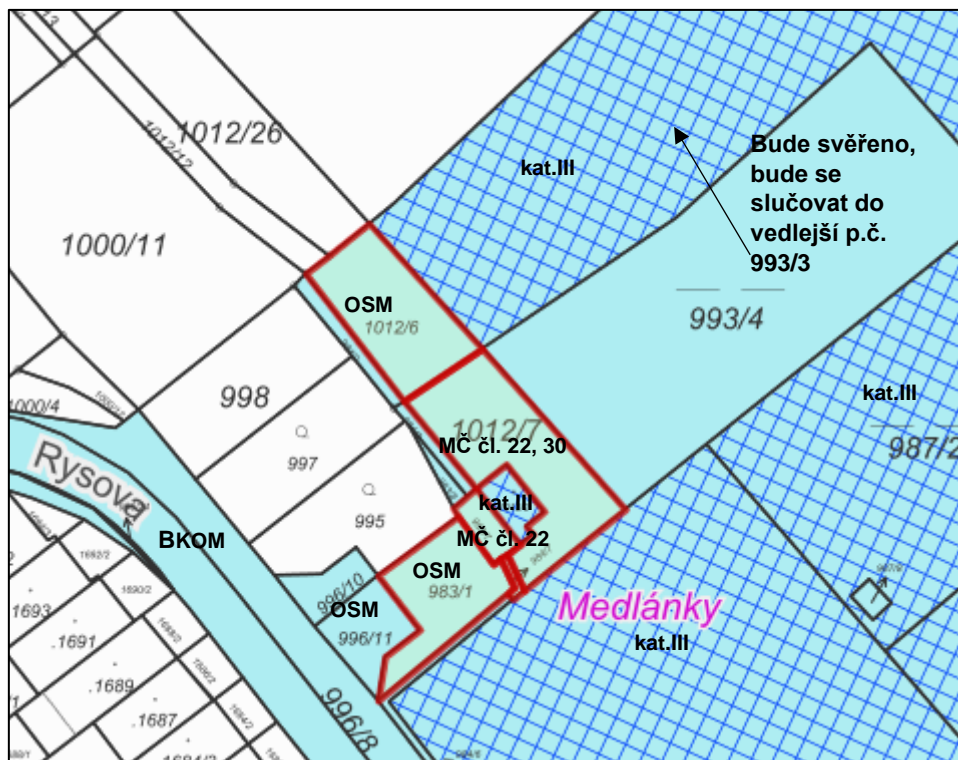
pozemky v majetku SMB



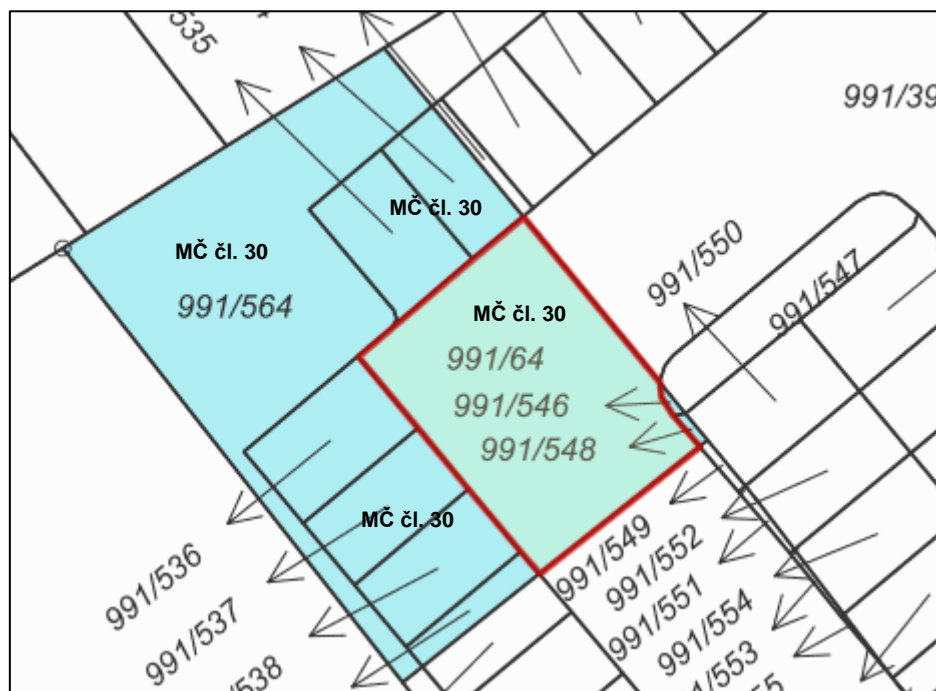
pozemky v majetku SMB svěřené MČ Brno-Medlánky kategorie III.

Katastrální mapa

Pozemky p.č. 983/1, 983/7, 984/7, 1012/6, 1012/7, k.ú. Medlánky



Pozemek p.č. 991/64, k.ú. Medlánky



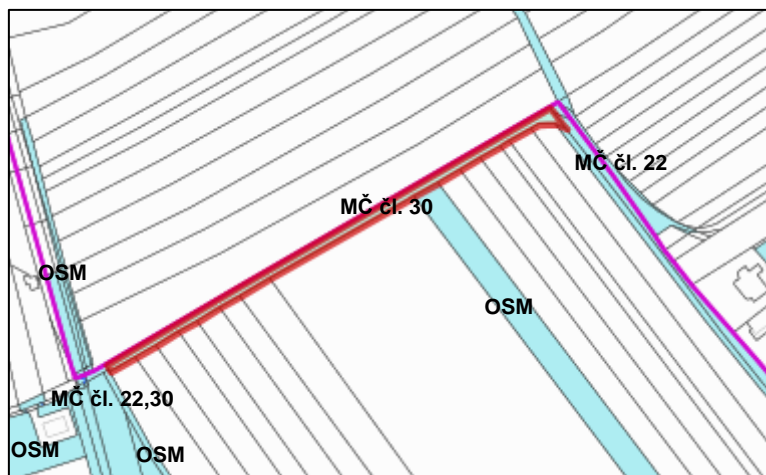
pozemky v majetku SMB



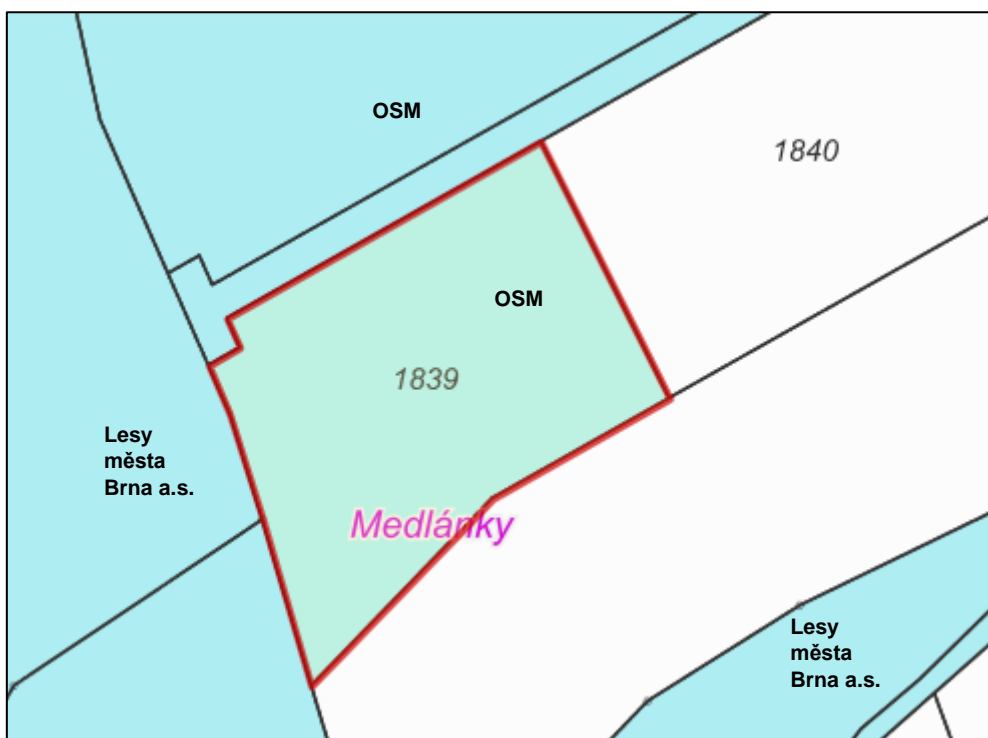
pozemky v majetku SMB svěřené MČ Brno-Medlánky kategorie III.

Katastrální mapa

Pozemek p.č. 1818, k.ú. Medlánky



Pozemek p.č. 1839, k.ú. Medlánky



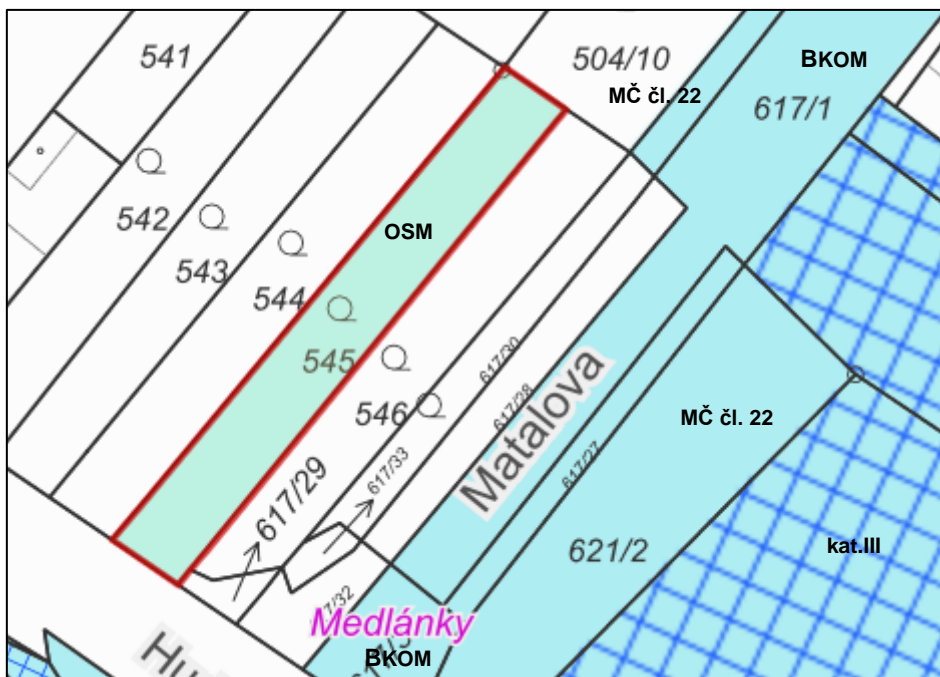
pozemky v majetku SMB



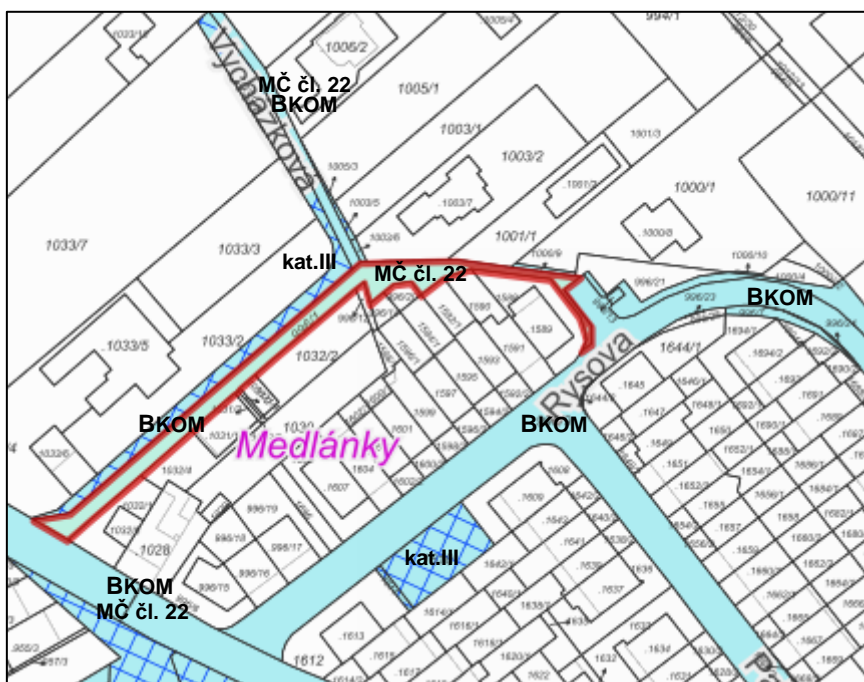
pozemky v majetku SMB svěřené MČ Brno-Medlánky kategorie III.

Katastrální mapa

Pozemek p.č. 545, k.ú. Medlánky



Pozemek p.č. 996/1, k.ú. Medlánky



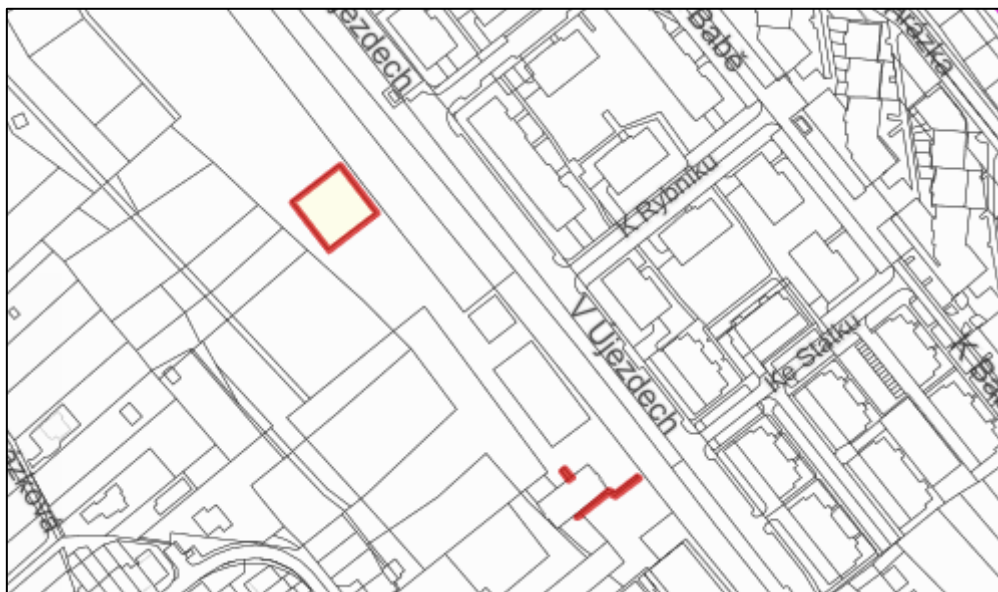
pozemky v majetku SMB



pozemky v majetku SMB svěřené MČ Brno-Medlánky kategorie III.

Orientační a ortofoto mapa

Pozemky p.č. 414/72, 414/8, 414/75, k.ú. Medlánky



Orientační a ortofoto mapa

Pozemek p.č. 991/64, k.ú. Medlánky



Orientační a ortofoto mapa

Pozemky p.č. 1818, 1839, k.ú. Medlánky



Orientační a ortofoto mapa

Pozemky p.č. 545, 996/1, k.ú. Medlánky

