















**DOPRAVNÍ OBSLUHA
LOKALITY PÍSKOVNA
SITUACE VÝHLEDOVÉ
DOPRAVNÍ SÍTĚ
M 1 : 2 500**




LEGENDA:

- | | |
|---|--|
|  | NAVŘZENÉ ŘEŠENÍ V RÁMCI ŘEŠENÉ STAVBY |
|  | ORIENTAČNÍ VODOROVNÉ DOPRAVNÍ ZNAČENÍ |
|  | NAVŘZENÉ ŘEŠENÍ V RÁMCI ZKAPACITNĚNÍ D1 |
|  | NAVŘZENÉ ŘEŠENÍ V RÁMCI ULICE PRŮMYSLOVÁ |

LEGENDA PLOCH:

- | | |
|---|---|
|  | VOZOVKA - ASFALT |
|  | MOSTNÍ OBJEKT |
|  | POJÍŽDĚNÁ DLAŽBA |
|  | PARKOVACÍ PLOCHA - VEGETAČNÍ TVÁRNICE - MZI |
|  | CYKLOSTEZKA |
|  | CHODNÍK |
|  | NÁŠYP |
|  | VÝKOP |
|  | TERÉNNÍ ÚPRAVY / MZI |
|  | IDEOVÉ NAPOJENÍ ÚZEMÍ |

7.1



SOUŘADNICOVÝ SYSTÉM S-ITSK-VÝŠKOVÝ SYSTÉM BE

[illegible]