SPR CS BRNO-KUŘIM

OBSAH:

A. TEXTOVÁ ČÁST
- A.1 PRŮVODNÍ ZPRÁVA
- A.2 ZÁZNAMY Z VÝROBNÍCH VÝBORŮ
- A.3. VYJÁDŘENÍ

B. GRAFICKÉ PŘÍLOHY
- B.1 SITUACE ŠIRŠÍCH VZTAHŮ
- B.2 SITUACE (VČETNĚ MAJETKOPRÁVNÍCH VZTAHŮ)
- B.3. VZOROVÉ PŘÍČNÉ ŘEZY
- B.4. PŘÍČNÉ ŘEZY
- B.5. DETAILY PROBLEMATICKÝCH MÍST

ZLEPŠENÍ PODMÍNEK PRO CYKLISTY

KONCEPCE ŘEŠENÍ INFRASTRUKTURY

BJK

HLAVNÍ PROJEKTANT STAVBY		
HLAVNÍ INŽENÝR PROJEKTU	ING. ADOLF JEBAVÝ	

ADOS
ING. ADOLF JEBAVÝ
SAMOSTATNÝ PROJEKTANT
office: Františkánská 6, 602 00 Brno
email: jebavy@ados.cx,
tel. +420604730164

VEDOUCÍ PROJEKTANT	ZODP. PROJEKTANT	VYPRACOVAL	KONTROLOVAL
ING. ADOLF JEBAVÝ	ING. ADOLF JEBAVÝ	ING. ADOLF JEBAVÝ	ING. EVA POKORNÁ

AlternativníDopravníStudio
ING. EVA POKORNÁ, AUTORIZOVANÝ INŽENÝR
V OBORU DOPRAVNÍ STAVBY
V SEZNAMU AUTORIZOVANÝCH OSOB
VEDENÝCH ČKAIT JE VEDEN POD ČÍSLEM 1001904

OBJEDNATEL:	MĚSTO BRNO	KRAJ:	JIHOMORAVSKÝ

STUDIE CYKLOSTEZKY

BRNO-JINAČOVICE-KUŘIM

DATUM	04/2017
FORMÁT	A4
ÚČEL	STU
ČÍSLO ZAKÁZKY	17_006
MĚŘÍTKO	
ČÍSLO PARÉ	ČÍSLO VÝKRESU

STUDIE PROVEDITELNOSTI

SPR CS BRNO-KUŘIM

ZLEPŠENÍ PODMÍNEK PRO CYKLISTY

KONCEPCE ŘEŠENÍ INFRASTRUKTURY

A

HLAVNÍ PROJEKTANT STAVBY		
HLAVNÍ INŽENÝR PROJEKTU	ING. ADOLF JEBAVÝ	

ADOS

ING. ADOLF JEBAVÝ
SAMOSTATNÝ PROJEKTANT
office: Františkánská 6, 602 00 Brno
email: jebavy@ados.cx,
tel. +420604730164

VEDOUCÍ PROJEKTANT	ZODP. PROJEKTANT	VYPRACOVAL	KONTROLOVAL
ING. ADOLF JEBAVÝ	ING. ADOLF JEBAVÝ	ING. ADOLF JEBAVÝ	ING. EVA POKORNÁ

AlternativníDopravníStudio
ING. EVA POKORNÁ, AUTORIZOVANÝ INŽENÝR
V OBORU DOPRAVNÍ STAVBY
V SEZNAMU AUTORIZOVANÝCH OSOB
VEDENÝCH ČKAIT JE VEDEN POD ČÍSLEM 1001904

OBJEDNATEL:	MĚSTO BRNO	KRAJ:	JIHOMORAVSKÝ

DATUM	04/2017
FORMÁT	A4
ÚČEL	STU
ČÍSLO ZAKÁZKY	17_006
MĚŘÍTKO	
ČÍSLO PARÉ	
ČÍSLO VÝKRESU	A.1

STUDIE CYKLOSTEZKY

BRNO-JINAČOVICE-KUŘIM

TEXTOVÁ ČÁST

PRŮVODNÍ ZPRÁVA

1 ÚVOD

Důvodem pořízení studie bylo najít v řešeném území bezpečné propojení mezi brněnskou městkou částí Kníničky, Rozdrojovicemi, Jinačovicemi a Kuřimí, resp. Moravskými Knínicemi. Z pohledu širších cyklistických vztahů se jednalo o propojení trasy KČT 1, vedoucí po západní straně Brněnské přehrady ve směru na Tišnov a nově připravované trasy Eurovelo 4 vytvářející propojení mezi Brnem, Kuřimí a Tišnovem. Stejně jako obě jmenované nadregionální trasy i nové propojení v území by mělo kromě rekreační funkce plnit funkci dopravní a umožňovalo by obyvatelům dotčených obcí využít kola jako dopravního prostředku při cestách do škol a do zaměstnání.

Za tímto účelem byly v území vytipovány variantní trasy, které splňují požadavek na bezpečný cyklistický koridor a které tvoří pokud možno přímá a sklonově nenáročné propojení v území ať už mezi dotčenými obcemi, nebo zpřístupňující rekreačně atraktivní lokality kolem Brněnské přehrady. Jejich přesné situování v terénu bylo ovlivněno nejen polohou existujících polních a lesních cest, resp. možností umístění nových cest na pozemky, jejichž vlastnictví by do budoucna neznemožňovalo stavbu komunikací s vyloučeným, resp. minimálním provozem motorové dopravy, ale taky možnou předpokládanou stopou R43. A právě poloha dlouhodobě připravované rychlostní silnice byla zásadním limitujícím prvkem při hledání optimálního vedení cyklistického propojení v území. Většina možných bezpečných tras totiž více či méně koliduje právě s touto stavbou, resp. s některými dosud prověřenými variantami jejího vedení. Nejednoznačnost vedení R43, potažmo šířkového uspořádání silnice v řešené lokalitě vedla zpracovatele k návrhu tras i na tělese tzv. německé dálnice. Tyto úseky by však musely být do doby, než se definitivně rozhodne o vedení a základních parametrech silnice v předmětném území chápány jako stavby dočasné. S ohledem na reálnost výstavby silnice R43 v horizontu nejbližších deseti let, resp. možného dvoupruhového uspořádání byly i varianty tras vyhodnoceny a ve výsledku doporučeny k dalšímu sledování. Výhledově by mělo být řešení bezpečného propojení pro cyklisty součástí nově navrhované silnice, alespoň v úsecích, kde dochází k jejich těsnému souběhu.

Studie by měla sloužit k ověření reálnosti nově navrženého propojení jak ve vztahu k vlastníkům pozemků, tak i ve vztahu k souběžně připravovaným investičním akcím státu, resp. kraje či dotčených obcí. Podobně jako s R43, proto studie bezpečných tras vycházela i s rozvojových záměrů na území dotčených obcí, především dopravního řešení v oblasti průmyslové zóny v jihozápadním segmentu města Kuřim.

2 CHARAKTERISTIKA ŘEŠENÉHO ÚZEMÍ

2.1 Obecná charakteristika území

Řešené území, tedy oblast Brněnské přehrady, přírodního parku Podmokerských lesů, resp. oblast přírodního parku Baba tvoří významnou rekreační oblast Brna. V tomto prostoru se pohybuje značné množství cyklistů ať už po existujících polních a lesních cestách, tak i po existujících silnicích III. třídy. Atraktivita tohoto propojení však není dána jen rekreačním potenciálem území, ale i blízkostí obcí ve vztahu k Brnu a Kuřimi, jako dvou největších zdrojů a cílů cest v území.

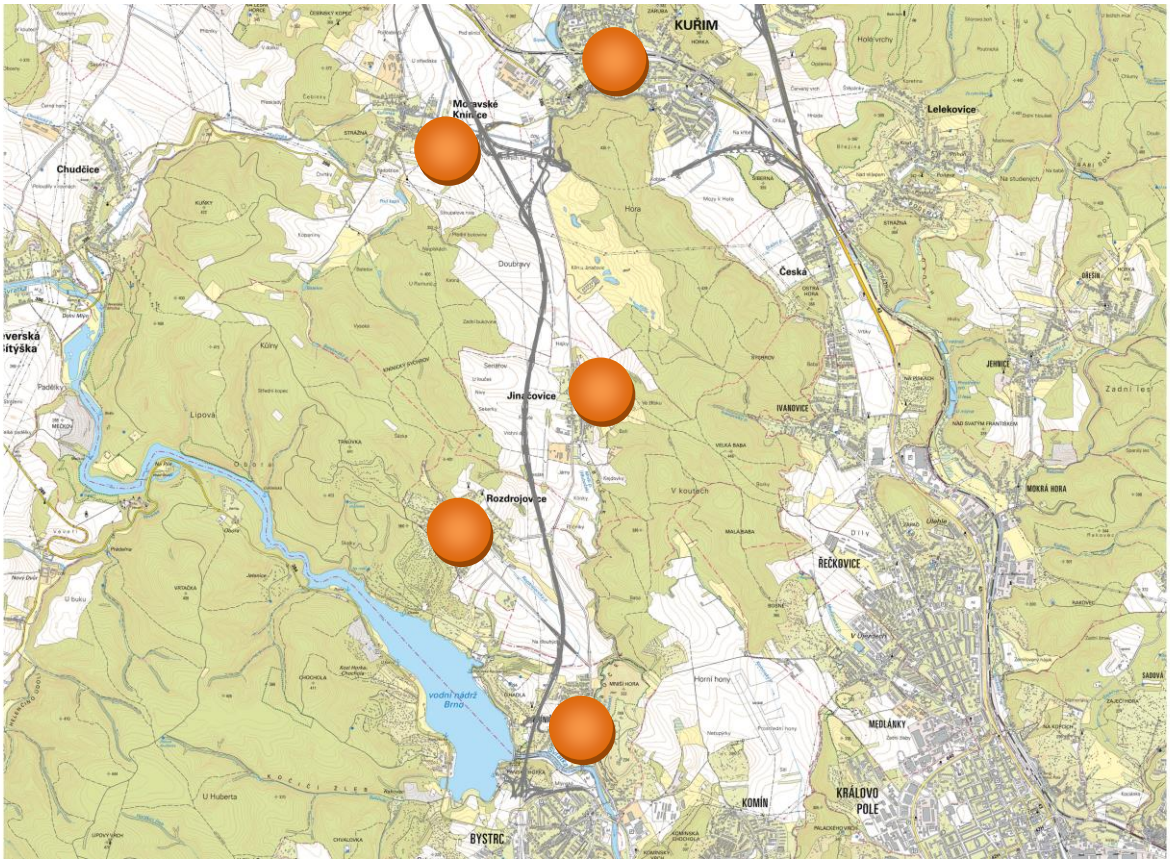

Přehledná situace území na podkladě základní mapy
http://geoportal.cuzk.cz/WMS_ZM50_PUB/WMService.aspx

Pokud pomineme obě města, je oblast tvořena malými a středně velkými obcemi. Populační velikost obcí se pohybuje na průměru Jihomoravského kraje. Region tvoří geograficky ucelený útvar protažený ve směru sever-jih s několika regionálními centry po trase.

Obec	Počet obyvatel	Rozloha v km²
Rozdrojovice	993	2,82
Jinačovice	706	6,29
Moravské Knínice	927	12,39
Kuřim	11.026	17,37
Brno-Kníničky	1.006	10,92
Brno-Bystrc	24.218	27,24
Celkem	38.876	77.03

2.2 Dopravní vztahy v území

Dopravní vztahy v území jsou dány účelem cesty. Díky geomorfologii terénu a širším vazbám v území se však dá zjednodušeně říct, že v celé oblasti dominují vztahy sever-jih. Ty se soustřeďují do koridoru kolem existujících silnic III. třídy, resp. koridoru mezi Mniším potokem a tzv. německou dálnicí. Příčné vazby se soustřeďují do propojení Bystrc-Rozdrojovice-Kníničky-Medlánky, Moravské Knínice-Jinačovice-Česká a Veverská Bítýška-Moravské Knínice-Kuřim.

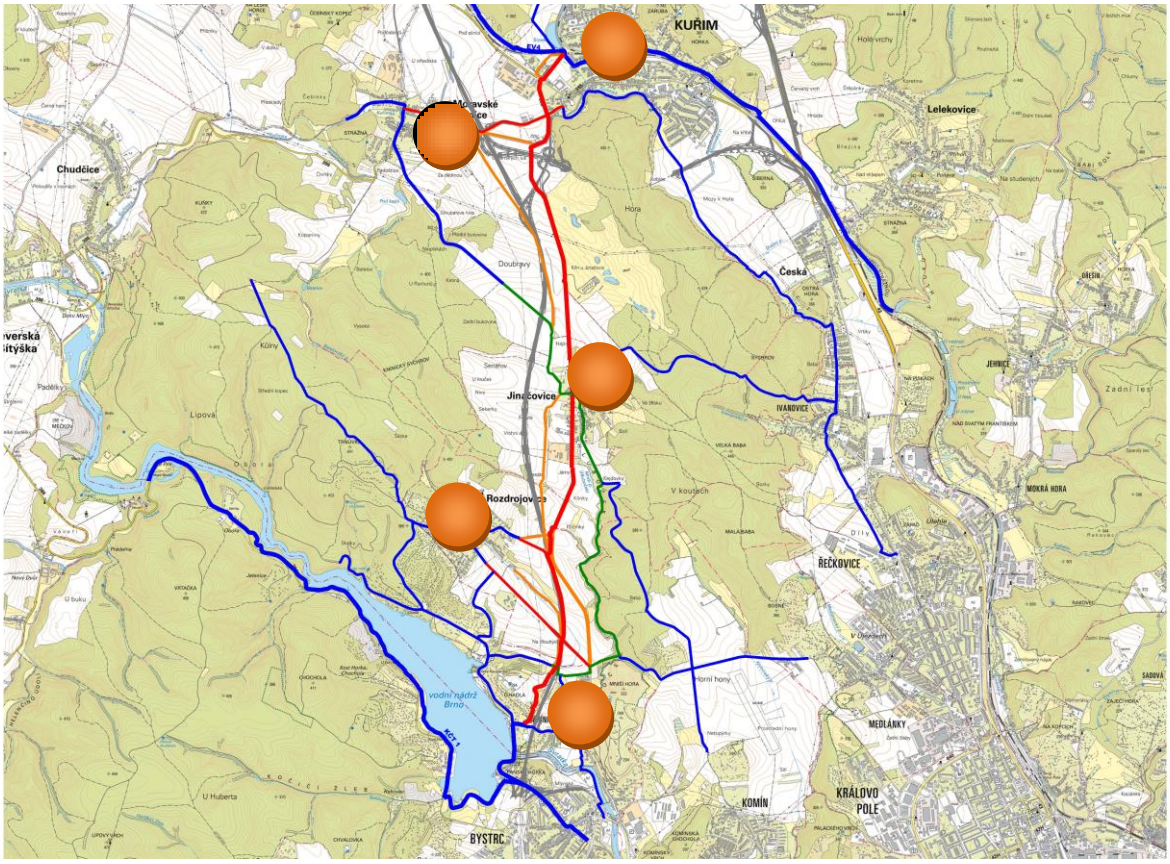

3 ZHODNOCENÍ STÁVAJÍCÍHO STAVU

3.1 Existující dopravní infrastruktura z pohledu dopravní bezpečnosti

Existující dopravní infrastrukturu, na které se dnes odehrává většina cest konaných na kole tvoří, kromě existujících polních a lesních cest a pěšin i silnice III. třídy s významným podílem těžkých nákladových vozidel. Obecně lze konstatovat, že v celém území dochází k významnému nárůstu motorové dopravy a cyklistický provoz po těchto komunikacích se stal méně bezpečným, resp. nebezpečným pro méně zkušené účastníky silničního provozu. Nemalou roli hraje i rozvoj podnikatelských aktivit kolem přehrady, zvláště hojně navštěvovaný Maximus Resort na ulici Hrázní.

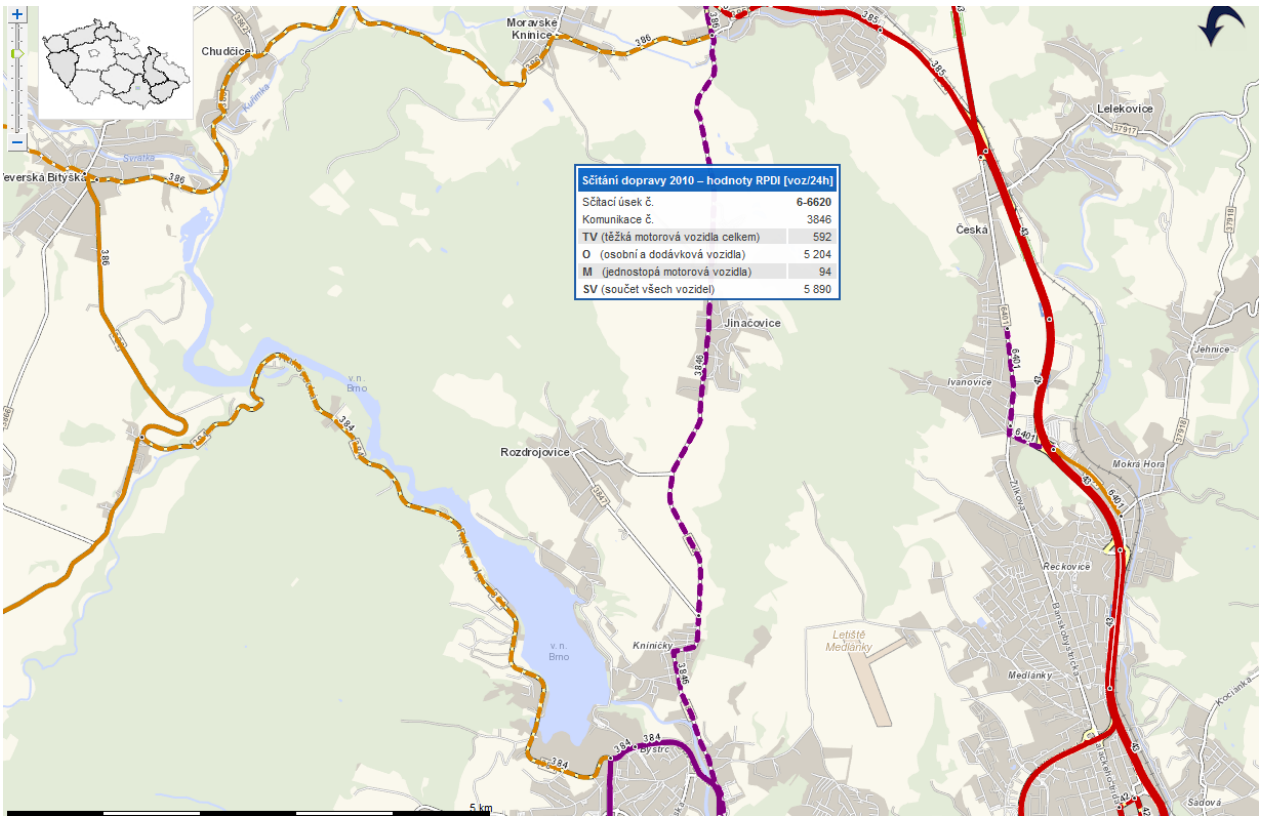

Přehledná situace území Kníničky-Kuřim na podkladě přehledné mapy ŘSD s intenzitami se sčítání 2010 http://scitani2010.rsd.cz/pages/map/default.aspx

3.2 Majetkoprávní vztahy v území

Rozbor majetkoprávních vztahů v území je dalším z důležitých podkladů. V samostatné grafické příloze jsou barevně zvýrazněny majetky významných vlastníků v území jako jsou:

- stát v zastoupení (Povodí Moravy, s.p., Jihomoravský Kraj, Správa a údržba silnic Jihomoravského kraje, UZSVM,…)
- obec
- pozemkový katastr
- soukromé právnické osoby
- soukromé fyzické osoby

Při návrhu jsou tak jednoduše dohledatelné snáz dosažitelné plochy ve vlastnictví státu, resp. obce, popřípadě jiného významného vlastníka v území, se kterým je nutné začít vést jednání o reálnosti navržených opatření.

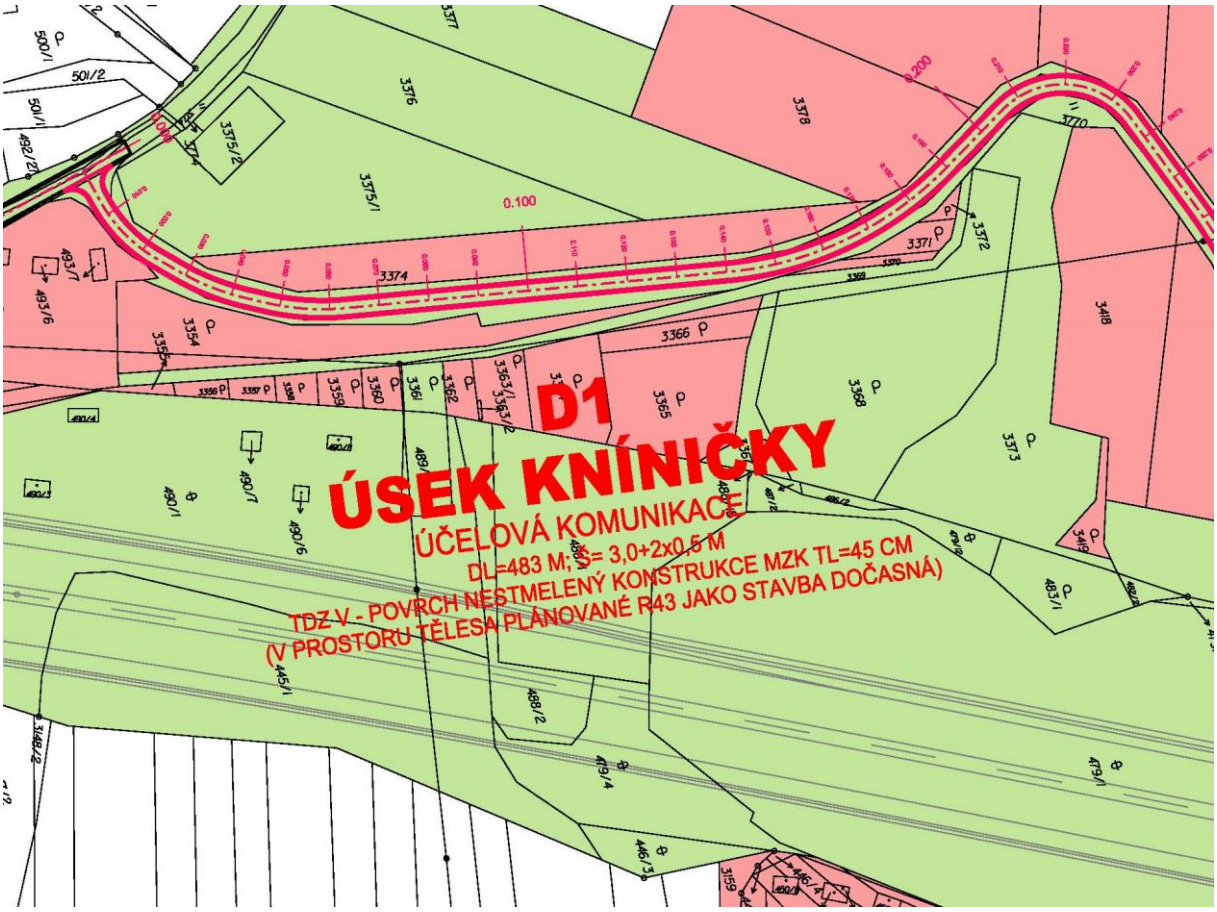

ukázka vyhodnocení majetkových vztahů v území – významní vlastníci nad mapovým dílem http://wms.cuzk.cz/wms.asp

Vedení a stavebně technický stav účelových komunikací

Pro zjištění stavebně technického stavu existujících cest a cestiček, resp. terénních podmínek v místech nově navrhovaných propojení byl zpracovatelem proveden podrobný terénní průzkum. Výsledky tohoto šetření jsou zdokumentovány v samostatné obrazové příloze. Fotodokumentace je součástí předané digitální verze studie.

ukázka pracovního záznamu mapování existujících cest Kníničky

ukázka pracovního záznamu mapování existujících cest Rozdrojovice

ukázka pracovního záznamu mapování existujících cest Rozdrojovice-Jinačovice

ukázka pracovního záznamu mapování existujících cest Jinačovice

ukázka pracovního záznamu mapování existujících cest Jinačovice-Moravské Knínice

ukázka pracovního záznamu mapování existujících cest Moravské Knínice-Kuřim

ukázka pracovního záznamu mapování existujících cest Jinačovice



ukázka pracovního záznamu mapování existujících cest Komín

ukázka pracovního záznamu mapování existujících cest Komín-Rozdrojovice

ukázka pracovního záznamu mapování existujících cest Moravské Knínice – Kuřim

ukázka pracovního záznamu mapování existujících cest Moravské Knínice - Kuřim

3.3 Zhodnocení stávajícího vedení cyklotras

Řešeným územím prochází tyto cykloturistické trasy:

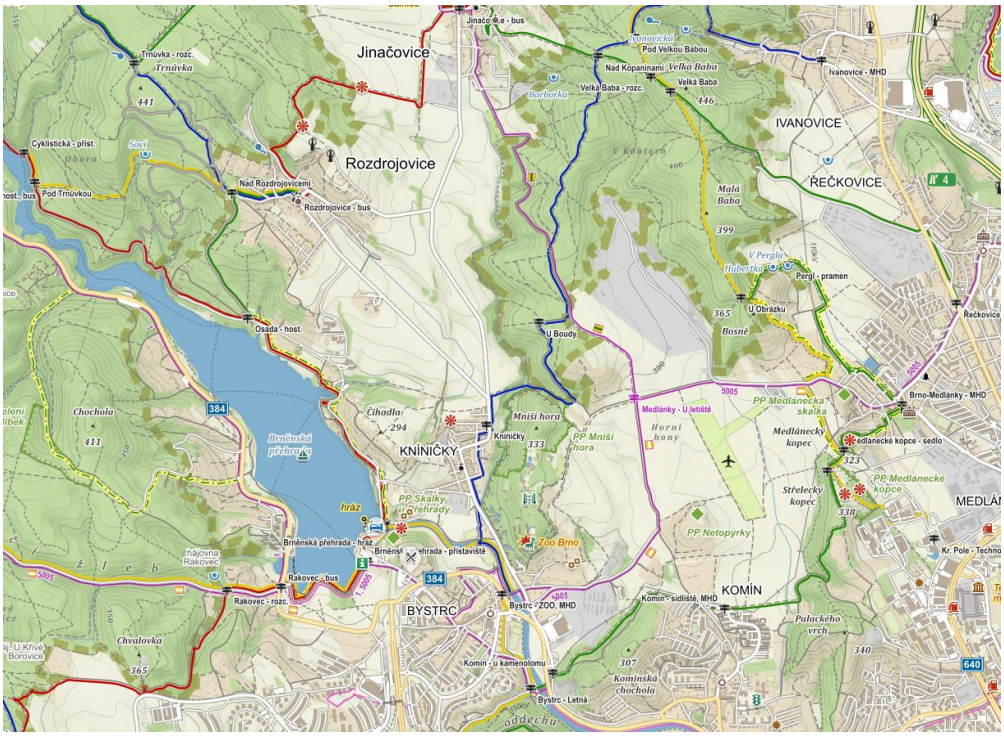

Přehledná situace území Kníničky-Jinačovice-Kuřim na podkladě mapy
https://mapy.cz/turisticka?x=16.6377707&y=49.0659931&z=15&l=0

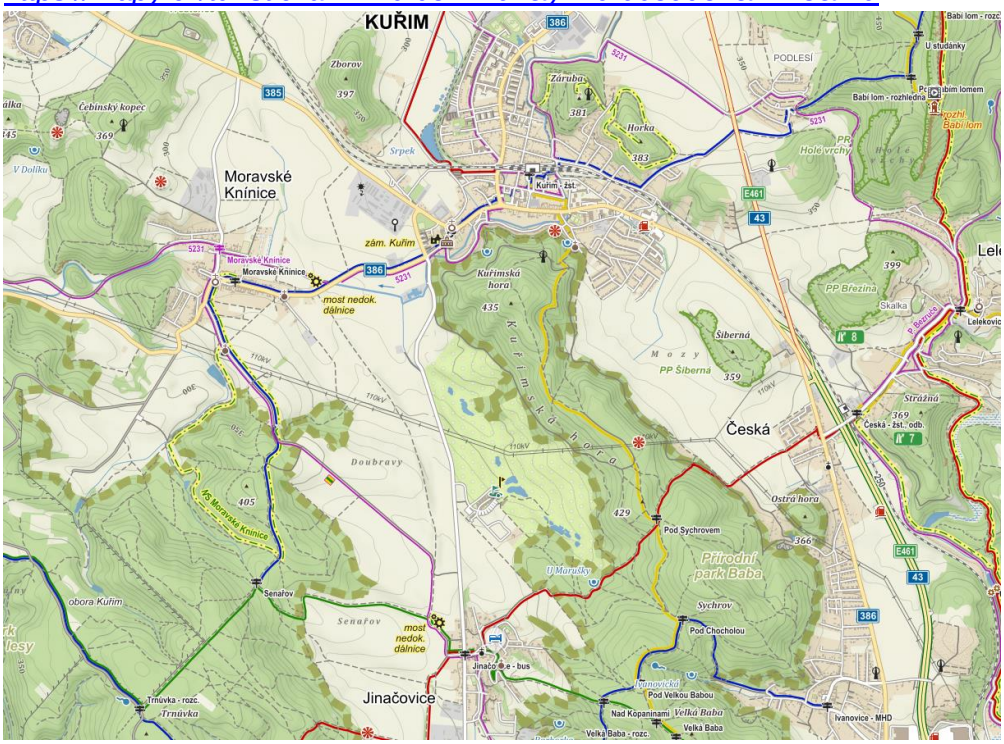

Nově vybudované propojení umožní převést dílčí úseky existujících cykloturistických tras do této bezpečných stop

4 NÁVRH BEZPEČNÝCH ÚSEKŮ CYKLOTRAS

4.1 Zásady návrhu

Hlavním kritériem této fáze hodnocení byl dopravní význam komunikací, resp. z toho vyplývající očekávaná míra bezpečnosti na těchto komunikacích, daná jednak dopravními intenzitami a jednak rychlostmi souběžných motorových vozidel. Z míry bezpečnosti vyplývá potřeba oddělení, resp. způsob segregace cyklistického provozu.

Silnice

veřejně přístupná pozemní komunikace určená k užití silničními vozidly a chodci

- **silnice I.třídy**
  určena zejména pro dálkovou a mezistátní dopravu
  cyklistický provoz v hlavním dopravním prostoru ze zákona možný, ale až na výjimky
  nepřípustné navádění cyklistů značenými cykloturistickými trasami
  nebezpečný provoz
  doporučuje se oddělovat provoz cyklistů zeleným pásem nebo vést jinudy

- **silnice II.třídy**
  určena pro dopravu mezi okresy
  cyklistický provoz v hlavním dopravním prostoru ze zákona možný, ale navádění cyklistů značenými cykloturistickými trasami na tyto komunikace se nedoporučuje
  nebezpečný provoz
  doporučuje se oddělovat provoz cyklistů alespoň vodorovným dopravním značením

- **silnice III.třídy**
  určena k vzájemnému spojení obcí nebo jejich napojení na ostatní pozemní komunikace
  cyklistický provoz v hlavním dopravním prostoru přípustný
  provoz bezpečný za podmínky
  doporučuje se oddělovat provoz cyklistů alespoň vodorovným dopravním značením

Místní komunikace

veřejně přístupná pozemní komunikace, která slouží převážně místní dopravě na území obce

- **rychlostní komunikace směrově dělené**
  zajišťují vazbu na vnější síť dálnic a rychlostních silnic
  cyklistický provoz v hlavním dopravním prostoru nepřípustný
  nebezpečný provoz
  doporučuje se oddělovat provoz cyklistů zeleným pásem nebo vést jinudy

- **sběrné komunikace**
  zajišťují vazbu na vnější silniční síť a na síť rychlostních komunikací
  cyklistický provoz v hlavním dopravním prostoru přípustný

nebezpečný provoz
doporučuje se oddělovat provoz cyklistů alespoň vodorovným dopravním značením

- **obslužné komunikace**
  zajišťují vazbu na území
  cyklistický provoz v hlavním dopravním prostoru přípustný
  provoz bezpečný za podmínky
  nedoporučuje se oddělovat provoz cyklistů

- **komunikace nepřístupné motorové dopravě**
  ostatní komunikace s omezeným přístupem motorové dopravy za stanovených podmínek podle zvláštních předpisů
  cyklistický provoz přípustný pouze v dopravním prostoru
  bezpečný provoz
  neoddělovat

- **ostatní komunikace s vyloučeným přístupem motorové dopravy**
  cyklistický provoz přípustný v dopravním prostoru
  provoz bezpečný za podmínky
  zvážit oddělený provoz cyklistů a pěších vodícím a hmatným proužkem

Účelová komunikace

je pozemní komunikace, která slouží ke spojení jednotlivých nemovitostí pro potřeby vlastníků těchto nemovitostí nebo ke spojení těchto nemovitostí s ostatními pozemními komunikacemi nebo k obhospodařování zemědělských a lesních pozemků

- **vnitroareálová doprava**
  zajišťují spojení nemovitostí uvnitř areálu
  cyklistický provoz v hlavním dopravním prostoru přípustný za podmínek daných vlastníkem
  bezpečný provoz
  neoddělovat

- **polní cesta**
  zajišťují obhospodařování zemědělských pozemků
  cyklistický provoz v hlavním dopravním prostoru přípustný
  bezpečný provoz
  neoddělovat

- **lesní cesta**
  zajišťují obhospodařování lesních pozemků
  cyklistický provoz v hlavním dopravním prostoru přípustný za podmínek daných vlastníkem
  provoz bezpečný za podmínky
  neoddělovat

- **pěšiny, singletracky**
  doplňují lesní a polní cesty

cyklistický provoz v hlavním dopravním prostoru přípustný za podmínek daných vlastníkem
bezpečný provoz
neoddělovat

4.2 Návrh trasy

Návrh tras vychází ze zadání objednatele a byl doplněn o variantní možnosti vedení pro případ, že by doporučené trasy nebylo možné projednat s dotčenými orgány státní správy, správci dopravní a technické infrastruktury, popřípadě vlastníky dotčených pozemků.

4.2.1 Trasa D1 Kníničky-Jinačovice

Doporučenou páteř tvoří trasa D1. Propojuje Kníničky – Jinačovice – Kuřim v přímé sklonově příznivé trase, která umožňuje i napojení dalších obcí po trase jako jsou Rozdrojovice a Moravské Knínice. Trasa částečně využívá existujících polních cest v území a v případě nově budovaných úseků v maximální možné míře ctí obecní pozemky.

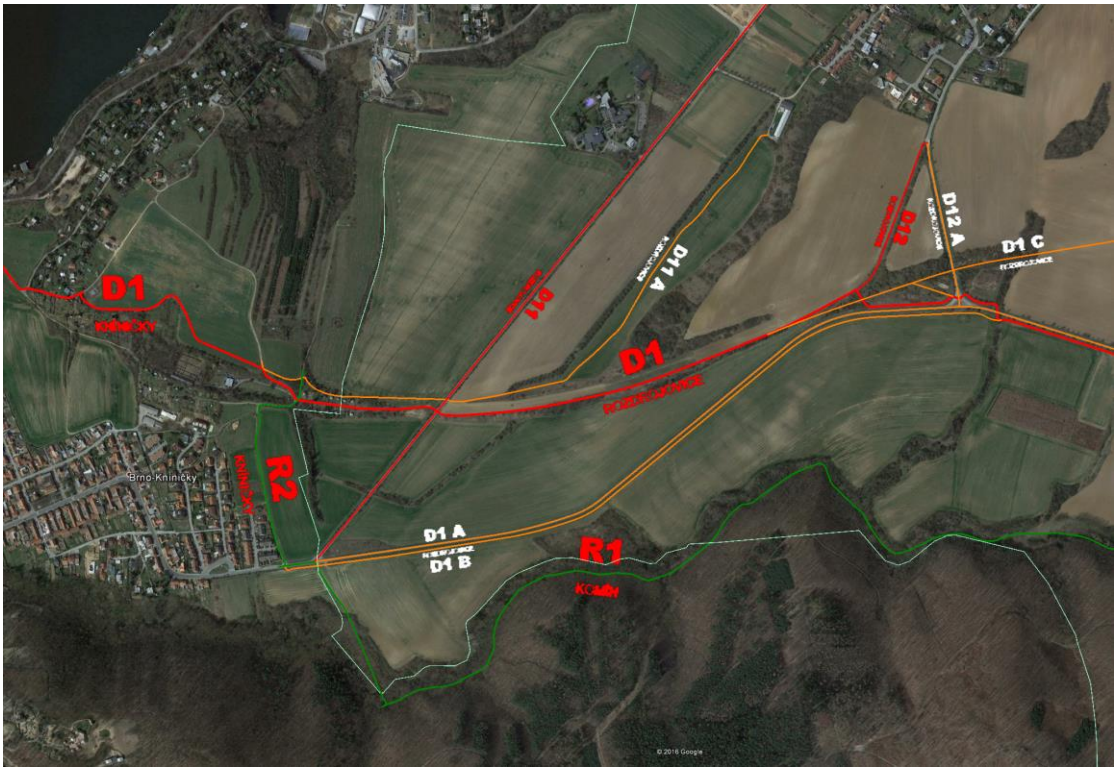

Přehledná situace území kolem Rozdrojovic na podkladě mapy Google Earth

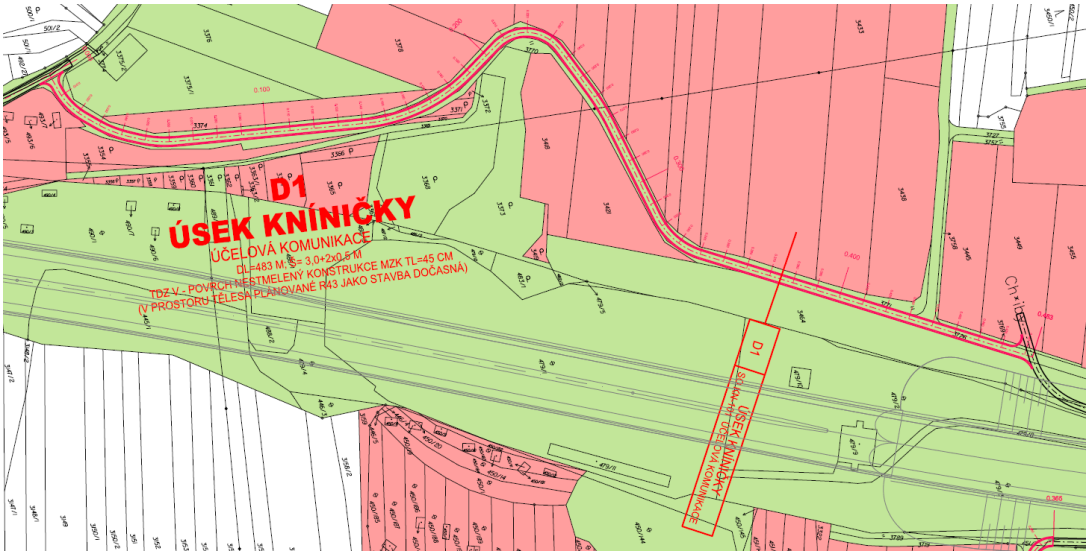

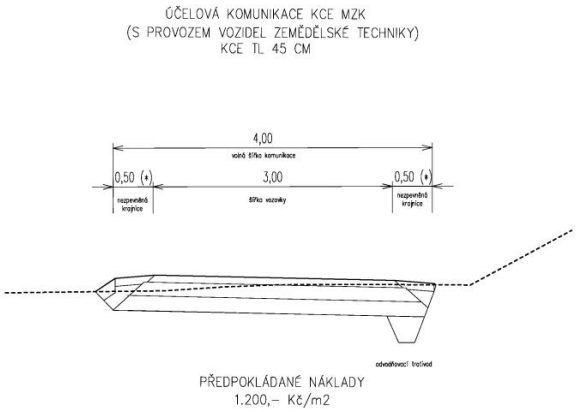

Charakteristický příčný řez nově budovaného úseku trasy D1 Kníničky Čihadla

V úseku Kníničky v oblasti Čihadla je navržena nová účelová komunikace na parcele města Brna, která je vedena jako ostatní plocha, ostatní komunikace.

V úseku mezi silnicí oběma konci silnice III/3847, tedy v místě, kdy je vedena po tělese tzv. německé dálnice, využívá stopy účelové komunikace, kterou by pro vlastní potřeby mělo vybudovat Zemědělské družstvo Jinačovice.

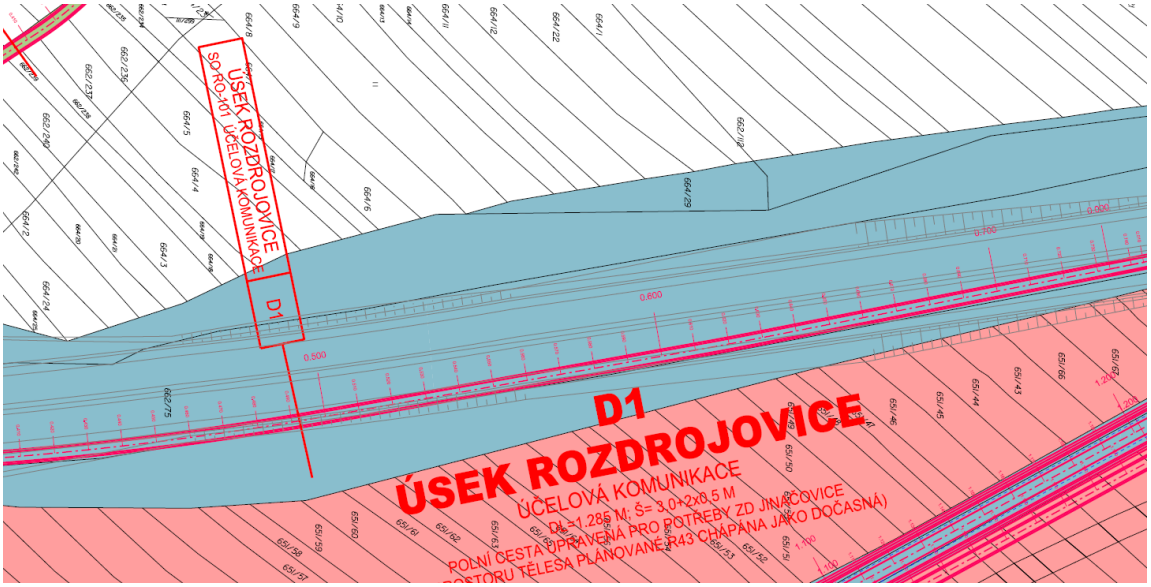



Charakteristický příčný řez úseku upraveného pro potřeby ZD Jinačovice D1 Čtvrtky-Nad Kravínem

Tento úsek, podobně jako ostatní úseky ležící v trase silnice R43, resp. silnice, která by měla napojit R43 na existující úsek silnice 3844 v Bystrci, budou do doby realizace těchto dopravních staveb (pokud k nim dojde) chápány jako dočasné. Následně, a to i vzhledem k šířkovým parametrům těchto komunikací by mohla být poloha těchto úseků stabilizována. Vyžaduje to však úzkou koordinaci už v průběhu předprojektové a projektové přípravy.

V prostoru napojení severní větve III/3847 na III/3846 je navržen mimoúrovňový přesmyk pod silnici III/3846. Vyřešení toho detailu je klíčem k realizaci celé trasy. I proto je řešen ve variantách.


D12
ÚSEK RO-ZDROJOVICE
NAPOJENÍ D1
NAPOJENÍ D1C
D1

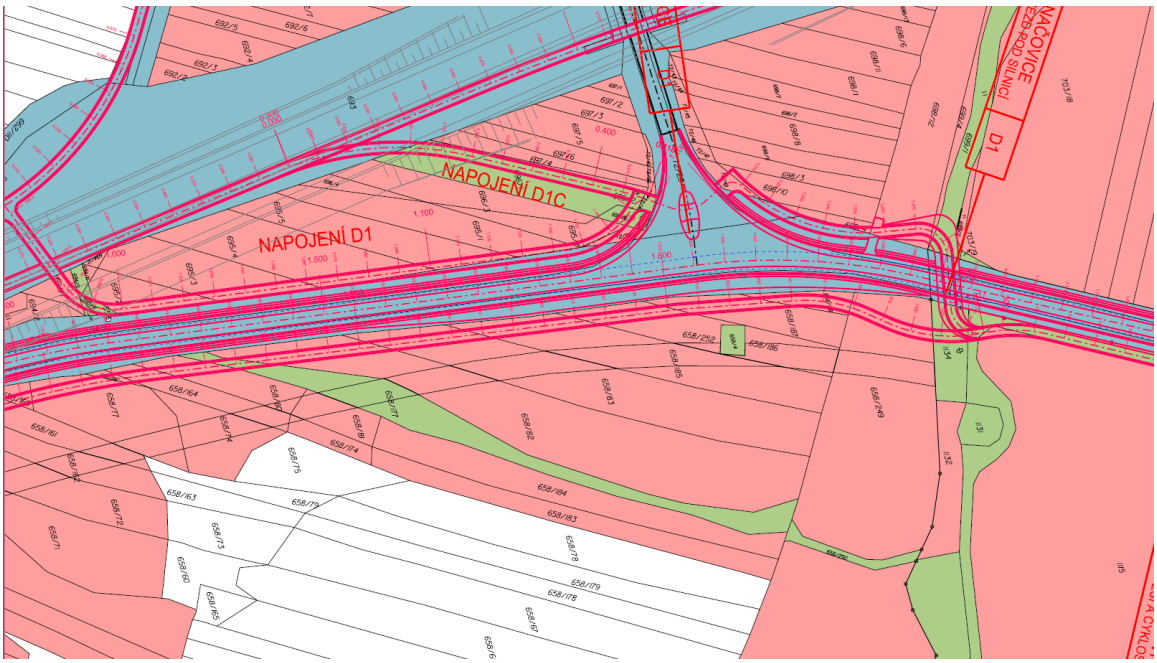
NAPOJENÍ D1C
NAPOJENÍ D1
NAČOVICE
D1

Na katastru Jinačovic pokračuje v patě svahu silnice III/3846 po obecní parcele. Na vjezdu do obce je navržena vjezdová brána. Ta slouží nejen k redukci rychlosti motorových vozidel, ale zároveň i pro bezpečný přejezd z přidruženého do hlavního dopravního prostoru.

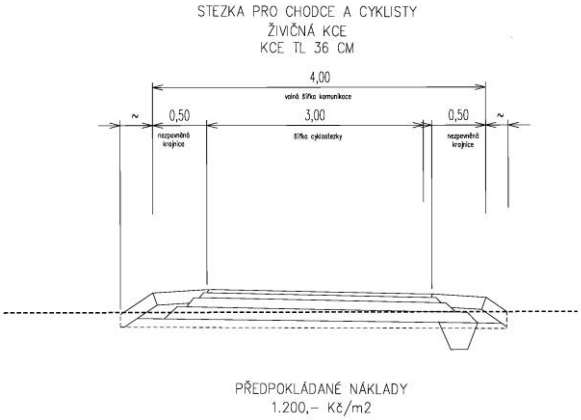

Charakteristický příčný řez nově budovaného úseku trasy D1 Jinačovice podél silnice III/3846

4.2.2 Trasa D1 Jinačovice-Golf Brno Kaskáda

Průjezd obcí je řešen po silnici III/3846 buďto bez opatření nebo (po vydání aktualizovaných TP179 formou ochranných pruhů pro cyklisty). Za územním plánem vymezenou zastavitelnou plochou je navržena další vjezdová brána. Trasa pokračuje formou samostatné stezky pro pěší a cyklisty po západní straně silnice III/3846. Stezka kopíruje obecní parcely a parcely v majetku města Brna.

Přehledná situace území kolem Jinačovic na podkladě mapy Google Earth

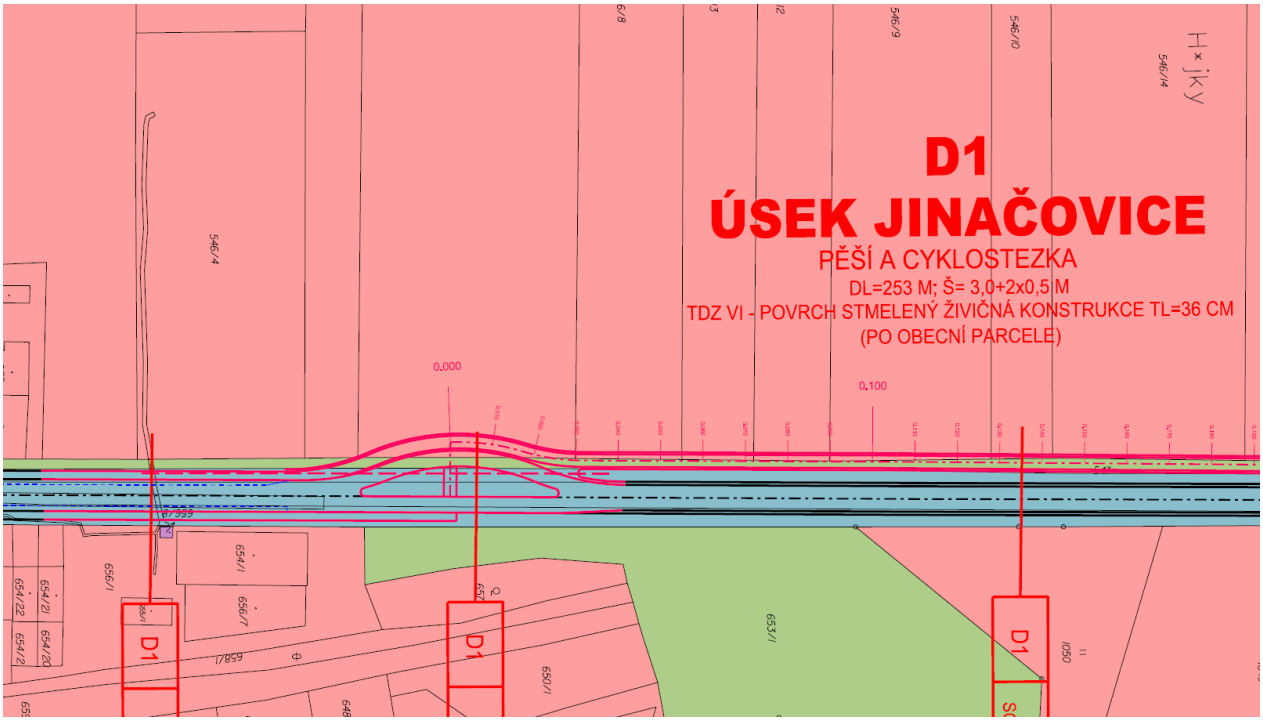

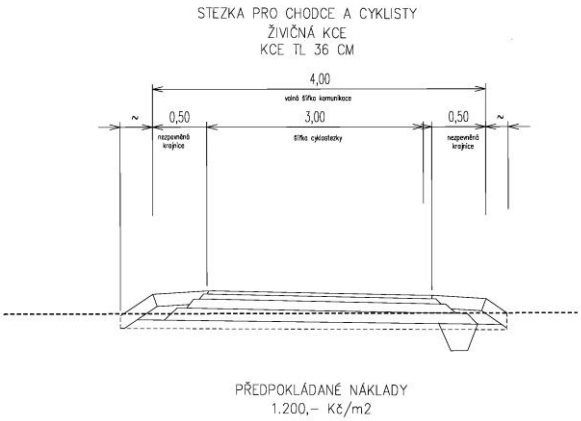

Charakteristický příčný řez nově budovaného úseku trasy D1 Jinačovice-Kuřim podél silnice III/3846, resp. II/386

4.2.3 Trasa D1 Golf Brno Kaskáda-Kuřim

Na hranici golfového areálu přechází samostatná stezka vedená po západní straně silnice III/3846 na účelovou komunikaci k vodárenskému objektu. Odtud pak samostatnou stezkou pro pěší a cyklisty podél jednoho z přítoků Kuřimky do prostoru bývalé čističky odpadních vod a následně zpět do křižovatky silnic II/386 a III/3846, resp. křižovatky II/386 a II/385. Napojení plánované trasy EV4 je řešeno po existujících účelových komunikacích v Kuřimi, resp. po navrhované místní komunikaci, s jejímž vybudováním počítá město současně s rozvojem přilehlého území. Při návrhu vedení cyklostezky vycházel projektant ze studie Atelieru DPK zu roku 2014. Navržené technické řešení ovšem vyžaduje zvýšené nároky na zábor soukromého pozemku na západní straně okružní křižovatky.
V prostoru bývalé ČOV je cyklostezka potenciálně v kolizi s R43.

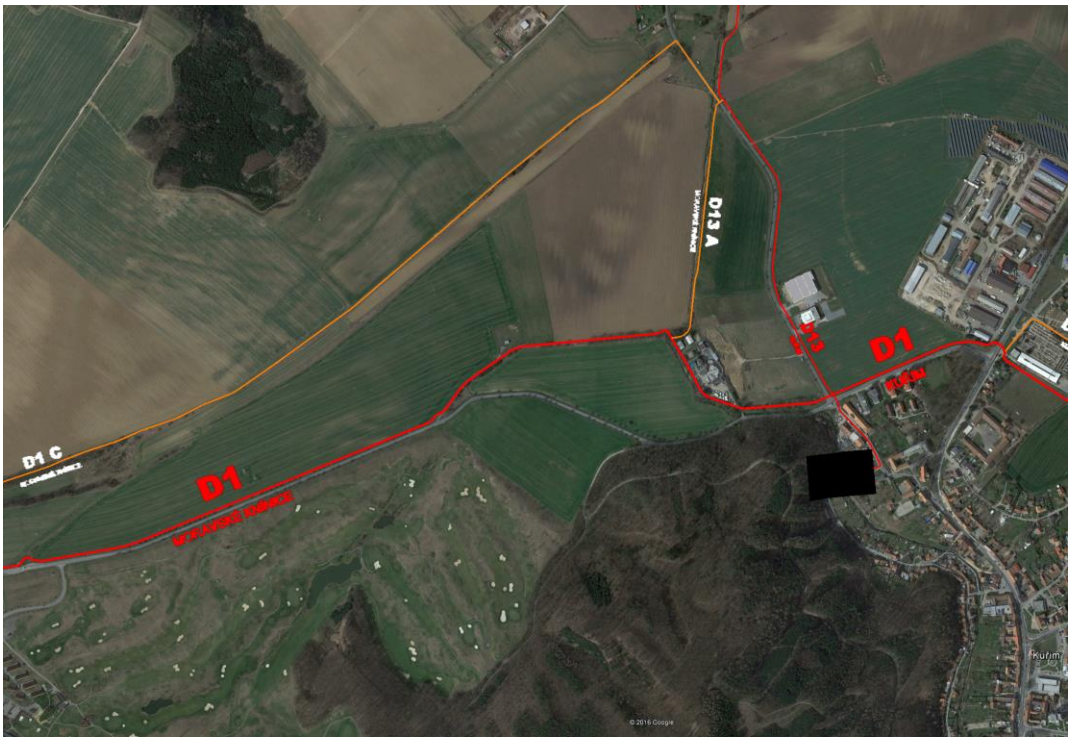

Přehledná situace území kolem Kuřimi na podkladě mapy Google Earth

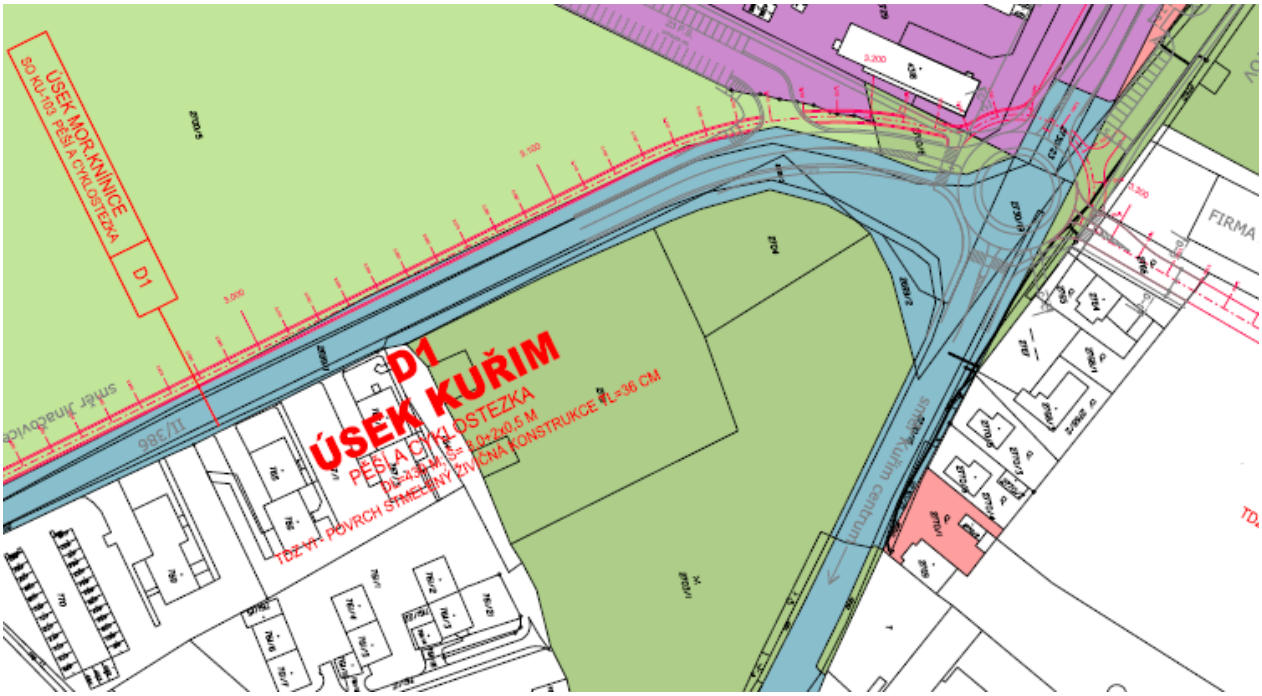
ÚSEK MOR.KNÍNICE
SO KU-103 PĚŠÍ A CYKLOSTEZKA
D1
D1
ÚSEK KUŘIM
PĚŠÍ A CYKLOSTEZKA
TDZ VI- POVRCH STMELENÝ ŽIVIČNÁ KONSTRUKCE TL=36 CM
FIRMA
směr Jinačovice
směr Kuřim centrum

ÚSEK MOR.KNÍNICE
SO KU-103 PĚŠÍ A CYKLOSTEZKA
D1
D1
ÚSEK KUŘIM
PĚŠÍ A CYKLOSTEZKA
TDZ VI- POVRCH STMELENÝ ŽIVIČNÁ KONSTRUKCE TL=36 CM
směr Jinačovice

4.2.4 Varianty trasy D1A, B Kníničky-Jinačovice

V úseku Kníničky-Jinačovice byly prověřeny i varianty vedení cyklistu podél silnice III/3846 a to jak formou samostatné cyklostezky podél silnice, tak i formou ochranných pruhů v rozšířené vozovce. Obě varianty jsou sice technicky možné, ale vzhledem ke složitým majetkoprávním vztahům v prvním případě, resp. ekonomické náročnosti v případě druhém fakticky nereálné.

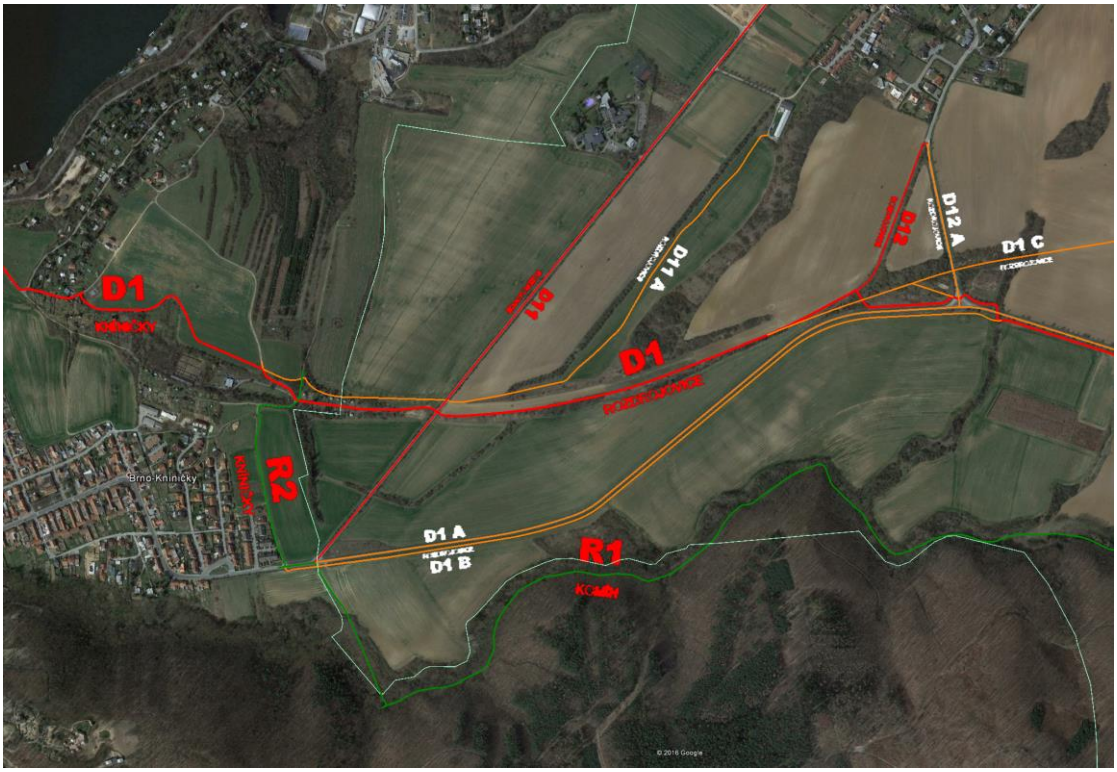

Přehledná situace území kolem Rozdrojovic na podkladě mapy Google Earth

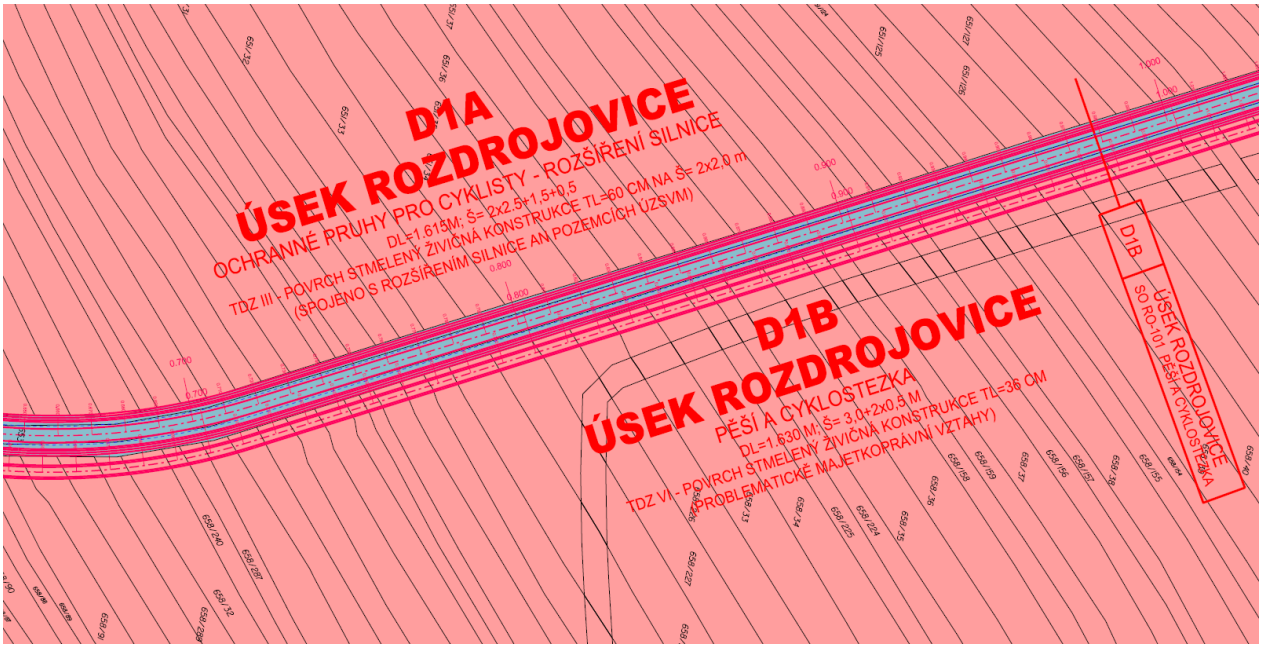

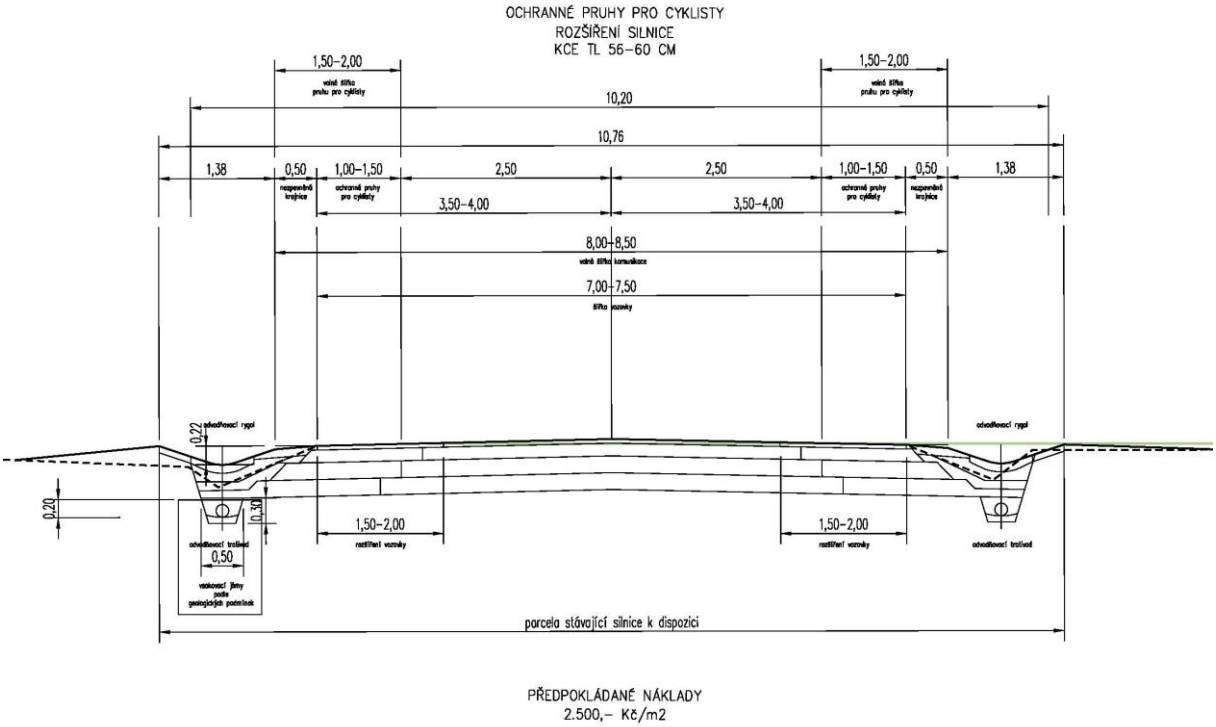

PŘEDPOKLÁDANÉ NÁKLADY
2.500,– Kč/m2

Charakteristický příčný řez D1A rozšířením silnice v úseku Kníničky -Jinačovice podél silnice III/3846

4.2.5 Varianty trasy D1 C Jinačovice-Moravské Knínice

V úseku Jinačovice – Moravské Knínice existuje téměř v celé délce sjízdná polní cesta. Bohužel však z větší části kopíruje stopu tzv. německé dálnice. Navíc leží na soukromých pozemcích. Přesto je plně funkční. Vybudováním provizorního úseku v délce cca 600 m v intencích účelové komunikace pro potřeby zemědělského družstva by došlo k propojení celé trasy při vynaložení minimálních finančních prostředků. Otázkou ale zůstává, kdo bude investorem této dočasné úpravy a jestli bude možná na podkladě existujících majetkových vztahů.

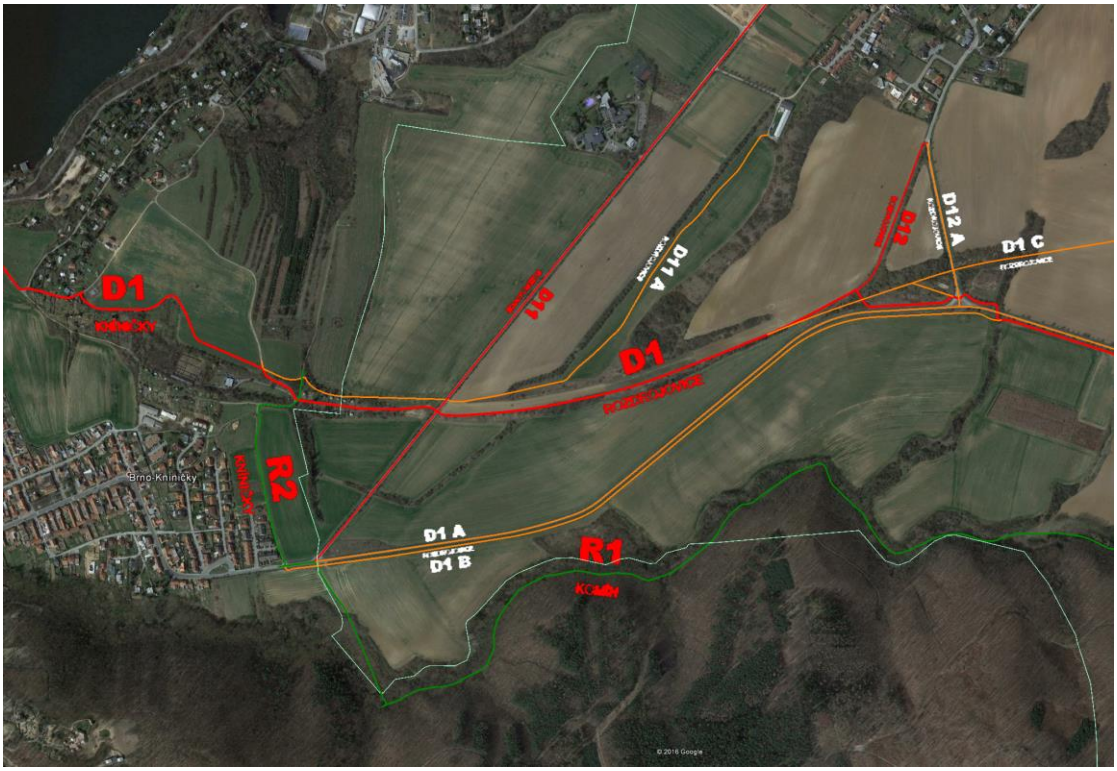

Přehledná situace území kolem Rozdrojovic-Jinačovic na podkladě mapy Google Earth

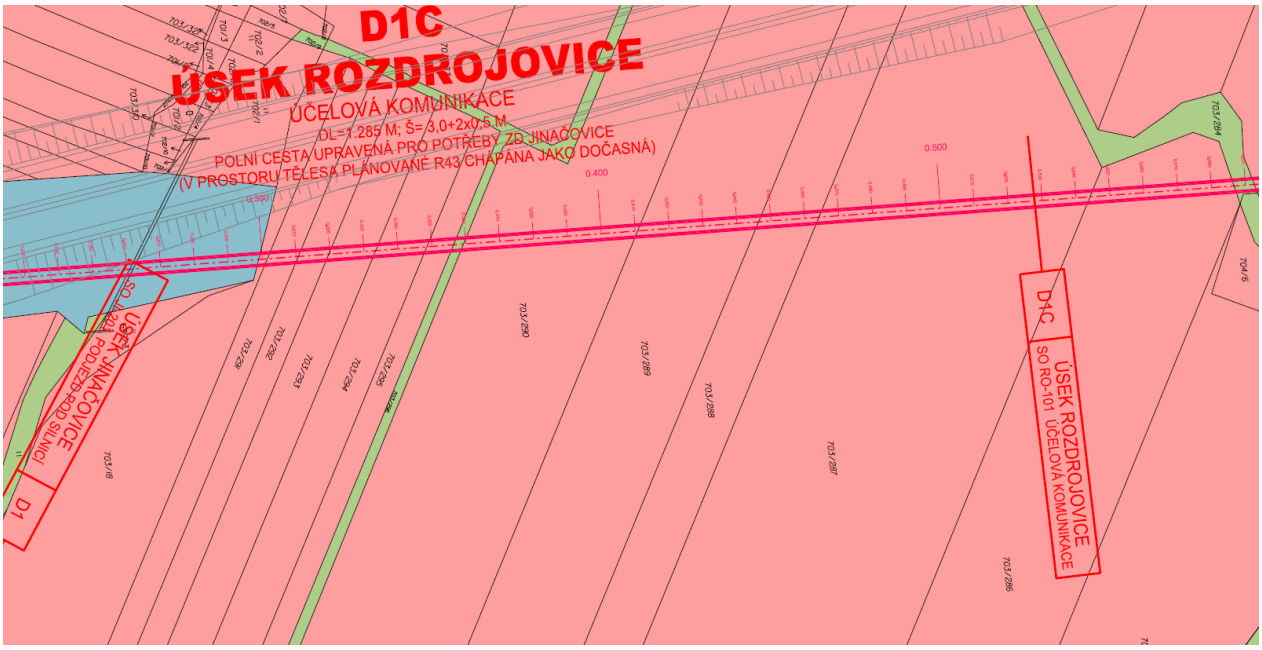

ÚČELOVÁ KOMUNIKACE ZEMĚDĚLSKÉ DRUŽSTVO
(S PROVOZEM VOZIDEL ZEMĚDĚLSKÉ TECHNIKY)
KCE TL 20 CM



PŘEDPOKLÁDANÉ NÁKLADY
600,– Kč/m2

4.2.6 Trasy D11, D11A Kníničky-Rozdrojovice

V úseku Kníničky-Rozdrojovice byly prověřeny varianty vedení cyklistů podél silnice III/3847 formou ochranných pruhů v rozšířené vozovce i formou samostatné cyklostezky podél Rozdrojovického potoka. Varianta podél silnice je sice výrazně atraktivnější ve vztahu k jejímu potenciálnímu využívání a leží na obecních pozemcích, ale její reálnost je díky ekonomické náročnosti spíše hypotetická. Varianta podél potoka je méně atraktivní a je částečně vedena po soukromých pozemcích (v místě zaústění do Rozdrojovic), ale z pohledu reálnosti spíše možná. Obě varianty jsou však částečně v kolizi s výhledovou silnicí ve stopě R43.

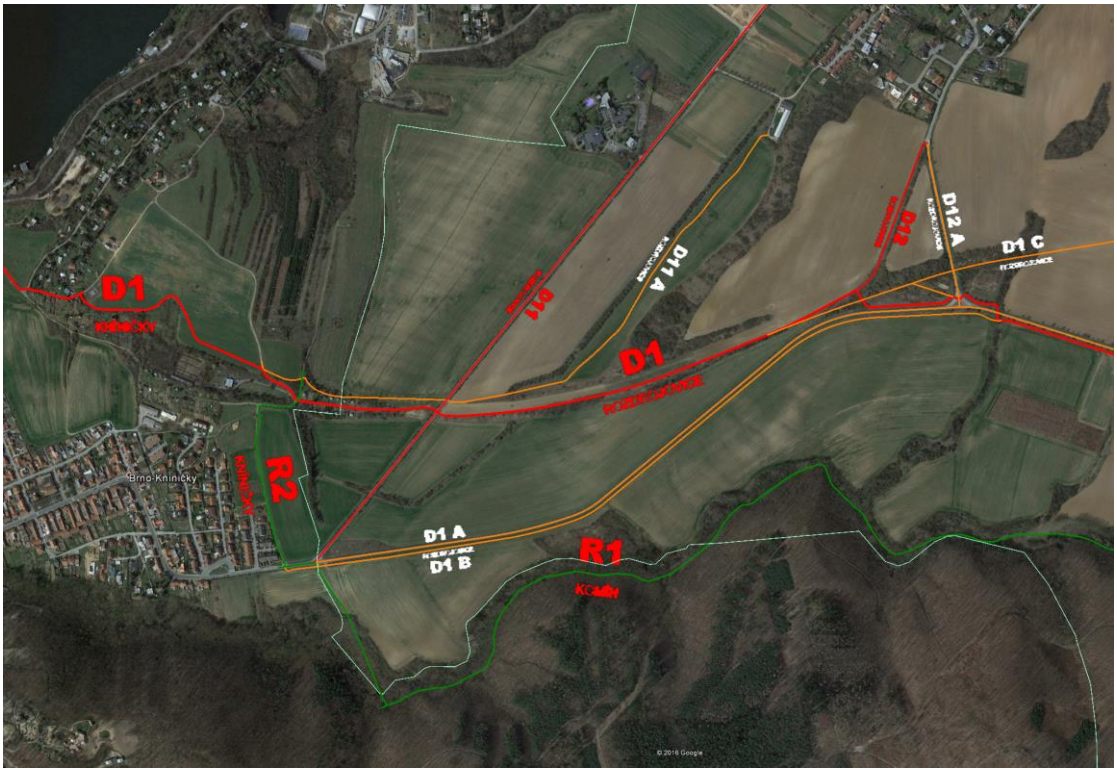

Přehledná situace území kolem Kníniček a Rozdrojovic na podkladě mapy Google Earth

Foto Google Earth

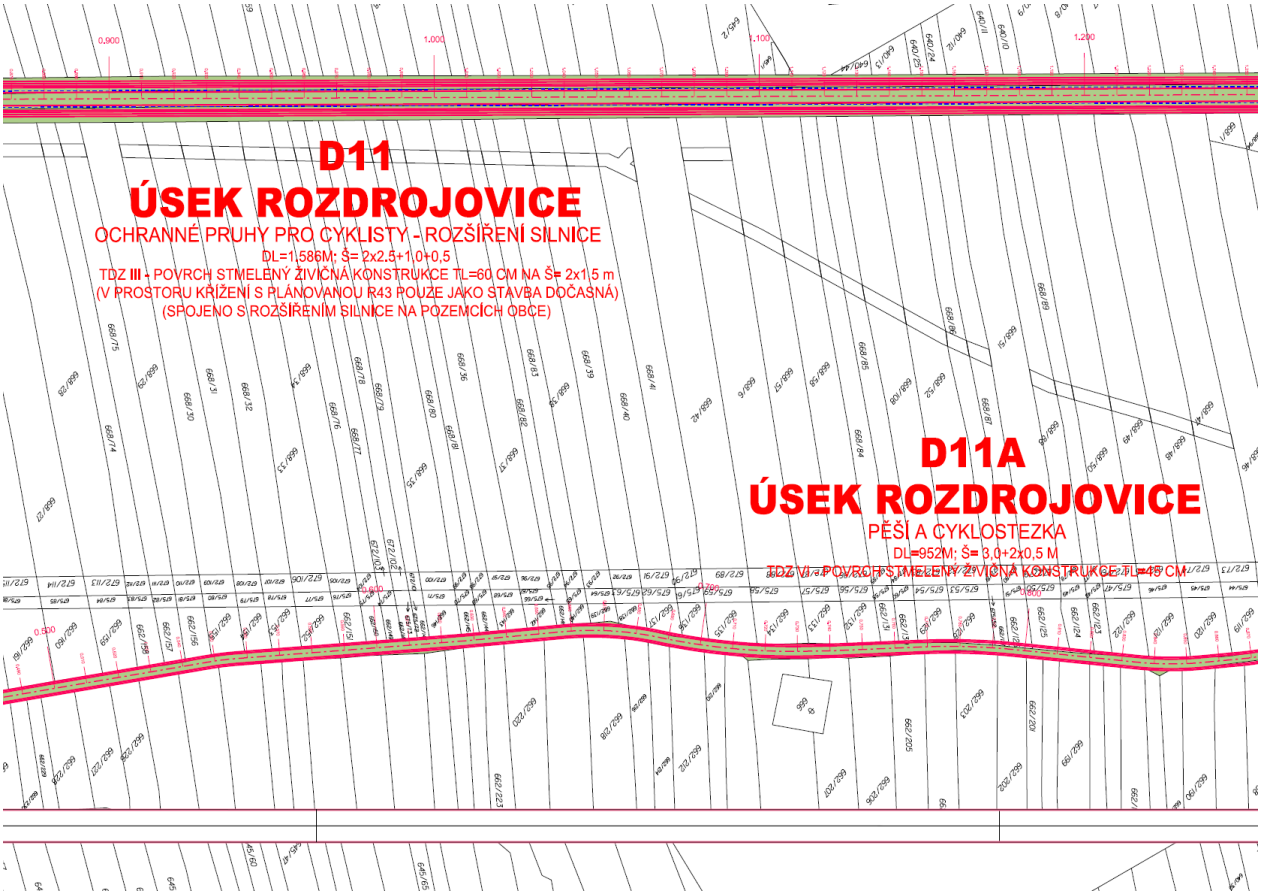

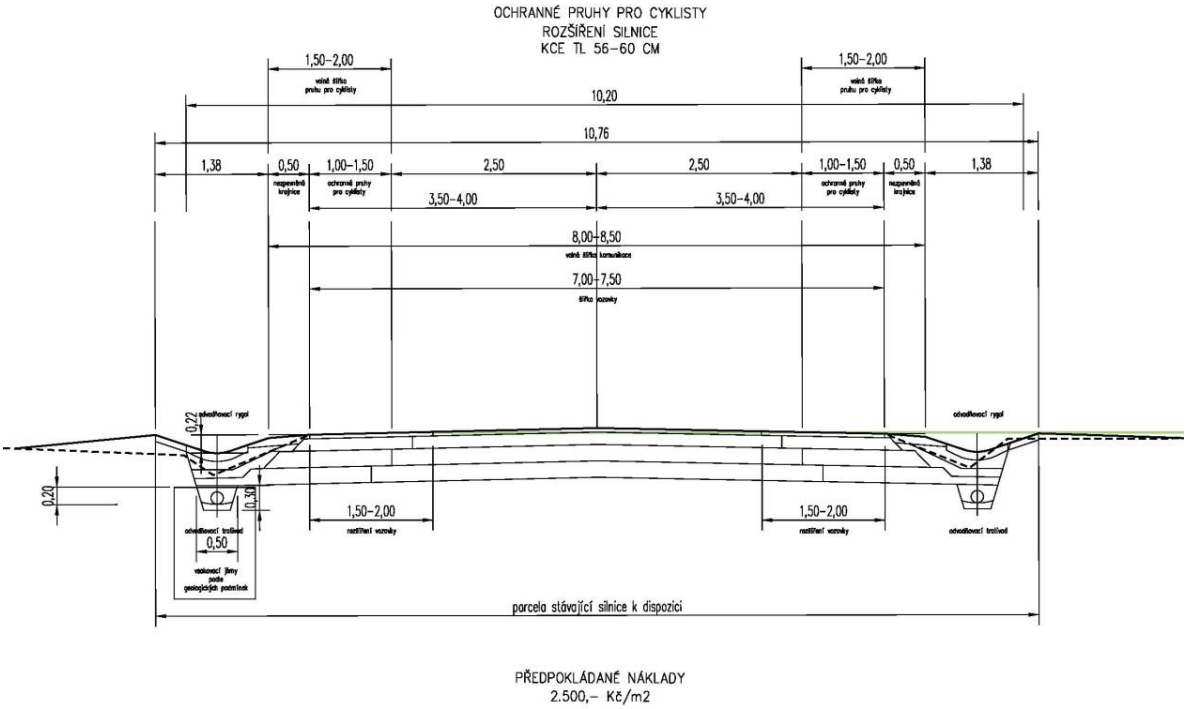

PŘEDPOKLÁDANÉ NÁKLADY
2.500,– Kč/m2

Charakteristický příčný řez D11 rozšířením silnice v úseku Kníničky -Rozdrojovice podél silnice III/3846

4.2.7 Trasa D12 Napojení Rozdrojovice

V úseku Rozdrojovice-Jinačovice bylo prověřeno variantní napojení po existující parcele v majetku ÚZSVM. Toto napojení může přímo navázat na úsek po tělese tzv. německé dálnice, které bude vybudováno pro potřeby zemědělského družstva ve směru na Kníničky. Podobně jako většina úseků v řešeném území je však v kolizi se silnicí ve stopě R43.

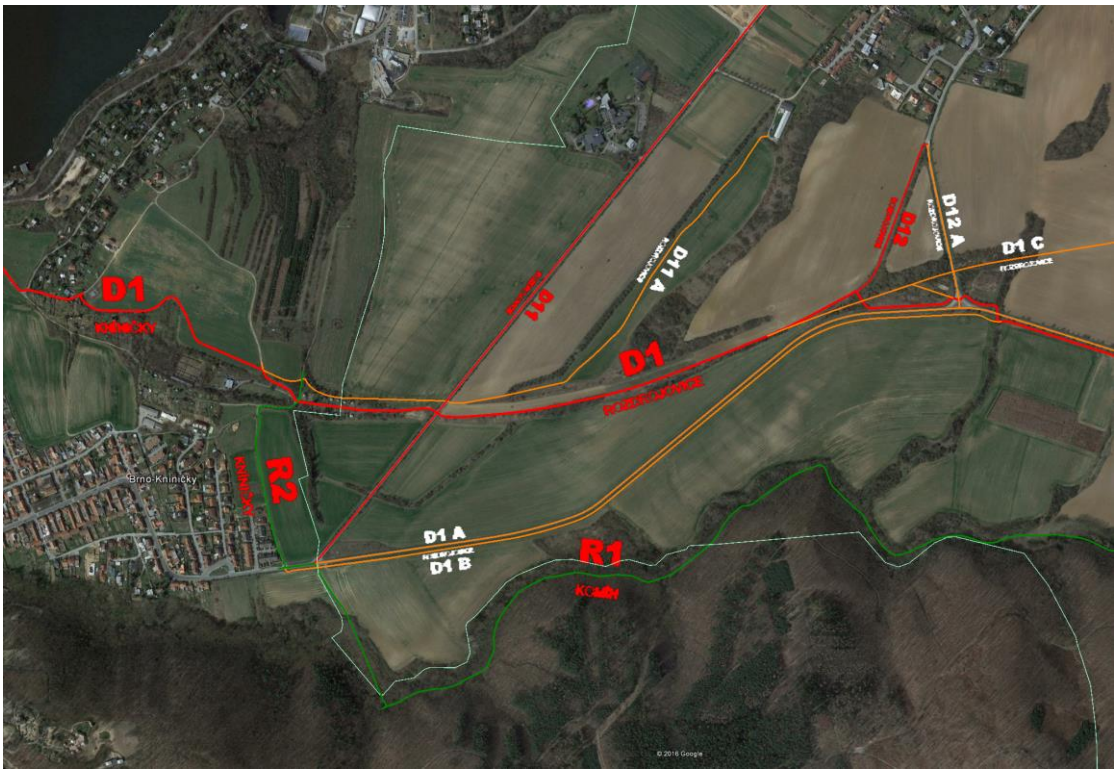

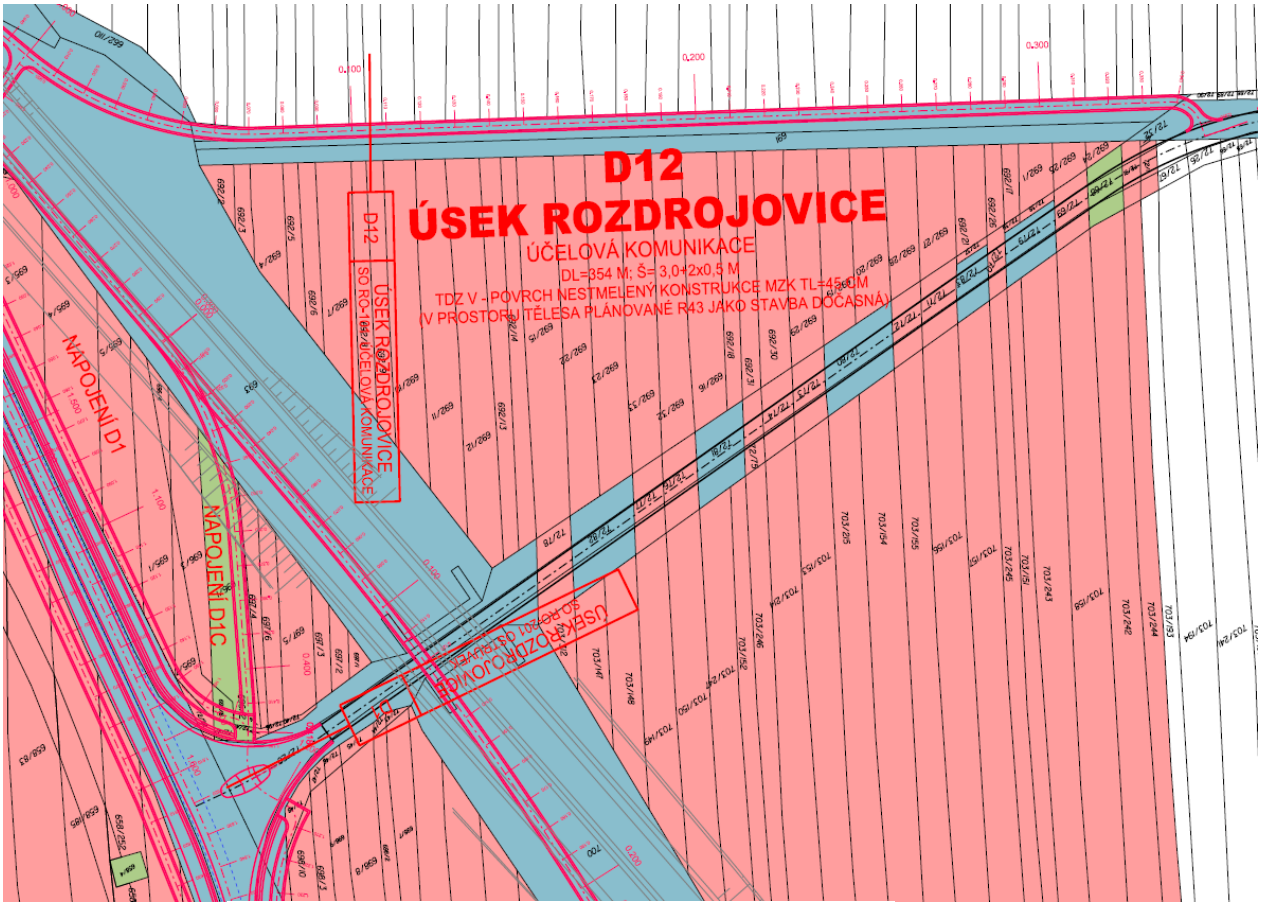

ÚČELOVÁ KOMUNIKACE KCE MZK
(S PROVOZEM VOZIDEL ZEMĚDĚLSKÉ TECHNIKY)
KCE TL 45 CM

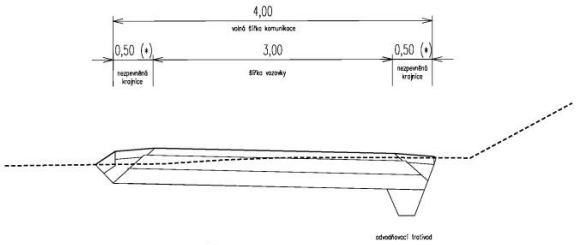

PŘEDPOKLÁDANÉ NÁKLADY
1.200,– Kč/m2

Charakteristický příčný řez nově budovaného úseku trasy D12 Napojení Rozdrojovice

4.2.8 Trasa D13 Kuřim-Moravské Knínice

Cyklistická stezka převzata z vyhledávací studie HBH z roku 2016. Jedná se o úsek napojující Kuřim na Moravské Knínice. Cyklostezka v přidruženém prostoru, resp. mimo hlavní dopravní prostor silnice má opodstatnění v případě, že v přilehlém území nebudou vytvářena další nová připojení. Každým dalším připojením, křižovatkou klesá atraktivita i bezpečnost takovéto cyklostezky.

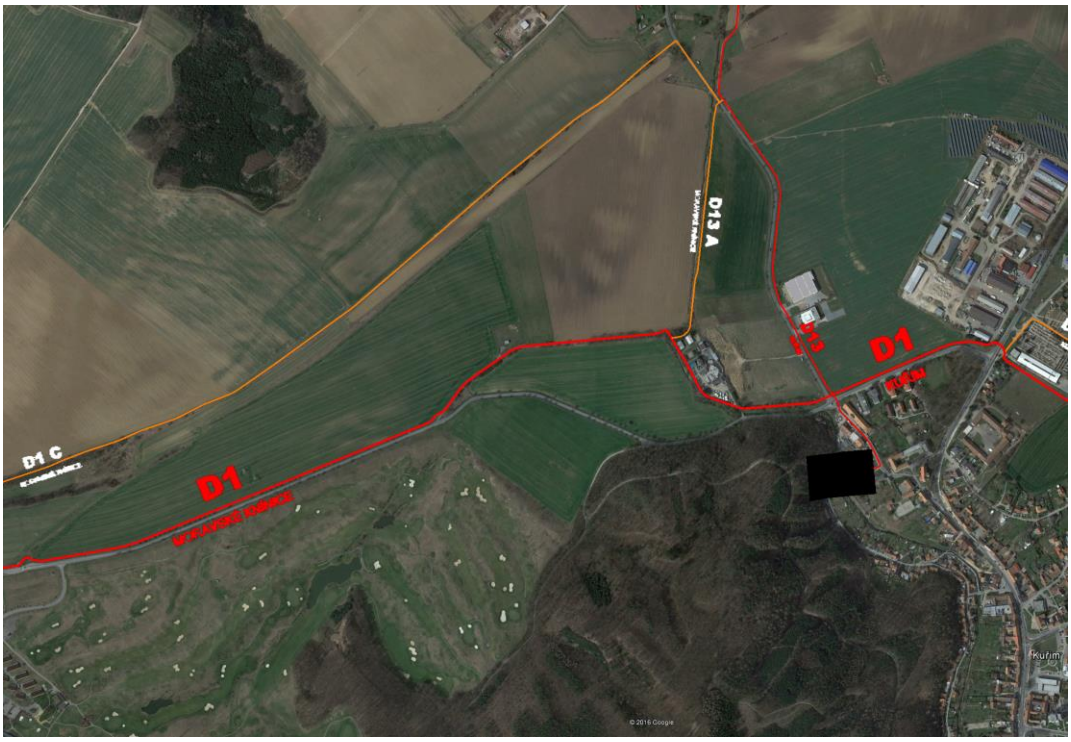

Přehledná situace území kolem Kuřimi na podkladě mapy Google Earth

Foto Google Earth

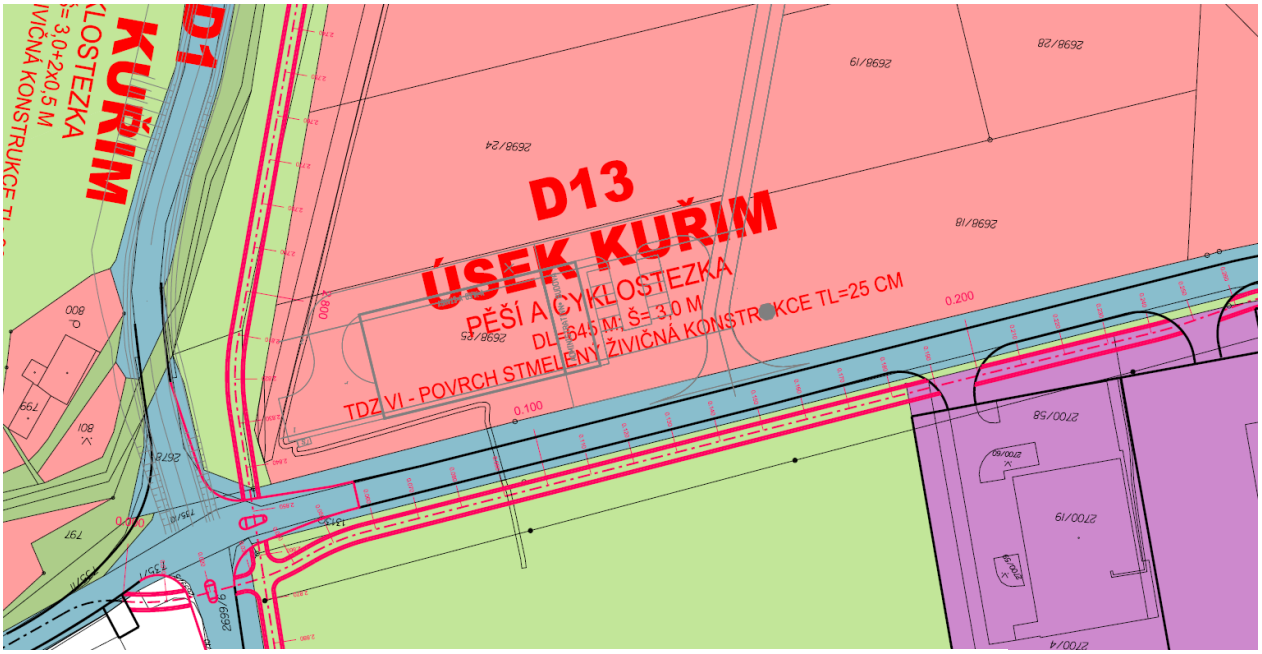

STEZKA PRO CHODCE A CYKLISTY
ŽIVIČNÁ KCE V OBRUBÁCH
KCE TL 36 CM

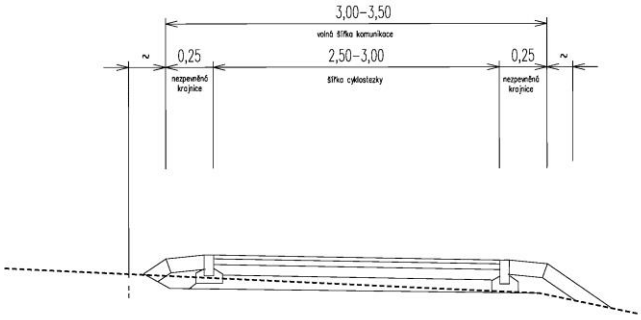

PŘEDPOKLÁDANÉ NÁKLADY
1.200,– Kč/m2

Charakteristický příčný řez nově budovaného úseku trasy D13 Kuřim-Moravské Knínice

4.2.9 Trasa R1 Rozdrojovice-Jinačovice

Přestože tato trasa nesplňuje požadavky na ideální dopravní propojení a plní především funkci rekreační a zároveň není bezpečnou stopou pro obyvatele Rozdrojovic, může se stát, že díky územním vlivům bude nakonec tou jedinou stavbou, která díky souladu s územním plánem podle §18 stavebního zákona a díky relativně přijatelným stavebním nákladům půjde zrealizovat. Je zde navržená cyklistická stezka s konstrukcí z MZK, tedy s konstrukcí přírodě blízkou a je pravděpodobné, že jejím rozšířením a zkvalitněním povrchu může alespoň částečně stáhnout alespoň některé cyklisty mimo silnici. Pro přesné trasování je víc než kdekoliv jinde nezbytné geodetické zaměření.

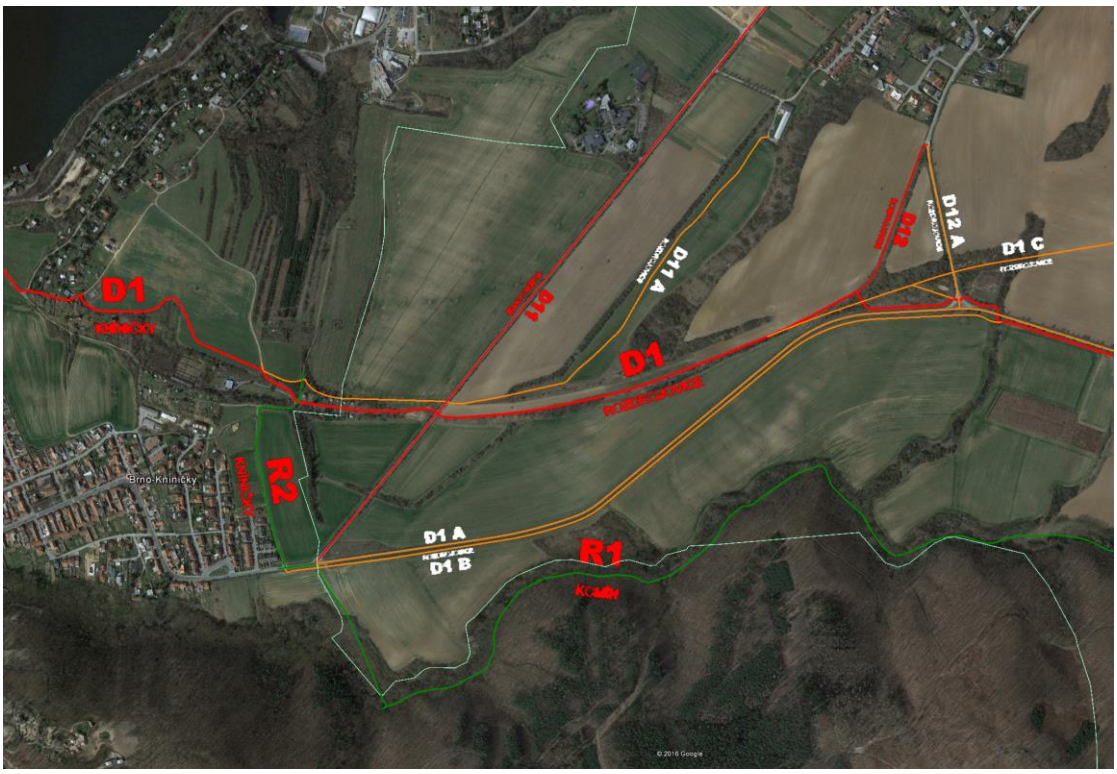

Přehledná situace území kolem Kuřimi na podkladě mapy Google Earth



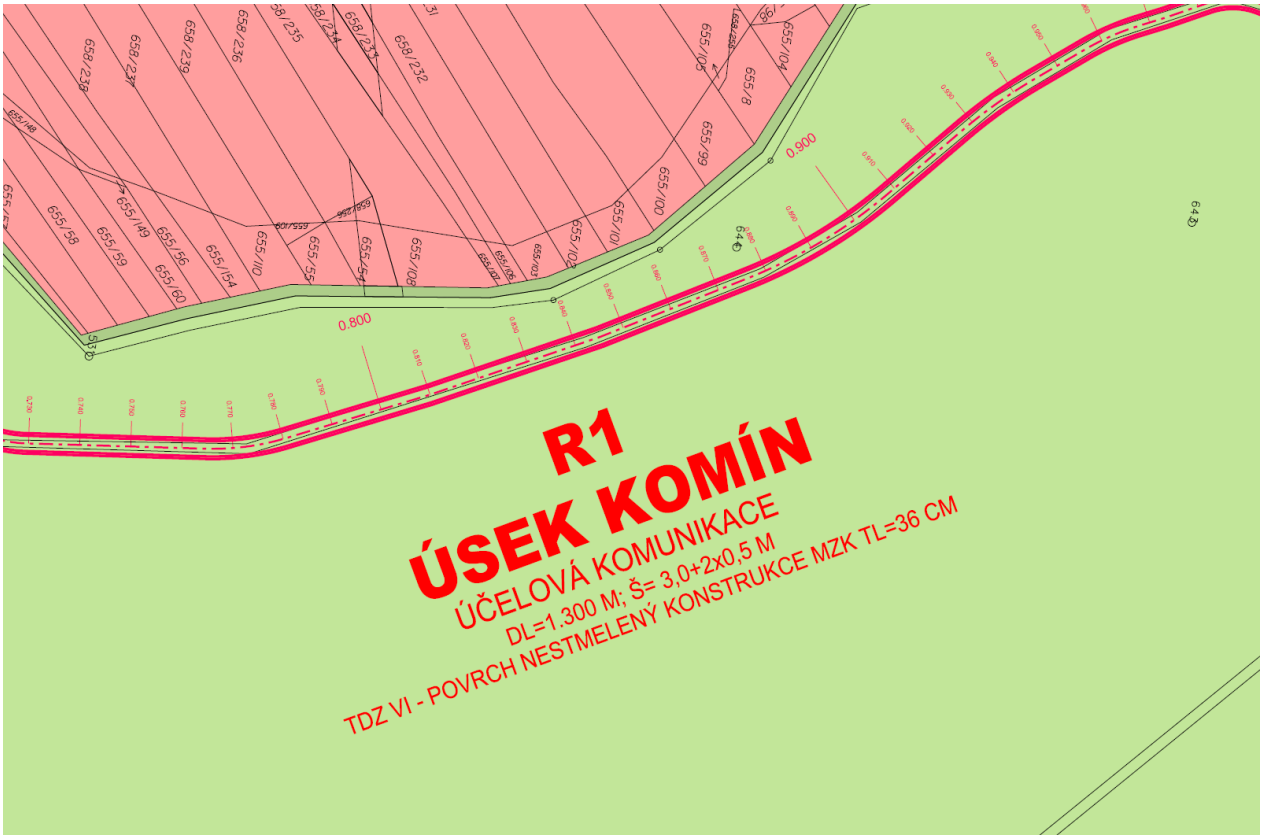

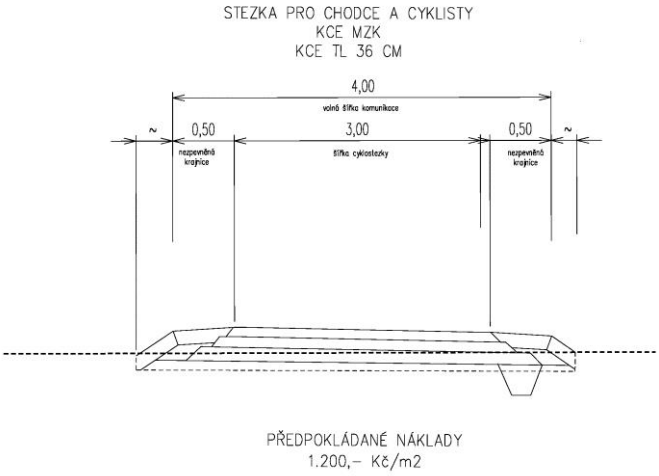

Charakteristický příčný řez nově budovaného úseku trasy R1 v údolí Mnišího potoka

4.2.10 Trasa R2 Rozdrojovice-Kníničky

Trasa je součástí významného příčného propojení v území. Napojuje nejen údolí Mnišího potoka na oblast přehrady, ale v prodloužení i Medlánky, Královo Pole a Řečkovice. Trasa je rozdělena do dvou charakterově rozdílných úseků. Zatímco úsek napojující Mniší potok je v podstatě stezkou pro pěší a cyklisty, je úsek přiléhající k zástavbě v Kníničkách účelovou komunikací s povoleným vjezdem nezbytné motorové dopravy. Oba úseky mají jedno společné. Nejsou zasazeny do katastru a při jejich realizaci dojde ke směrovému a výškovému narovnání.

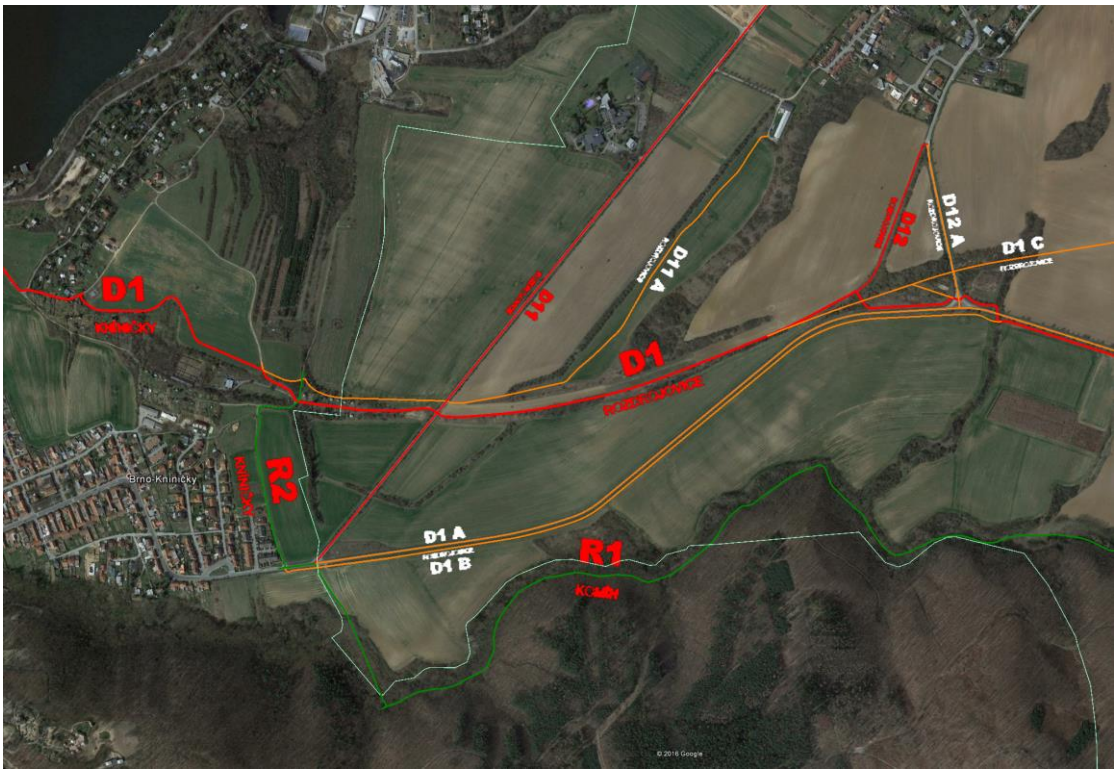

Přehledná situace území kolem Kuřimi na podkladě mapy Google Earth

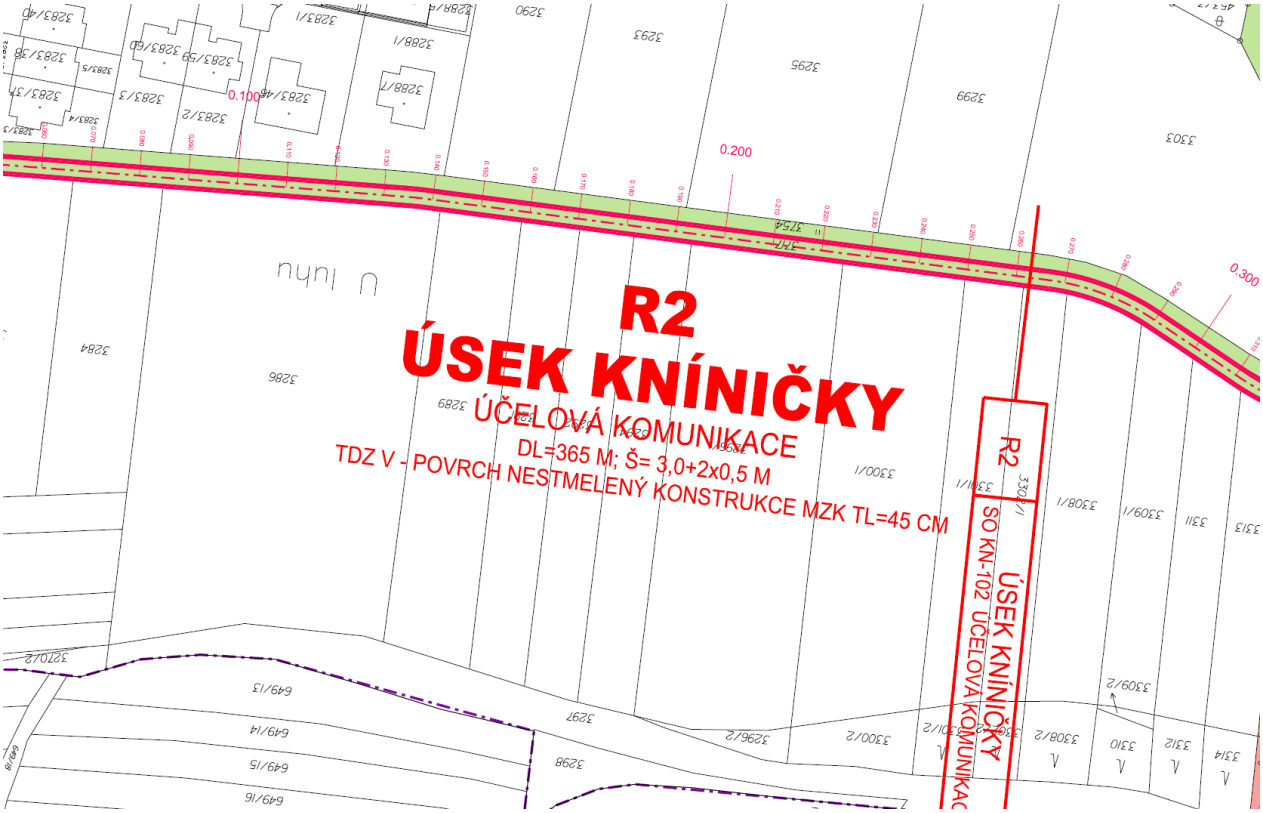

ÚČELOVÁ KOMUNIKACE KCE MZK
(S PROVOZEM VOZIDEL ZEMĚDĚLSKÉ TECHNIKY)
KCE TL 45 CM

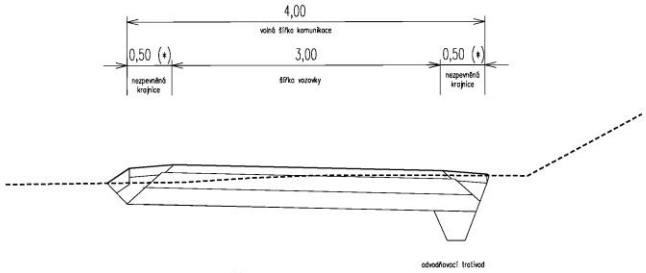

PŘEDPOKLÁDANÉ NÁKLADY
1.200,– Kč/m2

Charakteristický příčný řez nově budovaného úseku trasy R2 v podél zastavěné části Kníniček

4.3 Stavebně upravované úseky

Pro každý nový, resp. vybrané stavebně upravované úseky jsou zpracovány podrobná stavebně technická řešení na podkladě katastru nemovitostí s vyznačením vlastnických práv k pozemkům. Součástí takto zpracovaných detailů řešení je i koordinace s připravovaným investičními akcemi.

5 SOUČÁSTI A PŘISLUŠENSTVÍ

Ze zákona o pozemních komunikacích jsou součástmi dálnice, silnice a místní komunikace mimo jiné i svislé dopravní značky, zábradlí, odrazníky, svodidla, pružidla, směrové sloupky, dopravní knoflíky, staničníky, mezníky, vodorovná dopravní značení, dopravní ostrůvky, odrazné a vodicí proužky a zpomalovací prahy.

6 ZÁVĚR

Studie představuje důležitý první krok na cestě k realizaci bezpečných propojení v území. Její naplnění je závislé na mnoha okolnostech. Tou první a nejdůležitější je aktivní přístup dotčených obcí k dořešení vlastnických vztahů.
Pro případ, že jejich řešení nebude dlouhodobě možné, je ve většině případů navržena alternativa, tak aby bylo možné systém postupně dobudovat.

SPR CS BRNO-KUŘIM

ZLEPŠENÍ PODMÍNEK PRO CYKLISTY

KONCEPCE ŘEŠENÍ INFRASTRUKTURY

A

HLAVNÍ PROJEKTANT STAVBY		
HLAVNÍ INŽENÝR PROJEKTU	ING. ADOLF JEBAVÝ	

ADOS

ING. ADOLF JEBAVÝ
SAMOSTATNÝ PROJEKTANT
office: Františkánská 6, 602 00 Brno
email: jebavy@ados.cx,
tel. +420604730164

VEDOUCÍ PROJEKTANT	ZODP. PROJEKTANT	VYPRACOVAL	KONTROLOVAL
ING. ADOLF JEBAVÝ	ING. ADOLF JEBAVÝ	ING. ADOLF JEBAVÝ	ING. EVA POKORNÁ

AlternativníDopravníStudio
ING. EVA POKORNÁ, AUTORIZOVANÝ INŽENÝR
V OBORU DOPRAVNÍ STAVBY
V SEZNAMU AUTORIZOVANÝCH OSOB
VEDENÝCH ČKAIT JE VEDEN POD ČÍSLEM 1001904

OBJEDNATEL:	MĚSTO BRNO	KRAJ:	JIHOMORAVSKÝ

STUDIE CYKLOSTEZKY

BRNO-JINAČOVICE-KUŘIM

TEXTOVÁ ČÁST

DATUM	04/2017
FORMÁT	A4
ÚČEL	STU
ČÍSLO ZAKÁZKY	17_006
MĚŘÍTKO	

ZÁZNAMY Z VÝROBNÍCH VÝBORŮ

ČÍSLO PARÉ	ČÍSLO VÝKRESU
	A.2

ADOS AlternativníDopravníStudio

ING. ADOLF JEBAVÝ – SAMOSTATNÝ PROJEKTANT

Office: Františkánská 6, 602 00 Brno
IČO 64313743, DIČ 291-5705302526

Záznamy z jednání

„Studie cyklostezky Brno-Jinačovice-Kuřim“

Datum jednání:	19.4.2017	
Místo jednání:	Kuřim	
Zúčastnění:	Ing. Stanislav Bartoš	vedoucí investičního odboru
	Ing. Adolf Jebavý	projektant

Jednání mezi projektantem a zástupcem města proběhlo s cílem seznámit se s aktuálním stavem rozpracovanosti studie a předání potřebných podkladů pro její dopracování. Ing. Bartoš předal zpracovateli:

- Územní studii ulice Tišnovská, Kuřim Ateliér DPK 2014
- Vyhledávací studii cyklostezky po trase zrušené železnice Kuřim-Veverská Bítýška HBH spol. s r.o. 2016

Následně si zúčastnění prohlédli řešené území s vazbou na realizované stavby a připravované stavby, se kterými je třeba studii koordinovat.

Datum jednání:	21.4.2017	
Místo jednání:	OÚ Jinačovice	
Zúčastnění:	Ing. Jan Kazda	starosta Jinačovice
	Ing. Adolf Jebavý	projektant

Jednání, které proběhlo na obecním úřadě v Jinačovicích, mělo za cíl dohodnout zásady řešení bezpečných cyklotras v území. Starosta Jinačovic uvítal návrh přímého propojení podél silnice, zároveň však upozornil na problém spojený s výkupy soukromých pozemků v trase. Jako schůdné řešení doporučil trasu v údolí Mnišího potoka a to i přesto, že nevytváří přímé dopravní propojení v území. Jako možnou alternativu navrhl zvážit propojení stezky podél silnice v katastru Jinačovic s trasou podél Mnišího potoka. Společně s projektantem diskutovali možnosti vedení tras po tělese tzv. německé dálnice.

Datum jednání:	25.4.2017	
Místo jednání:	Brno	
Zúčastnění:	Ing. Martin Kružík	místostarosta Rozdrojovice
	Ing. Adolf Jebavý	projektant

Zástupce projektanta seznámil Ing. Kružíka s návrhem tras v území. Ten upozornil na potřebu řešit předmětnou trasu v těžišti území a ne jednostranně v údolí Mnišího potoka. Jako optimální považují trasu v poloze tzv. německé dálnice. Zároveň požaduje opětovně prověřit možnosti pozemku silnice III/3846 pro vedení cyklistické dopravy, resp. stopu kolem Rozdrojovického potoka.

Mobil: +420604730164
e-mail: jebavy@ados.cx

Zapsán Živnostenským úřadem města Brna
č. ev. 370200-2102508
č.j. 11450/96/02 dne 30.6.1998

ING. ADOLF JEBAVÝ – SAMOSTATNÝ PROJEKTANT

Office: Františkánská 6, 602 00 Brno
IČO 64313743, DIČ 291-5705302526

Datum jednání:	26.4.2017	
Místo jednání:	OD MMB	
Zúčastnění:	Ing. Martin Kružík	místostarosta Rozdrojovice
	Ing. Jan Kazda	starosta Jinačovice
	Bc. Martin Žák	starosta MČ Brno Kníničky
	Ing. Pavla Valtr Kneslová	OD MMB
	Ing. Tomáš Burian	OD MMB
	Ing. Adolf Jebavý	projektant

Jednání za účasti dotčených obcí (zástupce Kuřimi se z jednání omluvil) proběhlo na půdě objednatele, odboru dopravy magistrátu města Brna.
Poté projektant představil výsledný návrh tras v území na podkladě majetkových vztahů. Tento návrh vzešel z výsledků předchozích jednání a tvoří ho tyto trasy:

- Trasa podél silnice III/3846 – tvoří nejpřímější variantu propojení, ale na území Rozdrojovic a Kuřimi je majetkově složitě dostupná
- Trasa podél Mnišího potoka tvoří rekreačně atraktivní propojení Jinačovic a Kníniček, resp. dalších městských částí Medlánky, Královo Pole, Řečkovice
- Trasa po tělese tzv. německé dálnice tvoří velice zajímavou alternativu trase podél silnice, kolize se silnicí ve stopě R43 ji odsouvá do role dočasné a tudíž velice těžce realizovatelné stavby. Jedinou možností jak stabilizovat tuto stopu do doby realizace R43, popřípadě podobné dopravní stavby ve stopě R43 je její vybudování pro potřeby (účel) zemědělského družstva (účelová komunikace)

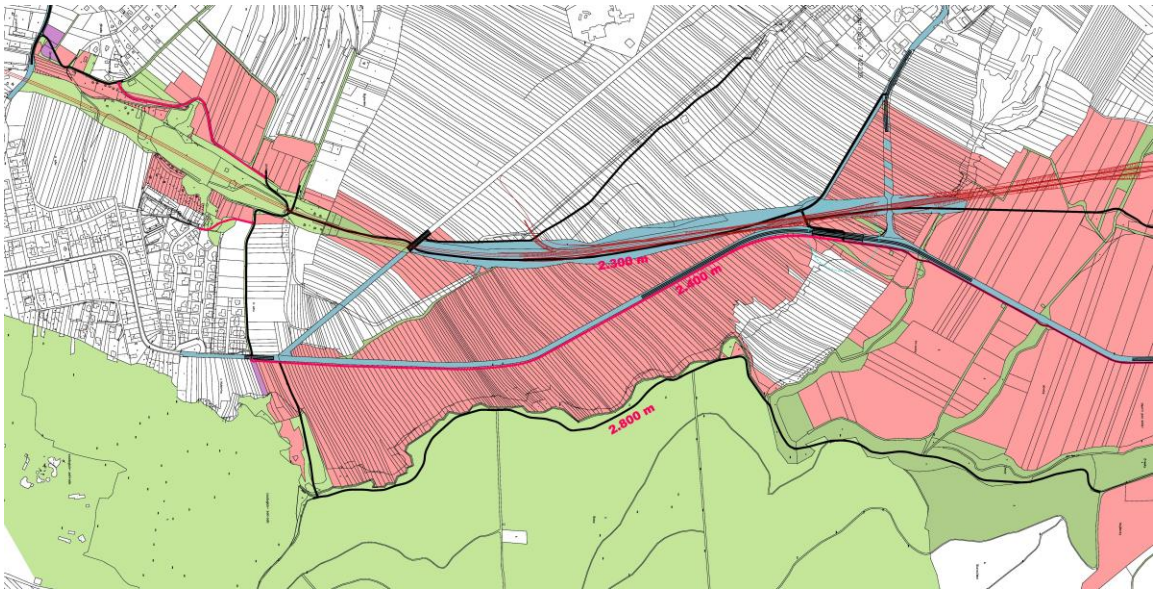

Oblast Kníničky - Jinačovice

Mobil: +420604730164
e-mail: jebavy@ados.cx

Zapsán Živnostenským úřadem města Brna
č. ev. 370200-2102508
č.j. 11450/96/02 dne 30.6.1998

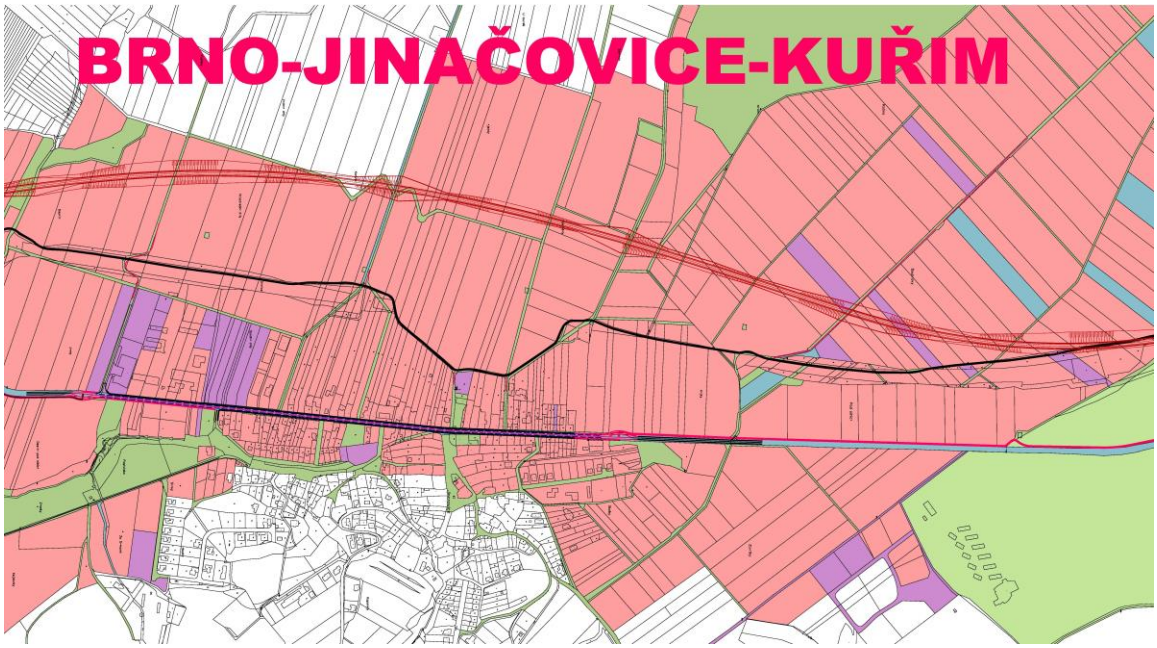

Oblast Jinačovice

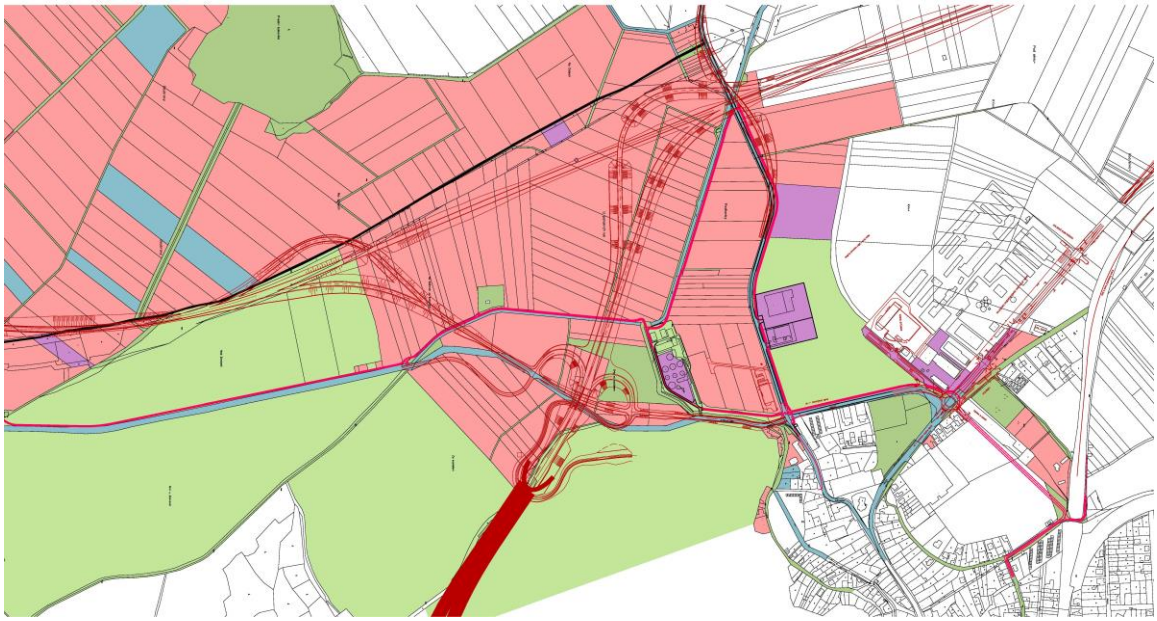

Oblast Jinačovice - Kuřim

Po následné prezentaci slabých a silných stránek jednotlivých tras a jejich variant následovala diskuze.
Zatímco zástupci Jinačovic a Rozdrojovic v podstatě potvrdili svá stanoviska z předcházejících jednání, zástupce Kníniček, starosta Bc. Martin Žák zdůraznil potřebu řešit bezpečné napojení pro cyklisty po silnici do Rozdrojovic, resp. Brněnské přehrady v oblasti hotelu Maximus Resort i ve vztahu na

Jinačovice. Jako nejproblematičtější označil křižovatku silnic III/3846 a III/3847 a požadoval její řešení. Zároveň podpořil vedení trasy po tělese tzv. německé dálnice s návazností na trasu kolem Brněnské přehrady. Dále upozornil na snahu městské části dostat na silnici III/3846 procházející Kníničkami ochranné pruhy pro cyklisty (je součástí samostatného projektu), opravit polní cestu podél zastavěné část obce a cestu v návaznosti na Mniší potok. Současně připomněl, že se zpracovává projekt na lávku přes Mniší potok.

Zaznamenal: Ing. Adolf Jebavý 29.4.2017

SPR CS BRNO-KUŘIM

ZLEPŠENÍ PODMÍNEK PRO CYKLISTY

KONCEPCE ŘEŠENÍ INFRASTRUKTURY

A

HLAVNÍ PROJEKTANT STAVBY		
HLAVNÍ INŽENÝR PROJEKTU	ING. ADOLF JEBAVÝ	

ADOS

ING. ADOLF JEBAVÝ
SAMOSTATNÝ PROJEKTANT
office: Františkánská 6, 602 00 Brno
email: jebavy@ados.cx,
tel. +420604730164

VEDOUCÍ PROJEKTANT	ZODP. PROJEKTANT	VYPRACOVAL	KONTROLOVAL
ING. ADOLF JEBAVÝ	ING. ADOLF JEBAVÝ	ING. ADOLF JEBAVÝ	ING. EVA POKORNÁ

AlternativníDopravníStudio
ING. EVA POKORNÁ, AUTORIZOVANÝ INŽENÝR
V OBORU DOPRAVNÍ STAVBY
V SEZNAMU AUTORIZOVANÝCH OSOB
VEDENÝCH ČKAIT JE VEDEN POD ČÍSLEM 1001904

OBJEDNATEL:	MĚSTO BRNO	KRAJ:	JIHOMORAVSKÝ

DATUM	04/2017
FORMÁT	A4
ÚČEL	STU
ČÍSLO ZAKÁZKY	17_006
MĚŘÍTKO	

STUDIE CYKLOSTEZKY

BRNO-JINAČOVICE-KUŘIM

TEXTOVÁ ČÁST

VYJÁDŘENÍ

ČÍSLO PARÉ	ČÍSLO VÝKRESU
	A.3

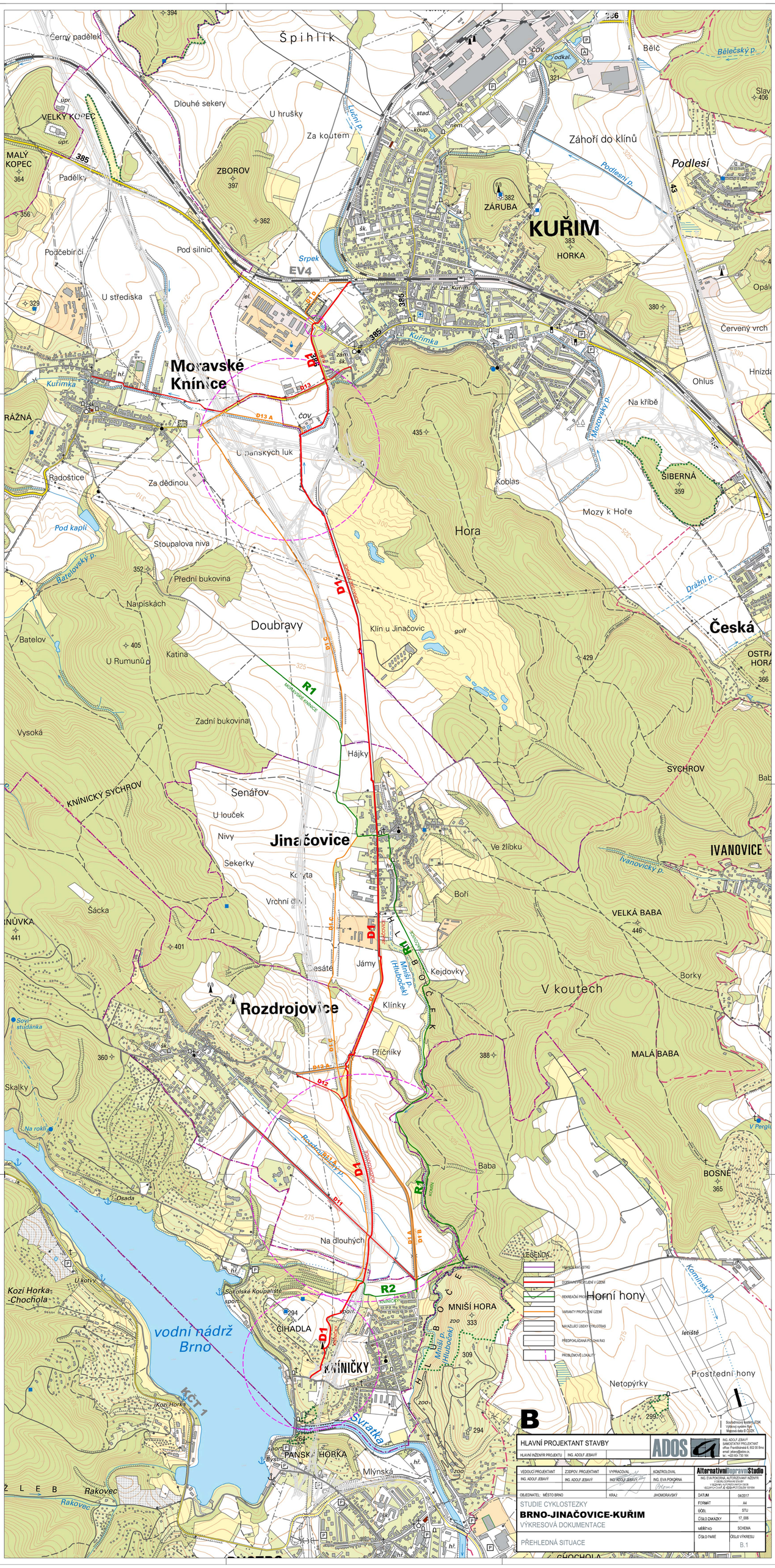

Špihlík
Černý padělek
Dlouhé sekery
U hrušky
Za koutem
VELKÝ KOPEC
MALÝ KOPEC
Padělky
ZBOROV
Podčebír čí
Pod silnicí
U střediska
Srpek
EV4
Moravské Knínice
Kuřimka
RÁŽNÁ
Radoštice
Za dědinou
U panských luk
Pod kapli
Stoupalova niva
Přední bukovina
Na pískách
Batelov
U Rumunů
Katina
Doubravy
Zadní bukovina
Vysoká
Hájky
Senářov
U louček
Nivy
Sekerky
Jinačovice
Vrchní dívl
Šácka
KNÍNICKÝ SYCHROV
Rozdrojovice
Jámy
Klínky
Příčníky
Kejdovky
Boří
Ve žlíbku
Hora
Koblas
Mozy k Hoře
Na křibě
Ohlus
Červený vrch
Podlesí
Záhoří do klínů
ZÁRUBA
KUŘIM
HORKA
Bělč
Bělečský p.
Podlesní p.
Mozovský p.
Drážní p.
Česká
SYCHROV
IVANOVICE
Ivanovický p.
VELKÁ BABA
V koutech
Borky
MALÁ BABA
BOSNĚ
Baba
Na dlouhých
Kozí Horka-Chochola
Sokolské Koupaliště
ČIHADLA
KNÍNIČKY
MNIŠÍ HORA
Horní hony
Netopýrky
Prostřední hony
vodní nádrž Brno
Svratka
PANSKÁ HORKA
Mlýnská
Rakovec
KČT 1
D1
D1A
D1B
D1C
D1D
D1E
D1F
D1G
D1H
D1I
D1J
D1K
D1L
D1M
D1N
D1O
D1P
D1Q
D1R
D1S
D1T
D1U
D1V
D1W
D1X
D1Y
D1Z
D1A
D1B
D1C
D1D
D1E
D1F
D1G
D1H
D1I
D1J
D1K
D1L
D1M
D1N
D1O
D1P
D1Q
D1R
D1S
D1T
D1U
D1V
D1W
D1X
D1Y
D1Z
R1
R2
LEGENDA
HRANICE KATASTRŮ
ČOSSAVNÍ PROPOJENÍ V ÚZEMÍ
REKREAČNÍ PROPOJENÍ V ÚZEMÍ
VARIANTY PROPOJENÍ ÚZEMÍ
NAVAŽUJÍCÍ ÚSEKY CYKLOTRAS
PŘEDPOKLÁDANÁ POLOHA RAS
PROBLÉMOVÉ LOKALITY
B
Souřadnicový systém JTSK
Výškový systém Bpv
Mapová data © ČÚZK
HLAVNÍ PROJEKTANT STAVBY
HLAVNÍ INŽENÝR PROJEKTU
ING. ADOLF JEBAVÝ
ADOS
ING. ADOLF JEBAVÝ
SAMOSTATNÝ PROJEKTANT
office: Frantěkovská 6, 602 00 Brno
email: jebav@ados.cz,
tel.: +420 60x 730 184
VEDOUCÍ PROJEKTANT
ZODPOV. PROJEKTANT
VYPRACOVAL
KONTROLOVAL
ING. ADOLF JEBAVÝ
ING. ADOLF JEBAVÝ
ING. ADOLF JEBAVÝ
ING. EVA POKORNÁ
AlternativníDopravníStudio
ING. EVA POKORNÁ, AUTORIZOVANÝ INŽENÝR V OBORU DOPRAVNÍ STAVBY
V SEZNAMU AUTORIZOVANÝCH OSOB
VEDENÝCH ČKAIT JE VEDENÝ PO ČÍSLEM 1919/04
OBJEDNATEL: MĚSTO BRNO
KRAJ: JIHOMORAVSKÝ
DATUM 04/2017
FORMÁT A4
ÚČEL STU
ČÍSLO ZAKÁZKY 17_006
MĚŘÍTKO SCHEMA
ČÍSLO PARÉ
ČÍSLO VÝKRESU B.1
STUDIE CYKLOSTEZKY
BRNO-JINAČOVICE-KUŘIM
VÝKRESOVÁ DOKUMENTACE
PŘEHLEDNÁ SITUACE

LEGENDA :

- OSA STEZKY
- HRANA ZPEVNĚNÝCH PLOCH
- OSTATNÍ HRANY
- STÁVAJÍCÍ HRANY
- KATASTR
- ZAMĚŘENÍ
- MAJETKY PRÁVNICKÁ OSOBA
- MAJETKY FYZICKÁ OSOBA
- MAJETKY OBEC
- MAJETKY ČR
- MAJETKY ČR - SŽDC
- PARCELA ZPF
- PARCELA PUPFL
- HRANICE Q100
- HRANICE Q20
- HRANICE Q5

B

Souřadnicový systém JTSK
Výškový systém Bpv

HLAVNÍ PROJEKTANT STAVBY		ADOS
HLAVNÍ INŽENÝR PROJEKTU	ING. ADOLF JEBÁVÝ	ING. ADOLF JEBÁVÝ SAMOSTATNÝ PROJEKTANT office: Františkánská 6, 602 00 Brno email: ados@ados.cz tel.: +420 604 730 194

VEDOUCÍ PROJEKTANT	ZODPOV. PROJEKTANT	VYPRACOVAL	KONTROLOVAL	AlternativníDopravníStudio
ING. ADOLF JEBÁVÝ	ING. ADOLF JEBÁVÝ	ING. ADOLF JEBÁVÝ	ING. EVA POKORNÁ	ING. EVA POKORNÁ, AUTORIZOVANÝ INŽENÝR V OBORU DOPRAVNÍ STAVBY V SOUBORU AUTORIZOVANÝCH OSOB VEDOUCÍCH ZAM. Č. 0014/R ČKAIT ZÁPIS DNE 1.6.1994
OBJEDNATEL	MĚSTO BRNO	KRAJ	JIHOMORAVSKÝ	DATUM 04/2017

STUDIE CYKLOSTEZKY

BRNO-JINAČOVICE-KUŘIM

ÚSEK D1 KNÍNIČKY-ROZDROJOVICE

SITUACE MAJETKOPRÁVNÍCH VZTAHŮ NA PODKLADĚ KN

FORMÁT	A4
ÚČEL	STU
ČÍSLO ZAKÁZKY	17_026
MĚŘÍTKO	M 1:1000
ČÍSLO PARÉ	ČÍSLO VÝKRESU B.2.1

LEGENDA :

- OSA STEZKY
- HRANA ZPEVNĚNÝCH PLOCH
- OSTATNÍ HRANY
- STÁVAJÍCÍ HRANY
- KATASTR
- ZAMĚŘENÍ
- MAJETKY PRÁVNICKÁ OSOBA
- MAJETKY FYZICKÁ OSOBA
- MAJETKY OBEC
- MAJETKY ČR
- MAJETKY ČR - SŽDC
- PARCELA ZPF
- PARCELA PUPFL
- HRANICE Q100
- HRANICE Q20
- HRANICE Q5

B

Souřadnicový systém JTSK
Výškový systém Bpv

HLAVNÍ PROJEKTANT STAVBY		ADOS
HLAVNÍ INŽENÝR PROJEKTU	ING. ADOLF JEBÁVÝ	ING. ADOLF JEBÁVÝ SAMOSTATNÝ PROJEKTANT office: Františkánská 6, 602 00 Brno email: ados@ados.cz tel.: +420 604 730 194

VEDOUCÍ PROJEKTANT	ZODPOV. PROJEKTANT	VYPRACOVAL	KONTROLOVAL	AlternativníDopravníStudio
ING. ADOLF JEBÁVÝ	ING. ADOLF JEBÁVÝ	ING. ADOLF JEBÁVÝ	ING. EVA POKORNÁ	ING. EVA POKORNÁ, AUTORIZOVANÝ INŽENÝR V OBORU DOPRAVNÍ STAVBY V SOUBORU AUTORIZOVANÝCH OSOB VEDOUCÍCH ZAM. Č. 0014/R ČKAIT ZÁPIS DNE 1.6.1994
OBJEDNATEL	MĚSTO BRNO	KRAJ	JIHOMORAVSKÝ	DATUM 04/2017

STUDIE CYKLOSTEZKY

BRNO-JINAČOVICE-KUŘIM

ÚSEK D1 KNÍNIČKY-ROZDROJOVICE

SITUACE MAJETKOPRÁVNÍCH VZTAHŮ NA PODKLADĚ KN

FORMÁT	A4
ÚČEL	STU
ČÍSLO ZAKÁZKY	17_026
MĚŘÍTKO	M 1:1000
ČÍSLO PARÉ	ČÍSLO VÝKRESU B.2.1

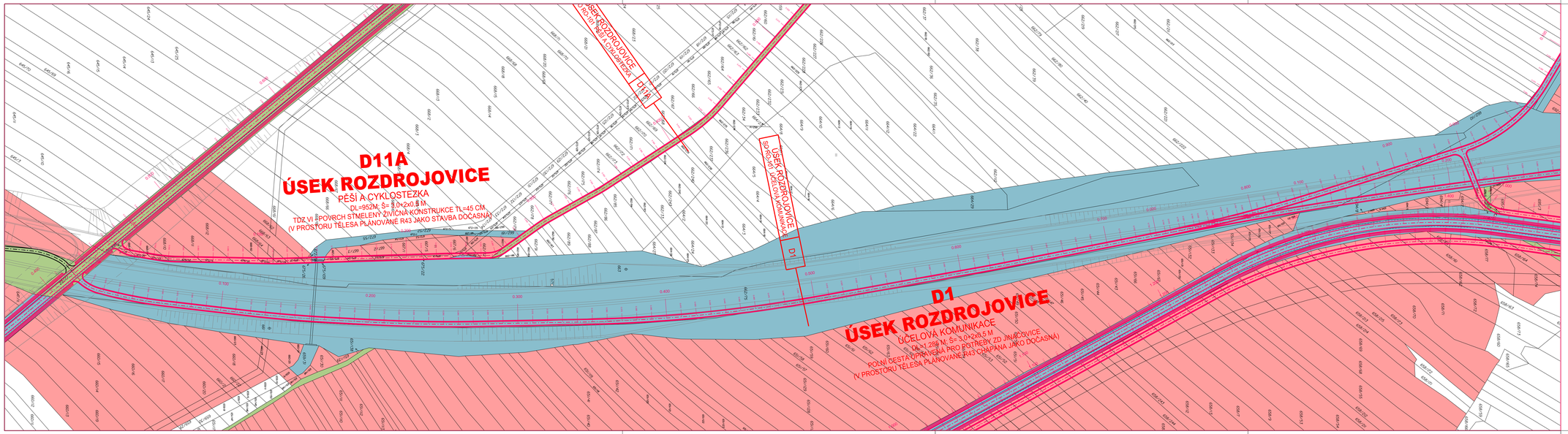

LEGENDA :

OSA STEZKY	MAJETKY PRÁVNICKÁ OSOBA	HRANICE Q100
HRANA ZPEVNĚNÝCH PLOCH	MAJETKY FYZICKÁ OSOBA	HRANICE Q20
OSTATNÍ HRANY	MAJETKY OBEC	HRANICE Q5
STÍNAJÍCÍ HRANY	MAJETKY ČR	
KATASTR	MAJETKY ČR - SŽDC	
ZAMĚŘENÍ	PARCELA ZPF	
	PARCELA PUPFL	

B

Souřadnicový systém JTSK
Výškový systém Bpv

HLAVNÍ PROJEKTANT STAVBY		ADOS
HLAVNÍ INŽENÝR PROJEKTU	ING. ADOLF JEBÁVÝ	ING. ADOLF JEBÁVÝ SAMOSTATNÝ PROJEKTANT office: Františkánská 6, 602 00 Brno email: jebavy@ados.cz MB: +420 604 730 194

VEDOUCÍ PROJEKTANT	ZODPOV. PROJEKTANT	VYPRACOVAL	KONTROLOVAL
ING. ADOLF JEBÁVÝ	ING. ADOLF JEBÁVÝ	ING. ADOLF JEBÁVÝ	ING. EVA POKORNÁ
OBJEDNATEL	MĚSTO BRNO	KRAJ	JIHOMORAVSKÝ

AlternativníNoprávníStudio
ING. EVA POKORNÁ, AUTORIZOVANÝ INŽENÝR
V OBORU DOPRAVNÍ STAVBY
V SOUVISLOSTI S AUTORIZOVANOU OSOBOU
VEDOUCÍCH ZAM. JE UDLEN POZ. ČÁSTEČNÁ

DATUM	04/2017
FORMÁT	A4
ÚČEL	STU
ČÍSLO ZAKÁZKY	17_026
MĚŘÍTKO	M 1:1000
ČÍSLO PARÉ	ČÍSLO VÝKRESU B.2.2

STUDIE CYKLOSTEZKY
BRNO-JINAČOVICE-KUŘIM
ÚSEK D1 KNÍNIČKY-ROZDROJOVICE

SITUACE MAJETKOPRÁVNÍCH VZTAHŮ NA PODKLADĚ KN

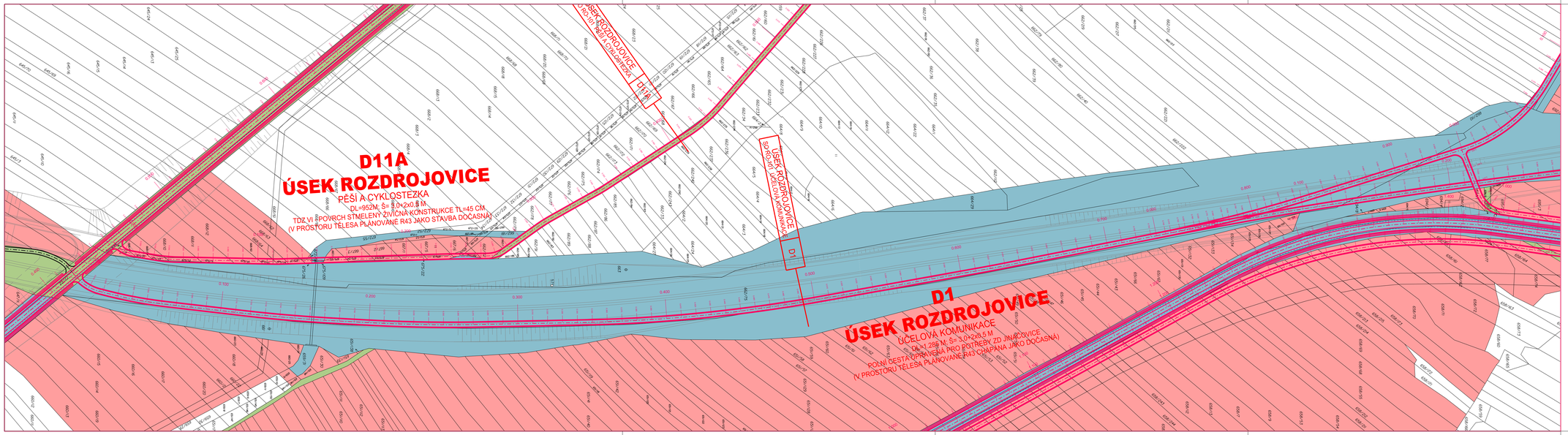

LEGENDA :

OSA STEZKY	MAJETKY PRÁVNICKÁ OSOBA	HRANICE Q100
HRANA ZPEVNĚNÝCH PLOCH	MAJETKY FYZICKÁ OSOBA	HRANICE Q20
OSTATNÍ HRANY	MAJETKY OBEC	HRANICE Q5
STÍNAJÍCÍ HRANY	MAJETKY ČR	
KATASTR	MAJETKY ČR - SŽDC	
ZAMĚŘENÍ	PARCELA ZPF	
	PARCELA PUPFL	

B

Souřadnicový systém JTSK
Výškový systém Bpv

HLAVNÍ PROJEKTANT STAVBY		ADOS
HLAVNÍ INŽENÝR PROJEKTU	ING. ADOLF JEBÁVÝ	ING. ADOLF JEBÁVÝ SAMOSTATNÝ PROJEKTANT office: Františkánská 6, 602 00 Brno email: jebavy@ados.cz MB: +420 604 730 194

VEDOUCÍ PROJEKTANT	ZODPOV. PROJEKTANT	VYPRACOVAL	KONTROLOVAL
ING. ADOLF JEBÁVÝ	ING. ADOLF JEBÁVÝ	ING. ADOLF JEBÁVÝ	ING. EVA POKORNÁ
OBJEDNATEL	MĚSTO BRNO	KRAJ	JIHOMORAVSKÝ

AlternativníNoprávníStudio
ING. EVA POKORNÁ, AUTORIZOVANÝ INŽENÝR
V OBORU DOPRAVNÍ STAVBY
V SOUVISLOSTI S AUTORIZOVANOU OSOBOU
VEDOUCÍCH ZAM. JE UDLEN POZ. ČÁSTEČNÁ

DATUM	04/2017
FORMÁT	A4
ÚČEL	STU
ČÍSLO ZAKÁZKY	17_026
MĚŘÍTKO	M 1:1000
ČÍSLO PARÉ	ČÍSLO VÝKRESU B.2.2

STUDIE CYKLOSTEZKY
BRNO-JINAČOVICE-KUŘIM
ÚSEK D1 KNÍNIČKY-ROZDROJOVICE

SITUACE MAJETKOPRÁVNÍCH VZTAHŮ NA PODKLADĚ KN

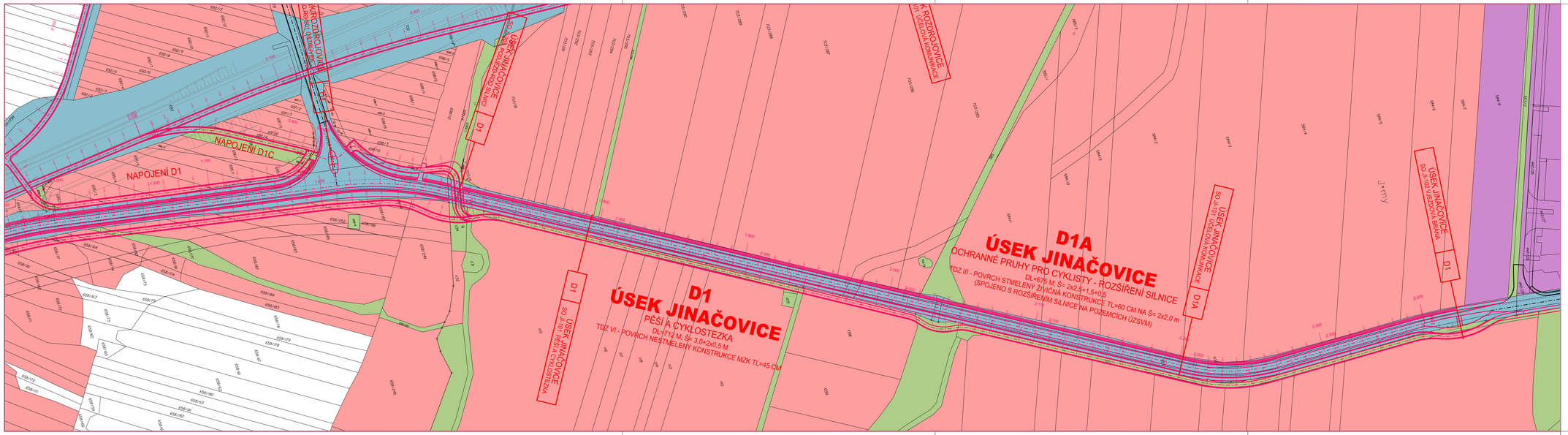

LEGENDA :

	OSA STEZKY		MAJETKY PRÁVNICKÁ OSOBA		HRANICE Q100
	HRANA ZPEVNĚNÝCH PLOCH		MAJETKY FYZICKÁ OSOBA		HRANICE Q20
	OSTATNÍ HRANY		MAJETKY OBEC		HRANICE Q5
	STÁVAJÍCÍ HRANY		MAJETKY ČR		
	KATASTR		MAJETKY ČR + SŽDC		
	ZAMĚŘENÍ		PARCELA ZPF		
			PARCELA PUPFL		

B

Souřadnicový systém JTSK
Výškový systém Bpv

HLAVNÍ PROJEKTANT STAVBY

HLAVNÍ INŽENÝR PROJEKTU: ING. ADOLF JEBÁVÝ

ADOS

ING. ADOLF JEBÁVÝ
SAMOSTATNÝ PROJEKTANT
office: Františkánská 6, 602 00 Brno
email: ados@ados.cz
tel.: +420 604 730 164

VEDOUCÍ PROJEKTANT	ZODPOV. PROJEKTANT	VYPRACOVAL	KONTROLOVAL
ING. ADOLF JEBÁVÝ	ING. ADOLF JEBÁVÝ	ING. ADOLF JEBÁVÝ	ING. EVA POKORNÁ

AlternativníDopravníStudio
ING. EVA POKORNÁ, AUTORIZOVANÝ INŽENÝR
IČ 02884321, DIČ CZ6203171011
1 RUŽINOV, AUTORIZOVANÝCH OSOB
VEDOUCÍ ZAKÁZ JE VEDEN PŘÍSLUŠNÝM TERITORIU

OBJEDNATEL	MĚSTO BRNO	KRAJ	JIHOMORAVSKÝ

STUDIE CYKLOSTEZKY
BRNO-JINAČOVICE-KUŘIM
ÚSEK D1 ROZDROJOVICE-JINAČOVICE

SITUACE MAJETKOPRÁVNÍCH VZTAHŮ NA PODKLADĚ KN

DATUM	04/2017
FORMÁT	A4
ÚČEL	STU
ČÍSLO ZAKÁZKY	17_026
MĚŘÍTKO	M 1:1000
ČÍSLO PARÉ	ČÍSLO VÝKRESU B.2.3

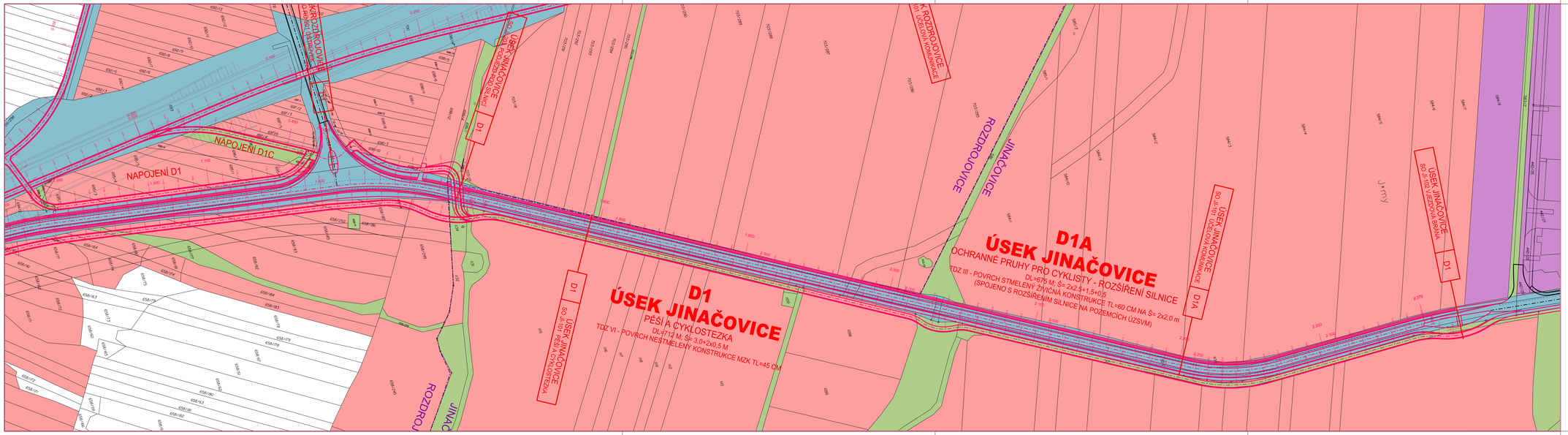

LEGENDA :

	OSA STEZKY		MAJETKY PRÁVNICKÁ OSOBA		HRANICE Q100
	HRANA ZPEVNĚNÝCH PLOCH		MAJETKY FYZICKÁ OSOBA		HRANICE Q20
	OSTATNÍ HRANY		MAJETKY OBEC		HRANICE Q5
	STÁVAJÍCÍ HRANY		MAJETKY ČR		
	KATASTR		MAJETKY ČR + SŽDC		
	ZAMĚŘENÍ		PARCELA ZPF		
			PARCELA PUPFL		

B

Souřadnicový systém JTSK
Výškový systém Bpv

HLAVNÍ PROJEKTANT STAVBY

HLAVNÍ INŽENÝR PROJEKTU: ING. ADOLF JEBÁVÝ

ADOS

ING. ADOLF JEBÁVÝ
SAMOSTATNÝ PROJEKTANT
office: Františkánská 6, 602 00 Brno
email: ados@ados.cz
tel.: +420 604 730 164

VEDOUCÍ PROJEKTANT	ZODPOV. PROJEKTANT	VYPRACOVAL	KONTROLOVAL
ING. ADOLF JEBÁVÝ	ING. ADOLF JEBÁVÝ	ING. ADOLF JEBÁVÝ	ING. EVA POKORNÁ

AlternativníDopravníStudio
ING. EVA POKORNÁ, AUTORIZOVANÝ INŽENÝR
IČ 02884321, DIČ CZ6203171011
1 RUŽINOV, AUTORIZOVANÝCH OSOB
VEDOUCÍ ZAKÁZ JE VEDEN PŘÍSLUŠNÝM TERITORIU

OBJEDNATEL	MĚSTO BRNO	KRAJ	JIHOMORAVSKÝ

STUDIE CYKLOSTEZKY
BRNO-JINAČOVICE-KUŘIM
ÚSEK D1 ROZDROJOVICE-JINAČOVICE

SITUACE MAJETKOPRÁVNÍCH VZTAHŮ NA PODKLADĚ KN

DATUM	04/2017
FORMÁT	A4
ÚČEL	STU
ČÍSLO ZAKÁZKY	17_026
MĚŘÍTKO	M 1:1000
ČÍSLO PARÉ	ČÍSLO VÝKRESU B.2.3

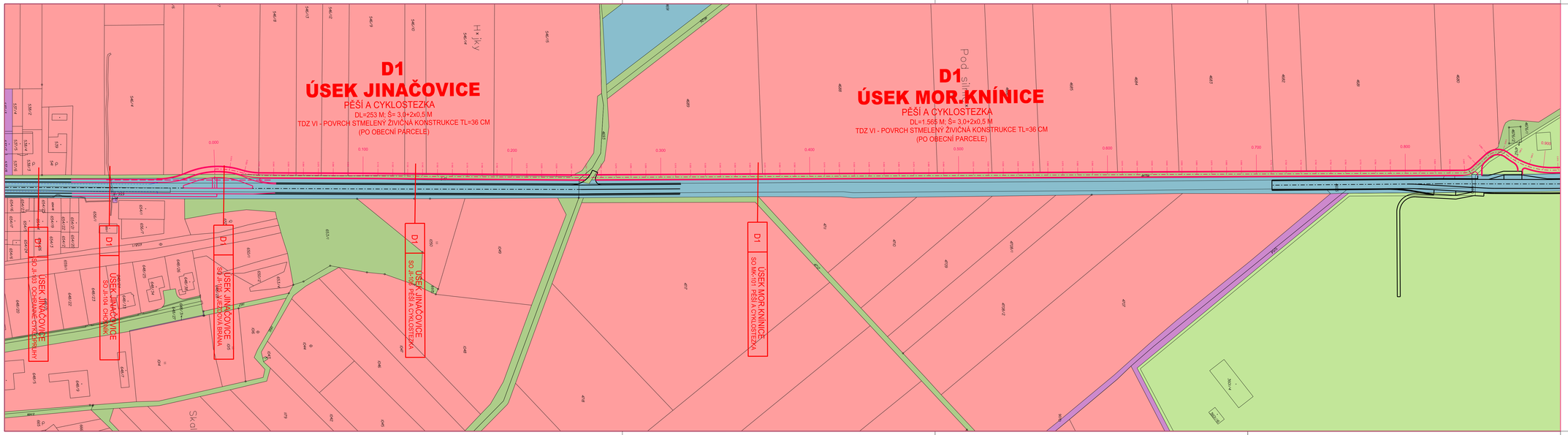

LEGENDA :

	OSA STEZKY		MAJETKY PRÁVNICKÁ OSOBA		HRANICE Q100
	HRANA ZPEVNĚNÝCH PLOCH		MAJETKY FYZICKÁ OSOBA		HRANICE Q20
	OSTATNÍ HRANY		MAJETKY OBEC		HRANICE Q5
	STÁVAJÍCÍ HRANY		MAJETKY ČR		
	KATASTR		MAJETKY ČR - SŽDC		
	ZAMĚŘENÍ		PARCELA ZPF		
			PARCELA PUPFL		

B

Souřadnicový systém JTSK
Výškový systém Bpv

HLAVNÍ PROJEKTANT STAVBY		ADOS
HLAVNÍ INŽENÝR PROJEKTU	ING. ADOLF JEBÁVÝ	

ING. ADOLF JEBÁVÝ
SAMOSTATNÝ PROJEKTANT
office: Františkánská 6, 602 00 Brno
email: jebavy@ados.cz
MŠ: +420 604 730 164

VEDOUCÍ PROJEKTANT	ZODPOV. PROJEKTANT	VYPRACOVAL	KONTROLOVAL
ING. ADOLF JEBÁVÝ	ING. ADOLF JEBÁVÝ	ING. ADOLF JEBÁVÝ	ING. EVA POKORNÁ

AlternativníDopravníStudio
ING. EVA POKORNÁ, AUTORIZOVANÝ INŽENÝR
IČ 70883645, DIČ CZ6206171626
V SOUBORU AUTORIZOVANÝCH OSOB
VEDENÝCH DAHT JE VEDEN PODOBLOK TATÉŽ

OBJEDNATEL	MĚSTO BRNO	KRAJ	JIHOMORAVSKÝ

STUDIE CYKLOSTEZKY
BRNO-JINAČOVICE-KUŘIM
ÚSEK D1 JINAČOVICE-MORAVSKÉ KNÍNICE

SITUACE MAJETKOPRÁVNÍCH VZTAHŮ NA PODKLADĚ KN

DATUM	04/2017
FORMÁT	A4
ÚČEL	STU
ČÍSLO ZAKÁZKY	17_026
MĚŘÍTKO	M 1:1000
ČÍSLO PARÉ	ČÍSLO VÝKRESU B.2.4

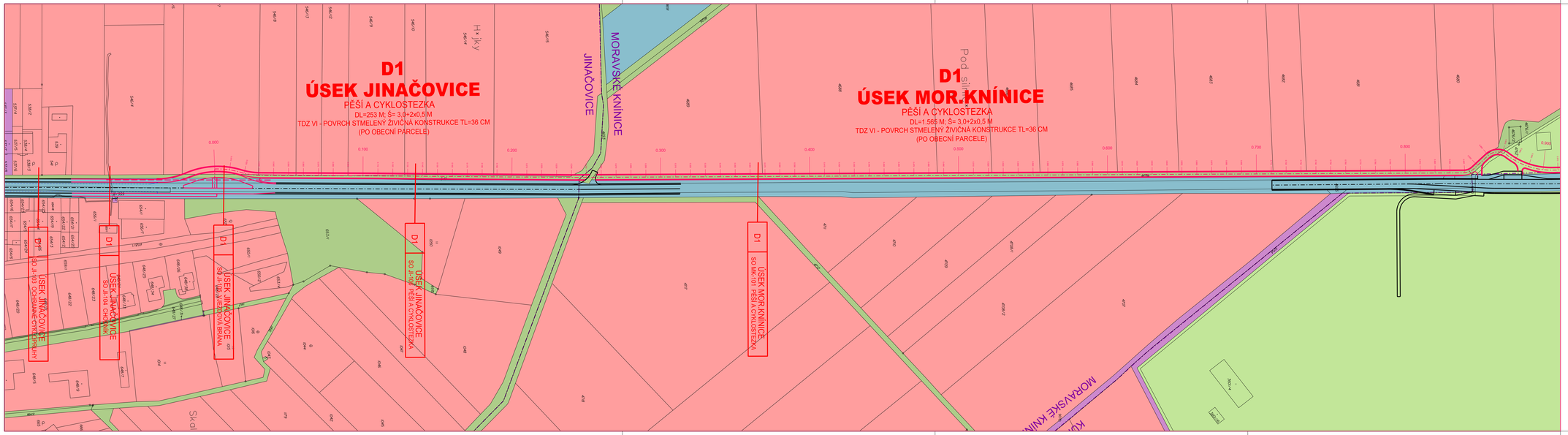

LEGENDA :

	OSA STEZKY		MAJETKY PRÁVNICKÁ OSOBA		HRANICE Q100
	HRANA ZPEVNĚNÝCH PLOCH		MAJETKY FYZICKÁ OSOBA		HRANICE Q20
	OSTATNÍ HRANY		MAJETKY OBEC		HRANICE Q5
	STÁVAJÍCÍ HRANY		MAJETKY ČR		
	KATASTR		MAJETKY ČR - SŽDC		
	ZAMĚŘENÍ		PARCELA ZPF		
			PARCELA PUPFL		

B

Souřadnicový systém JTSK
Výškový systém Bpv

HLAVNÍ PROJEKTANT STAVBY
HLAVNÍ INŽENÝR PROJEKTU ING. ADOLF JEBÁVÝ
ADOS

ING. ADOLF JEBÁVÝ
SAMOSTATNÝ PROJEKTANT
office: Františkánská 6, 602 00 Brno
email: jebavy@ados.cz
MŠ: +420 604 730 164

VEDOUCÍ PROJEKTANT: ING. ADOLF JEBÁVÝ
ZODPOV. PROJEKTANT: ING. ADOLF JEBÁVÝ
VYPRACOVAL: ING. ADOLF JEBÁVÝ
KONTROLOVAL: ING. EVA POKORNÁ

AlternativníDopravníStudio
ING. EVA POKORNÁ, AUTORIZOVANÝ INŽENÝR
IČ 70883645, DIČ CZ6206171626
V SOUBORU AUTORIZOVANÝCH OSOB
VEDENÝCH DAHT JE VEDEN PODOBLOK TATÉŽ

OBJEDNATEL: MĚSTO BRNO
KRAJ: JIHOMORAVSKÝ

STUDIE CYKLOSTEZKY
BRNO-JINAČOVICE-KUŘIM
ÚSEK D1 JINAČOVICE-MORAVSKÉ KNÍNICE

SITUACE MAJETKOPRÁVNÍCH VZTAHŮ NA PODKLADĚ KN

DATUM: 04/2017
FORMÁT: A4
ÚČEL: STU
ČÍSLO ZAKÁZKY: 17_026
MĚŘÍTKO: M 1:1000
ČÍSLO PARÉ:
ČÍSLO VÝKRESU: B.2.4

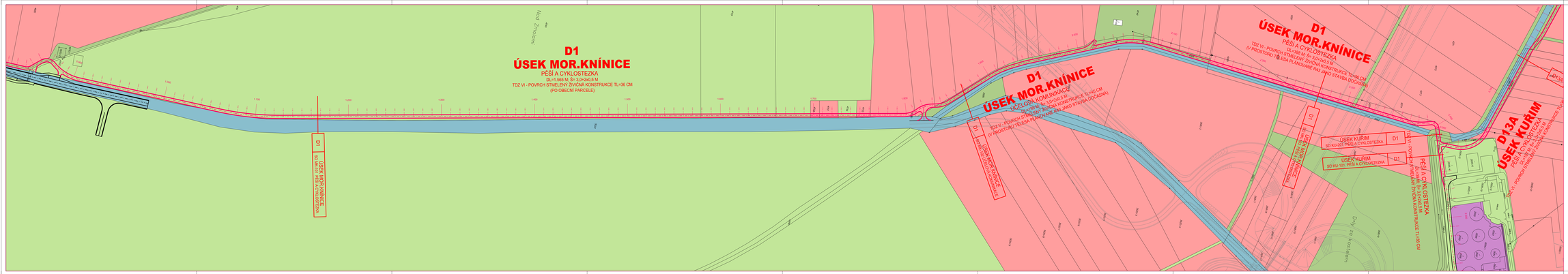

LEGENDA :

- OSA STEZKY
- HRANA ZPEVNĚNÝCH PLOCH
- OSTATNÍ HRANY
- STAVAJÍCÍ HRANY
- KATASTR
- ZAMĚŘENÍ
- MALETÝ PRAVNÍCKA OSOBA
- MALETÝ FYZICKÁ OSOBA
- MALETÝ OBEC
- MALETÝ ČR
- MALETÝ ČR - SŽDC
- PARCELA ZPF
- PARCELA PUPL
- HRANICE Q100
- HRANICE Q20
- HRANICE Q5

B

Souřadnicový systém JTSK
Výškový systém Bpv

HLAVNÍ PROJEKTANT STAVBY		ADOS
HLAVNÍ INŽENÝR PROJEKTU	ING. ADOLF ZIMMER	ING. ADOLF ZIMMER ČKAIT-0400601 Hlavní 1 Kvítkovice I 400 03 Ústí nad Labem-Kvítkovice tel: +420 602 731 164

VEDOUCÍ PROJEKTANT	ZODPOV. PROJEKTANT	VYPRACOVAL	KONTROLOVAL	Alternativní úpravy studia s.r.o. Bílá 12, 602 00 Brno, tel: 548 426 111, www.aus.cz, info@aus.cz, IČO: 26 42 74 31, DIČ: CZ 26 42 74 31
ING. ADOLF ZIMMER	ING. ADOLF ZIMMER	ING. EVA PACÍKOVÁ	ING. ADOLF ZIMMER	
OBJEDNATEL	MĚSTO BRNO	KRAJ	JIHOMORAVSKÝ	CAT. CIR / SKUPIN
				FORMÁT / A4
STUDIE CYKLOSTEZKY				VÝZKL / STU
BRNO-JINAČOVICE-KUŘIM				ČÍSLO ZAKÁZKY / 17-208
ÚSEK D1 MORAVSKÉ KNÍNICE-KUŘIM				MĚŘÍTKO / M 1:1000
SITUACE MAJETKOPRÁVNÍCH VZTAHŮ NA PODKLADĚ KN				ČÍSLO PARÉ / ČÍSLO PŘÍLOHY B.2.5

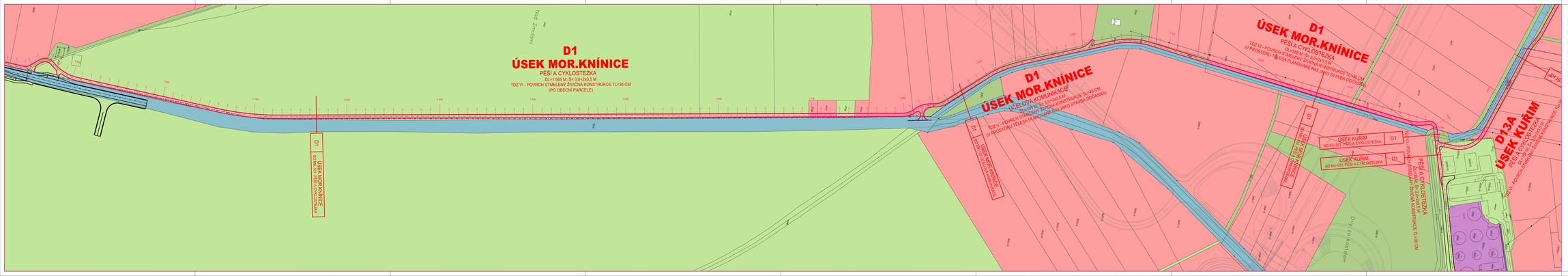

LEGENDA :

- OSA STEZKY
- HRANA ZPEVNĚNÝCH PLOCH
- OSTATNÍ HRANY
- STAVAJÍCÍ HRANY
- KATASTR
- ZAMĚŘENÍ
- MALETÝ PRAVNÍCKA OSOBA
- MALETÝ FYZICKÁ OSOBA
- MALETÝ OBEC
- MALETÝ ČR
- MALETÝ ČR - SŽDC
- PARCELA ZPF
- PARCELA PUPL
- HRANICE Q100
- HRANICE Q20
- HRANICE Q5

B

Souřadnicový systém JTSK
Výškový systém Bpv

HLAVNÍ PROJEKTANT STAVBY		ADOS
HLAVNÍ INŽENÝR PROJEKTU	ING. ADOLF ZIMMER	ING. ADOLF ZIMMER ČKAIT-0400601 Hlavní 1 Kvítkovice I 400 03 Ústí nad Labem-Kvítkovice tel: +420 602 731 164

VEDOUCÍ PROJEKTANT	ZODPOV. PROJEKTANT	VYPRACOVAL	KONTROLOVAL	Alternativní úpravy studia s.r.o. Bílá 12, 602 00 Brno, tel: 548 426 111, www.aus.cz, info@aus.cz, IČO: 26 42 74 31, DIČ: CZ 26 42 74 31
ING. ADOLF ZIMMER	ING. ADOLF ZIMMER	ING. EVA PACÍKOVÁ	ING. ADOLF ZIMMER	
OBJEDNATEL	MĚSTO BRNO	KRAJ	JIHOMORAVSKÝ	CAT. CIR / SKUPIN
				FORMÁT / A4
STUDIE CYKLOSTEZKY				VÝZKL / STU
BRNO-JINAČOVICE-KUŘIM				ČÍSLO ZAKÁZKY / 17-208
ÚSEK D1 MORAVSKÉ KNÍNICE-KUŘIM				MĚŘÍTKO / M 1:1000
SITUACE MAJETKOPRÁVNÍCH VZTAHŮ NA PODKLADĚ KN				ČÍSLO PARÉ / ČÍSLO PŘÍLOHY B.2.5

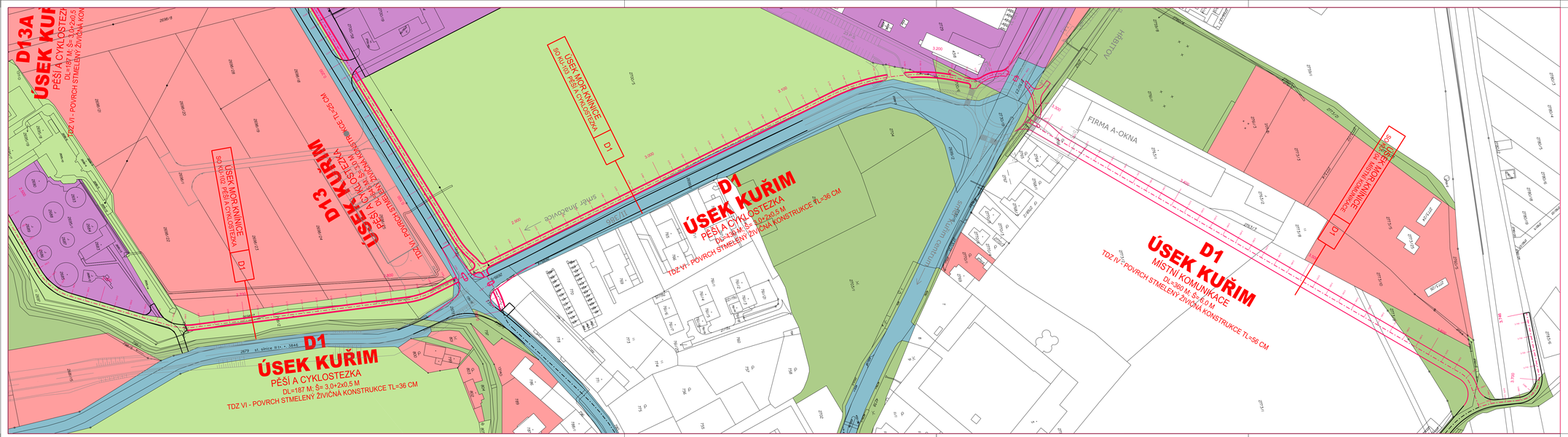

LEGENDA :

	OSA STEZKY		MAJETKY PRÁVNICKÁ OSOBA		HRANICE Q100
	HRANA ZPEVNĚNÝCH PLOCH		MAJETKY FYZICKÁ OSOBA		HRANICE Q20
	OSTATNÍ HRANY		MAJETKY OBEC		HRANICE Q5
	STÁVAJÍCÍ HRANY		MAJETKY ČR		
	KATASTR		MAJETKY ČR - SŽDC		
	ZAMĚŘENÍ		PARCELA ZPF		
			PARCELA PUPFL		

B

Souřadnicový systém JTSK
Výškový systém Bpv

HLAVNÍ PROJEKTANT STAVBY		ADOS
HLAVNÍ INŽENÝR PROJEKTU	ING. ADOLF JEBÁVÝ	ING. ADOLF JEBÁVÝ SAMOSTATNÝ PROJEKTANT office: Františkánská 6, 602 00 Brno email: jebavy@ados.cz tel.: +420 604 730 164

VEDOUCÍ PROJEKTANT	ZODPOV. PROJEKTANT	VYPRACOVAL	KONTROLOVAL	AlternativníDopravniStudio
ING. ADOLF JEBÁVÝ	ING. ADOLF JEBÁVÝ	ING. ADOLF JEBÁVÝ	ING. EVA POKORNÁ	ING. EVA POKORNÁ, AUTORIZOVANÝ INŽENÝR V OBORU DOPRAVNÍ STAVBY V SOUBORU AUTORIZOVANÝCH OSOB VEDENÝCH ČKAIT JE VEDEN PŘ.ČÍSLOM 1007900
OBJEDNATEL:	MĚSTO BRNO	KRAJ:	JIHOMORAVSKÝ	

STUDIE CYKLOSTEZKY
BRNO-JINAČOVICE-KUŘIM
ÚSEK D1 KUŘIM

SITUACE MAJETKOPRÁVNÍCH VZTAHŮ NA PODKLADĚ KN

DATUM	04/2017
FORMÁT	A4
ÚČEL	STU
ČÍSLO ZAKÁZKY	17_026
MĚŘÍTKO	M 1:1000
ČÍSLO PARÉ	ČÍSLO VÝKRESU B.2.6

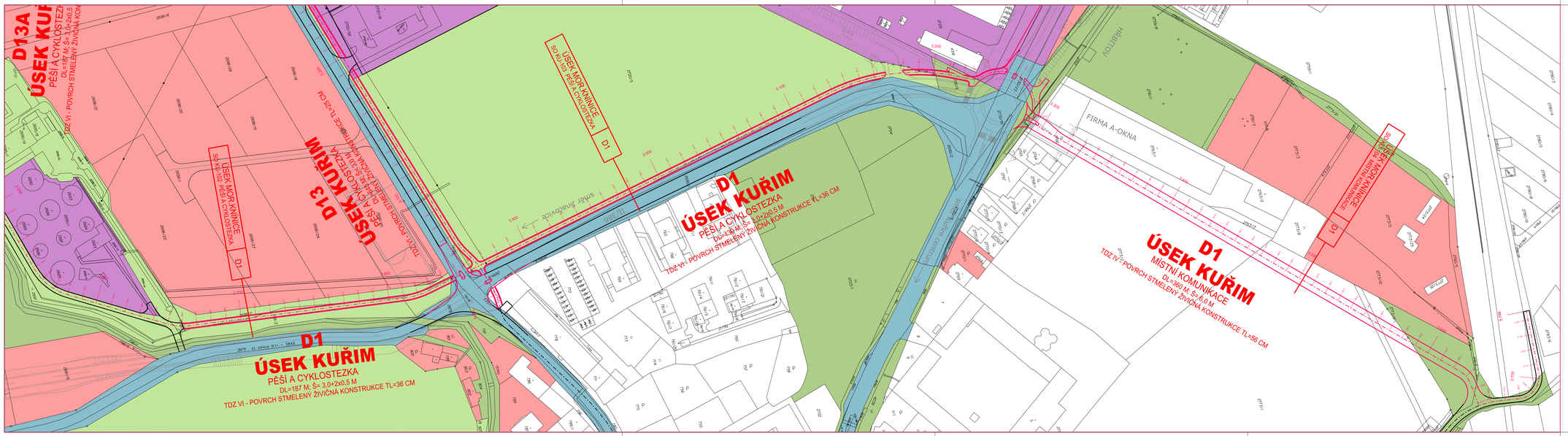

LEGENDA :

	OSA STEZKY		MAJETKY PRÁVNICKÁ OSOBA		HRANICE Q100
	HRANA ZPEVNĚNÝCH PLOCH		MAJETKY FYZICKÁ OSOBA		HRANICE Q20
	OSTATNÍ HRANY		MAJETKY OBEC		HRANICE Q5
	STÁVAJÍCÍ HRANY		MAJETKY ČR		
	KATASTR		MAJETKY ČR - SŽDC		
	ZAMĚŘENÍ		PARCELA ZPF		
			PARCELA PUPFL		

B

Souřadnicový systém JTSK
Výškový systém Bpv

HLAVNÍ PROJEKTANT STAVBY		ADOS
HLAVNÍ INŽENÝR PROJEKTU	ING. ADOLF JEBÁVÝ	ING. ADOLF JEBÁVÝ SAMOSTATNÝ PROJEKTANT office: Františkánská 6, 602 00 Brno email: jebavy@ados.cz tel.: +420 604 730 164

VEDOUCÍ PROJEKTANT	ZODPOV. PROJEKTANT	VYPRACOVAL	KONTROLOVAL	AlternativníDopravniStudio
ING. ADOLF JEBÁVÝ	ING. ADOLF JEBÁVÝ	ING. ADOLF JEBÁVÝ	ING. EVA POKORNÁ	ING. EVA POKORNÁ, AUTORIZOVANÝ INŽENÝR V OBORU DOPRAVNÍ STAVBY V SOUBORU AUTORIZOVANÝCH OSOB VEDENÝCH ČKAIT JE VEDEN PŘ.ČÍSLOM 1007900
OBJEDNATEL:	MĚSTO BRNO	KRAJ:	JIHOMORAVSKÝ	

STUDIE CYKLOSTEZKY
BRNO-JINAČOVICE-KUŘIM
ÚSEK D1 KUŘIM

SITUACE MAJETKOPRÁVNÍCH VZTAHŮ NA PODKLADĚ KN

DATUM	04/2017
FORMÁT	A4
ÚČEL	STU
ČÍSLO ZAKÁZKY	17_026
MĚŘÍTKO	M 1:1000
ČÍSLO PARÉ	ČÍSLO VÝKRESU B.2.6

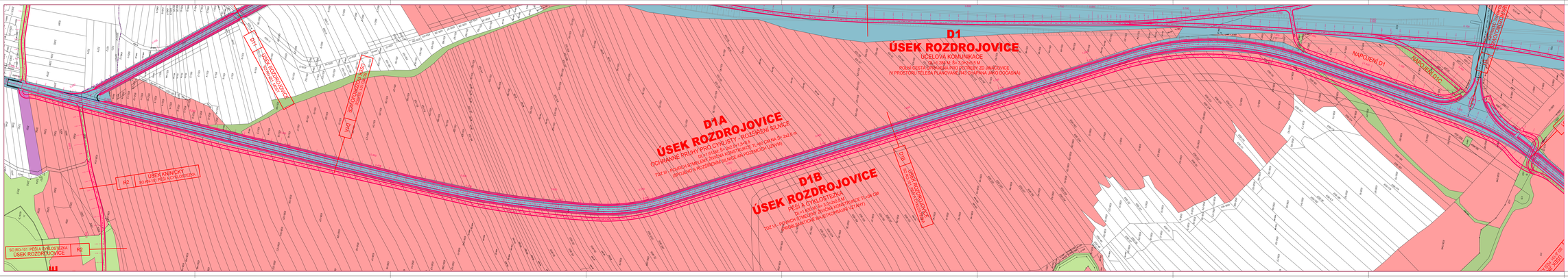

LEGENDA :

	ZÁJ-STEZKY	MAJETKY PRÁVNICKÝCH OSOB	HRANICE Q100
	HRANA ZPEVNĚNÝCH PLOCH	MAJETKY FYZICKÝCH OSOB	HRANICE Q20
	DŘÍTKA KŘIVEK	MAJETKY OBEC	HRANICE Q5
	STÁLKA KŘIVEK	MAJETKY ČR	
	KATASTR	MAJETKY ČR - SŽDC	
	ZMĚŇOVÍ	PARCELA ZPF	
		PARCELA KUPEL	

B

Souřadnicový systém JTSK
Výškový systém Bpv

HLAVNÍ PROJEKTANT STAVBY			
HLAVNÍ INŽENÝR PROJEKTU	INŽ. KOLÍT JŘÍNOT		

ADOS a

VEDOUCÍ PROJEKTANT	ZODPOV. PROJEKTANT	VYPRACOVAL	KONTROLOVAL
INŽ. KOLÍT JŘÍNOT	INŽ. KOLÍT JŘÍNOT	INŽ. KOLÍT JŘÍNOT	INŽ. ELIŠKA PAŘÍZKOVÁ

AlternativaImpresivníStudio
INŽ. ELIŠKA PAŘÍZKOVÁ - PROJEKTOVÁNÍ DOPRAVNÍCH STAVEB
Jihlava, Masarykovo nám. 1
IČ: 73011011
Zapsána v OR u KS v Brně, oddíl A, vložka 60

KRAJ/OBOR	MĚSTO BRNO	OKRES	JIHOMORAVSKÝ

STUDIE CYKLOSTEZKY

BRNO-JINAČOVICE-KUŘIM

ÚSEK D1A,B KNÍNIČKY-ROZDROJOVICE

SITUACE MAJETKOPRÁVNÍCH VZTAHŮ NA PODKLADĚ KN

DATUM	10/2017
D-1/667	M
STR.	27
CELK.D-1/667	17 ZÁB
MĚŘÍTKO	M 1:1000
DILL.PŘÍLOHA	B.2.7

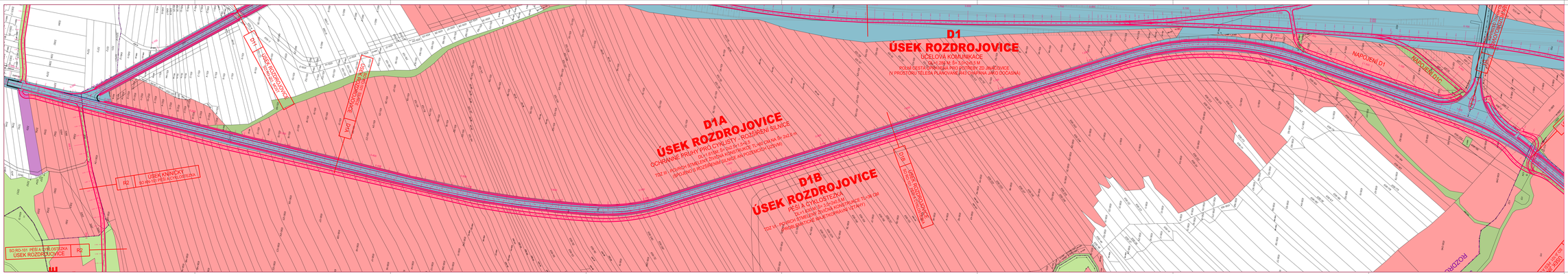

LEGENDA :

	ZÁJ-STEZKY	MAJETKY PRÁVNICKÝCH OSOB	HRANICE Q100
	HRANA ZPEVNĚNÝCH PLOCH	MAJETKY FYZICKÝCH OSOB	HRANICE Q20
	DŘÍTKA KŘIVEK	MAJETKY OBEC	HRANICE Q5
	STÁLKA KŘIVEK	MAJETKY ČR	
	KATASTR	MAJETKY ČR - SŽDC	
	ZMĚŇOVÍ	PARCELA ZPF	
		PARCELA KUPEL	

B

Souřadnicový systém JTSK
Výškový systém Bpv

HLAVNÍ PROJEKTANT STAVBY			
HLAVNÍ INŽENÝR PROJEKTU	INŽ. KOLÍT JŘÍNOT		

ADOS a

VEDOUCÍ PROJEKTANT	ZODPOV. PROJEKTANT	VYPRACOVAL	KONTROLOVAL
INŽ. KOLÍT JŘÍNOT	INŽ. KOLÍT JŘÍNOT	INŽ. KOLÍT JŘÍNOT	INŽ. ELIŠKA PAŘÍZKOVÁ

AlternativaImpresivníStudio
INŽ. ELIŠKA PAŘÍZKOVÁ - PROJEKTOVÁNÍ DOPRAVNÍCH STAVEB
Jihlava, Masarykovo nám. 1
IČ: 73011011
Zapsána v OR u KS v Brně, oddíl A, vložka 60

KRAJ/OBOR	MĚSTO BRNO	OKRES	JIHOMORAVSKÝ

STUDIE CYKLOSTEZKY

BRNO-JINAČOVICE-KUŘIM

ÚSEK D1A,B KNÍNIČKY-ROZDROJOVICE

SITUACE MAJETKOPRÁVNÍCH VZTAHŮ NA PODKLADĚ KN

DATUM	10/2017
D-1/667	M
STR.	27
CELK.D-1/667	17 ZÁB
MĚŘÍTKO	M 1:1000
DILL.PŘÍLOHA	B.2.7

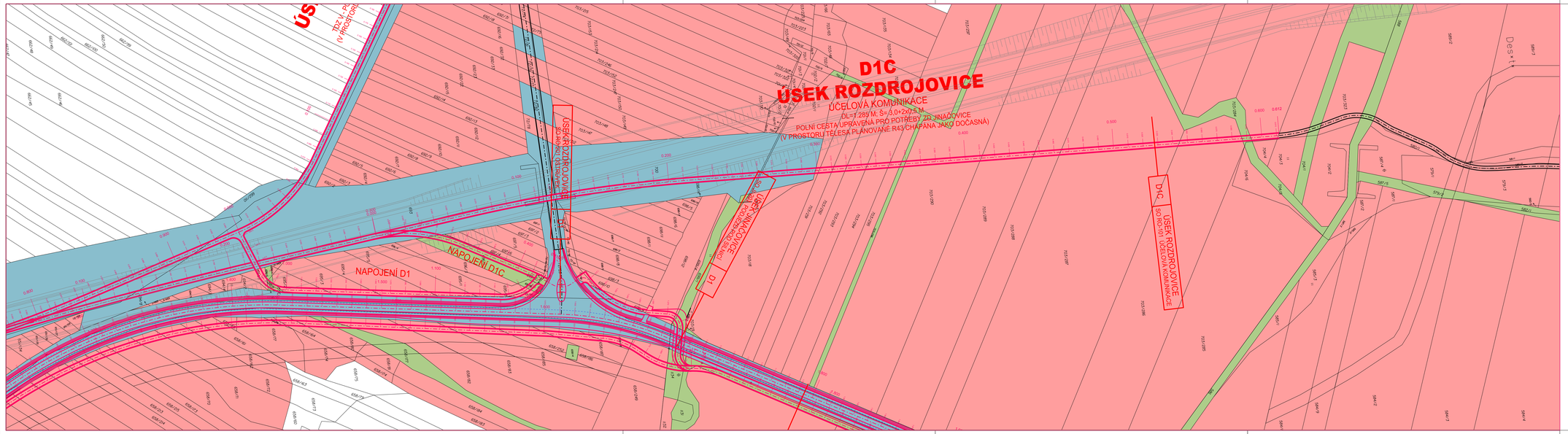

LEGENDA :

OSA STEZKY	MAJETKY PRÁVNICKÁ OSOBA	HRANICE Q100
HRANA ZPEVNĚNÝCH PLOCH	MAJETKY FYZICKÁ OSOBA	HRANICE Q20
OSTATNÍ HRANY	MAJETKY OBEC	HRANICE Q5
STÁVAJÍCÍ HRANY	MAJETKY ČR	
KATASTR	MAJETKY ČR - SŽDC	
ZAMĚŘENÍ	PARCELA ZPF	
	PARCELA PUPFL	

B

Souřadnicový systém JTSK
Výškový systém Bpv

HLAVNÍ PROJEKTANT STAVBY

HLAVNÍ INŽENÝR PROJEKTU | ING. ADOLF JEBÁVÝ

ADOS

ING. ADOLF JEBÁVÝ
SAMOSTATNÝ PROJEKTANT
office: Františkánská 6, 602 00 Brno
email: jebavy@ados.cz
tel.: +420 604 730 164

VEDOUCÍ PROJEKTANT	ZODPOV. PROJEKTANT	VYPRACOVAL	KONTROLOVAL
ING. ADOLF JEBÁVÝ	ING. ADOLF JEBÁVÝ	ING. ADOLF JEBÁVÝ	ING. EVA POKORNÁ

AlternativníDopravníStudio
ING. EVA POKORNÁ, AUTORIZOVANÝ INŽENÝR
PODNIKATEL PRO ÚZEMNÍ PLÁNOVÁNÍ
Y EZOVANÁ AUTORIZOVANÝCH OSOB
VÉDOVÝCH DAŇ IČ 45245 FÉ ONLINE 181694

OBJEDNATEL	MĚSTO BRNO	KRAJ JIHOMORAVSKÝ	DATUM 04/2017
			FORMÁT A4
			ÚČEL STU
			ČÍSLO ZAKÁZKY 17_026
			MĚŘÍTKO M 1:1000
			ČÍSLO PARÉ / ČÍSLO VÝKRESU

STUDIE CYKLOSTEZKY
BRNO-JINAČOVICE-KUŘIM
ÚSEK D1C ROZDROJOVICE-JINAČOVICE

SITUACE MAJETKOPRÁVNÍCH VZTAHŮ NA PODKLADĚ KN

B.2.8

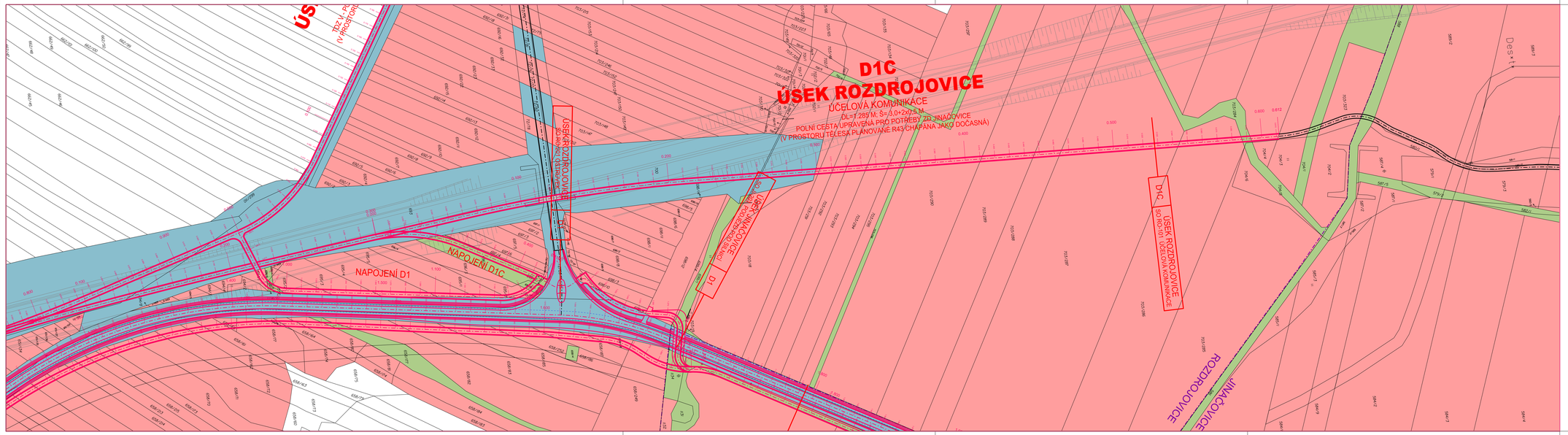

LEGENDA :

OSA STEZKY	MAJETKY PRÁVNICKÁ OSOBA	HRANICE Q100
HRANA ZPEVNĚNÝCH PLOCH	MAJETKY FYZICKÁ OSOBA	HRANICE Q20
OSTATNÍ HRANY	MAJETKY OBEC	HRANICE Q5
STÁVAJÍCÍ HRANY	MAJETKY ČR	
KATASTR	MAJETKY ČR - SŽDC	
ZAMĚŘENÍ	PARCELA ZPF	
	PARCELA PUPFL	

B

Souřadnicový systém JTSK
Výškový systém Bpv

HLAVNÍ PROJEKTANT STAVBY

HLAVNÍ INŽENÝR PROJEKTU | ING. ADOLF JEBÁVÝ

ADOS

ING. ADOLF JEBÁVÝ
SAMOSTATNÝ PROJEKTANT
office: Františkánská 6, 602 00 Brno
email: jebavy@ados.cz
tel.: +420 604 730 164

VEDOUCÍ PROJEKTANT	ZODPOV. PROJEKTANT	VYPRACOVAL	KONTROLOVAL
ING. ADOLF JEBÁVÝ	ING. ADOLF JEBÁVÝ	ING. ADOLF JEBÁVÝ	ING. EVA POKORNÁ

AlternativníDopravníStudio
ING. EVA POKORNÁ, AUTORIZOVANÝ INŽENÝR
PODNIKATEL PRO ÚZEMNÍ PLÁNOVÁNÍ
Y EZOVANÁ AUTORIZOVANÝCH OSOB
VÉDOVÝCH DAŇ IČ 45245 FÉ ONLINE 181694

OBJEDNATEL	MĚSTO BRNO	KRAJ JIHOMORAVSKÝ	DATUM 04/2017
			FORMÁT A4
			ÚČEL STU
			ČÍSLO ZAKÁZKY 17_026
			MĚŘÍTKO M 1:1000
			ČÍSLO PARÉ / ČÍSLO VÝKRESU

STUDIE CYKLOSTEZKY
BRNO-JINAČOVICE-KUŘIM
ÚSEK D1C ROZDROJOVICE-JINAČOVICE

SITUACE MAJETKOPRÁVNÍCH VZTAHŮ NA PODKLADĚ KN

B.2.8

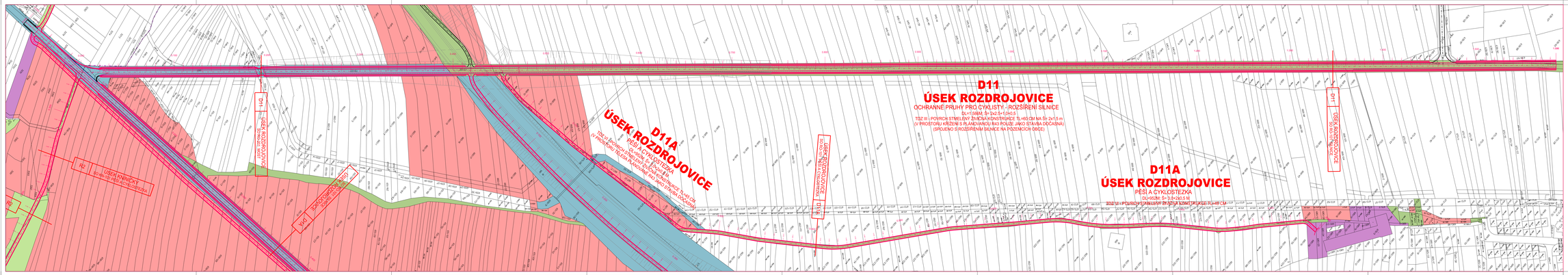

LEGENDA :

OSA STEZKY	NAJETÝ PRAVNÍCH OSOB	HRANICE D100	
HRANA ZPEVNĚNÝCH PLOCH	NAJETÝ FYZICKÝCH OSOB	HRANICE Q25	
DEFINITIVNÍ HRANY	NAJETÝ OBEC	HRANICE Q0	
STAVAJÍCÍ HRANY	NAJETÝ ČR		
NATAŽTE	NAJETÝ ČR - SŽDC		
ZAMĚŘENÍ	PARCELA ZPF		
	PARCELA KUPEL		

B

Souřadnicový systém JTSK
Výškový systém Bpv

HLAVNÍ PROJEKTANT STAVBY	
HLAVNÍ INŽENÝR PROJEKTU	ING. KOVÁČ ZDENĚK

ADOS

VEDOUCÍ PROJEKTANT	ZODPOV. PROJEKTANT	VYPRACOVAL	KONTROLOVAL	AlternativaInženýrskáStudio
ING. KOVÁČ ZDENĚK	ING. KOVÁČ ZDENĚK	ING. KOVÁČ ZDENĚK	ING. EVA PAPOUŠKOVÁ	ING. EVA PAPOUŠKOVÁ ING. ZDENĚK KOVÁČ AKADEMICKÝ ARCHITEKT ING. ARCH. ZDENĚK KOVÁČ AUTORIZOVANÝ ARCHITEKT ČKAIT 0400 0
INVESTOR:	MĚSTO BRNO	KRAJ:	JIHOMORAVSKÝ	DATUM: MARZEC FORMÁT: A4
STUDIE CYKLOSTEZKY				ČÍSLO: 1010
BRNO-JINAČOVICE-KUŘIM				ČÍSLO ZAKÁZKY: 17-208
ÚSEK D11 KNÍNIČKY-ROZDROJOVICE				MĚŘÍTKO: M 1:1000
SITUACE MAJETKOPRÁVNÍCH VZTAHŮ NA PODKLADĚ KN				ČÁSLO PŘÍLOHY: B.2.9.

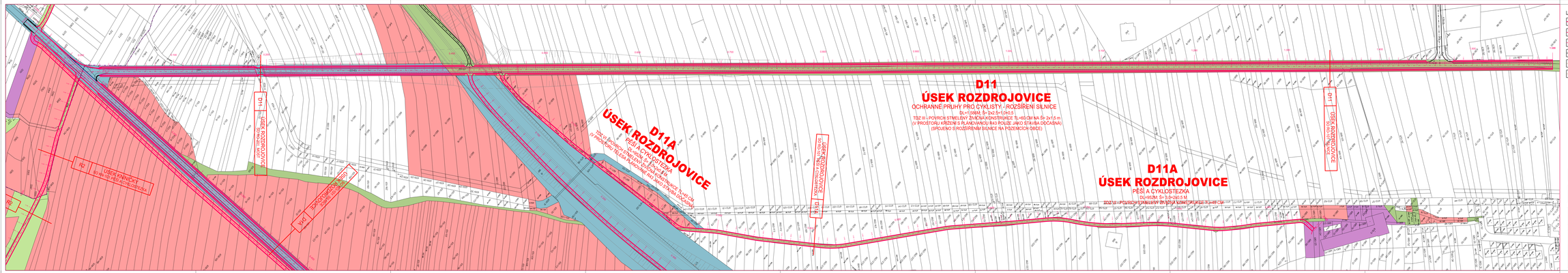

LEGENDA :

OSA STEZKY	NAJETÝ PRAVNÍCH OSOB	HRANICE D100	
HRANA ZPEVNĚNÝCH PLOCH	NAJETÝ FYZICKÝCH OSOB	HRANICE Q25	
DEFINITIVNÍ HRANY	NAJETÝ OBEC	HRANICE Q0	
STAVAJÍCÍ HRANY	NAJETÝ ČR		
NATAŽTE	NAJETÝ ČR - SŽDC		
ZAMĚŘENÍ	PARCELA ZPF		
	PARCELA KUPEL		

B

Souřadnicový systém JTSK
Výškový systém Bpv

HLAVNÍ PROJEKTANT STAVBY	
HLAVNÍ INŽENÝR PROJEKTU	ING. KOVÁČ ZDENĚK

ADOS

VEDOUCÍ PROJEKTANT	ZODPOV. PROJEKTANT	VYPRACOVAL	KONTROLOVAL	AlternativaInženýrskáStudio
ING. KOVÁČ ZDENĚK	ING. KOVÁČ ZDENĚK	ING. KOVÁČ ZDENĚK	ING. EVA PAPOUŠKOVÁ	ING. EVA PAPOUŠKOVÁ ING. ZDENĚK KOVÁČ AKADEMICKÝ ARCHITEKT ING. ARCH. ZDENĚK KOVÁČ AUTORIZOVANÝ ARCHITEKT ČKAIT 0400 0
INVESTOR:	MĚSTO BRNO	KRAJ:	JIHOMORAVSKÝ	DATUM: MARZEC FORMÁT: A4
STUDIE CYKLOSTEZKY				ČÍSLO: 1010
BRNO-JINAČOVICE-KUŘIM				ČÍSLO ZAKÁZKY: 17-208
ÚSEK D11 KNÍNIČKY-ROZDROJOVICE				MĚŘÍTKO: M 1:1000
SITUACE MAJETKOPRÁVNÍCH VZTAHŮ NA PODKLADĚ KN				ČÁSLO PŘÍLOHY: B.2.9.

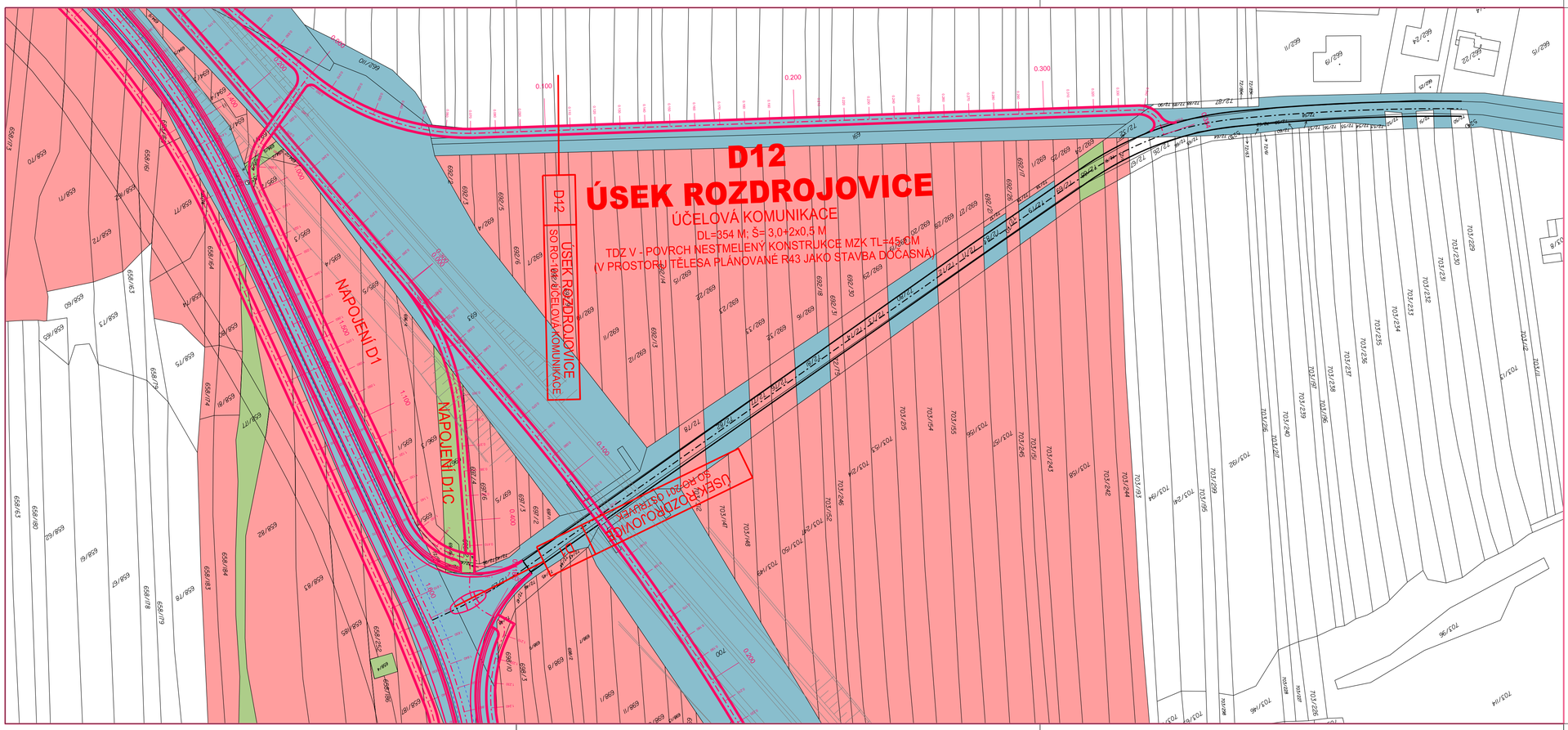

LEGENDA :

- OSA STEZKY
- HRANA ZPEVNĚNÝCH PLOCH
- OSTATNÍ HRANY
- STÁVAJÍCÍ HRANY
- KATASTR
- ZAMĚŘENÍ
- MAJETKY PRÁVNICKÁ OSOBA
- MAJETKY FYZICKÁ OSOBA
- MAJETKY OBEC
- MAJETKY ČR
- MAJETKY ČR - SŽDC
- PARCELA ZPF
- PARCELA PUPFL
- HRANICE Q100
- HRANICE Q20
- HRANICE Q5

B

Souřadnicový systém JTSK
Výškový systém Bpv

HLAVNÍ PROJEKTANT STAVBY		
HLAVNÍ INŽENÝR PROJEKTU	ING. ADOLF JEBAVÝ	

ADOS

ING. ADOLF JEBAVÝ
SAMOSTATNÝ PROJEKTANT
office: Františkánská 6, 602 00 Brno
email: jebavy@ados.cx,
tel.: +420 604 730 164

VEDOUCÍ PROJEKTANT	ZODPOV. PROJEKTANT	VYPRACOVAL	KONTROLOVAL
ING. ADOLF JEBAVÝ	ING. ADOLF JEBAVÝ	ING. ADOLF JEBAVÝ	ING. EVA POKORNÁ

AlternativníDopravníStudio
ING. EVA POKORNÁ, AUTORIZOVANÝ INŽENÝR
V OBORU DOPRAVNÍ STAVBY
V SEZNAMU AUTORIZOVANÝCH OSOB
VEDENÝCH ČKAIT JE VEDEN PODČÍSLEM 1001904

OBJEDNATEL	MĚSTO BRNO	KRAJ	JIHOMORAVSKÝ

STUDIE CYKLOSTEZKY

BRNO-JINAČOVICE-KUŘIM

ÚSEK D12 ROZDROJOVICE-JINAČOVICE

SITUACE MAJETKOPRÁVNÍCH VZTAHŮ NA PODKLADĚ KN

DATUM	04/2017
FORMÁT	A4
ÚČEL	STU
ČÍSLO ZAKÁZKY	17_026
MĚŘÍTKO	M 1:1000
ČÍSLO PARÉ	
ČÍSLO VÝKRESU	B.2.10

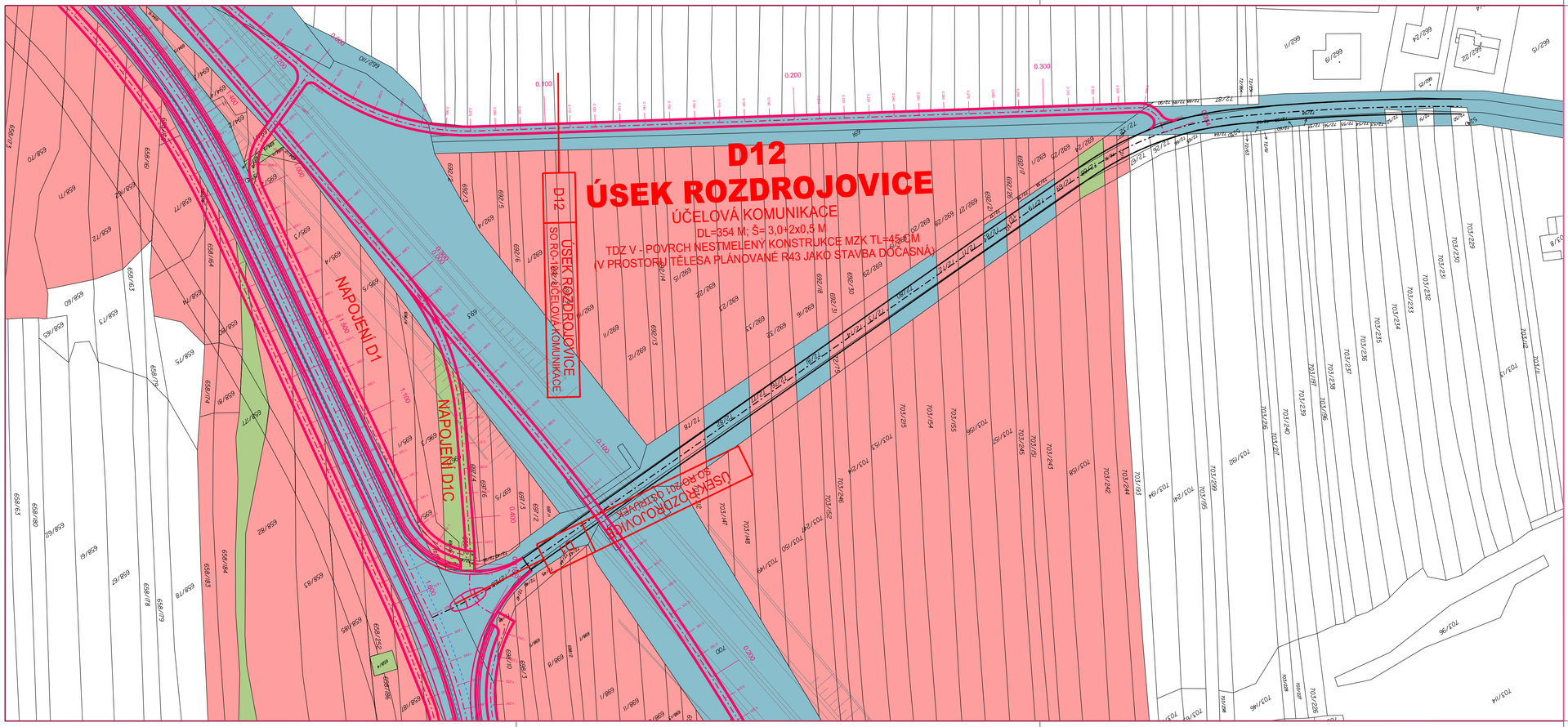

LEGENDA :

- OSA STEZKY
- HRANA ZPEVNĚNÝCH PLOCH
- OSTATNÍ HRANY
- STÁVAJÍCÍ HRANY
- KATASTR
- ZAMĚŘENÍ
- MAJETKY PRÁVNICKÁ OSOBA
- MAJETKY FYZICKÁ OSOBA
- MAJETKY OBEC
- MAJETKY ČR
- MAJETKY ČR - SŽDC
- PARCELA ZPF
- PARCELA PUPFL
- HRANICE Q100
- HRANICE Q20
- HRANICE Q5

B

Souřadnicový systém JTSK
Výškový systém Bpv

HLAVNÍ PROJEKTANT STAVBY
HLAVNÍ INŽENÝR PROJEKTU ING. ADOLF JEBAVÝ

ADOS

ING. ADOLF JEBAVÝ
SAMOSTATNÝ PROJEKTANT
office: Františkánská 6, 602 00 Brno
email: jebavy@ados.cx,
tel.: +420 604 730 164

VEDOUCÍ PROJEKTANT: ING. ADOLF JEBAVÝ
ZODPOV. PROJEKTANT: ING. ADOLF JEBAVÝ
VYPRACOVAL: ING. ADOLF JEBAVÝ
KONTROLOVAL: ING. EVA POKORNÁ

AlternativníDopravníStudio
ING. EVA POKORNÁ, AUTORIZOVANÝ INŽENÝR
V OBORU DOPRAVNÍ STAVBY
V SEZNAMU AUTORIZOVANÝCH OSOB
VEDENÝCH ČKAIT JE VEDEN PODČÍSLEM 1001904

OBJEDNATEL: MĚSTO BRNO
KRAJ: JIHOMORAVSKÝ

STUDIE CYKLOSTEZKY
BRNO-JINAČOVICE-KUŘIM
ÚSEK D12 ROZDROJOVICE-JINAČOVICE
SITUACE MAJETKOPRÁVNÍCH VZTAHŮ NA PODKLADĚ KN

DATUM 04/2017
FORMÁT A4
ÚČEL STU
ČÍSLO ZAKÁZKY 17_026
MĚŘÍTKO M 1:1000
ČÍSLO PARÉ
ČÍSLO VÝKRESU B.2.10

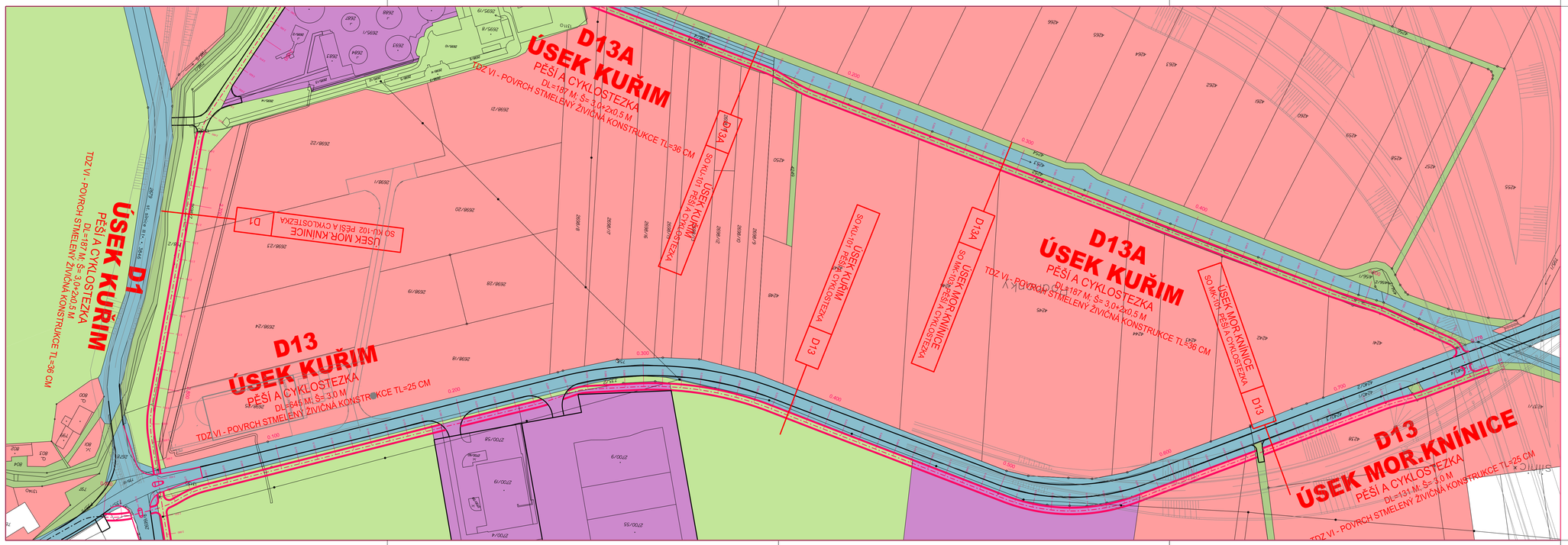

LEGENDA :

OSA STEZKY	MAJETKY PRÁVNICKÁ OSOBA	HRANICE Q100
HRANA ZPEVNĚNÝCH PLOCH	MAJETKY FYZICKÁ OSOBA	HRANICE Q20
OSTATNÍ HRANY	MAJETKY OBEC	HRANICE Q5
STÁVAJÍCÍ HRANY	MAJETKY ŘÁ	
KATASTR	MAJETKY ŘÁ - SŽDC	
ZAMĚŘENÍ	PARCELA ZPF	
	PARCELA PUPFL	

B

Souřadnicový systém JTSK
Výškový systém Bpv

HLAVNÍ PROJEKTANT STAVBY

HLAVNÍ INŽENÝR PROJEKTU | ING. ADOLF JEBAVÝ

ADOS

ING. ADOLF JEBAVÝ
SAMOSTATNÝ PROJEKTANT
office: Františkánská 8, 602 00 Brno
email: jebavy@ados.cz,
tel.: +420 604 730 164

VEDOUCÍ PROJEKTANT	ZODPOV. PROJEKTANT	VYPRACOVAL	KONTROLOVAL	AlternativniDopravniStudio
ING. ADOLF JEBAVÝ	ING. ADOLF JEBAVÝ	ING. ADOLF JEBAVÝ	ING. EVA POKORNÁ	ING. EVA POKORNÁ, AUTORIZOVANÝ INŽENÝR, OBOR: DOPRAVNÍ STAVBY, V SEZNAMU AUTORIZOVANÝCH OSOB VEŘEJNÝCH ZAKÁZ JE VEDEN POD ČÍSLEM 1001604
OBJEDNATEL	MĚSTO BRNO	KRAJ	JIHOMORAVSKÝ	DATUM: 04/2017

STUDIE CYKLOSTEZKY

BRNO-JINAČOVICE-KUŘIM

ÚSEK D13 KUŘIM -MORAVSKÉ KNÍNICE

SITUACE MAJETKOPRÁVNÍCH VZTAHŮ NA PODKLADĚ KN

FORMÁT	A4
ÚČEL	STU
ČÍSLO ZAKÁZKY	17_026
MĚŘÍTKO	M 1:1000
ČÍSLO PARÉ	ČÍSLO VÝKRESU B.2.11

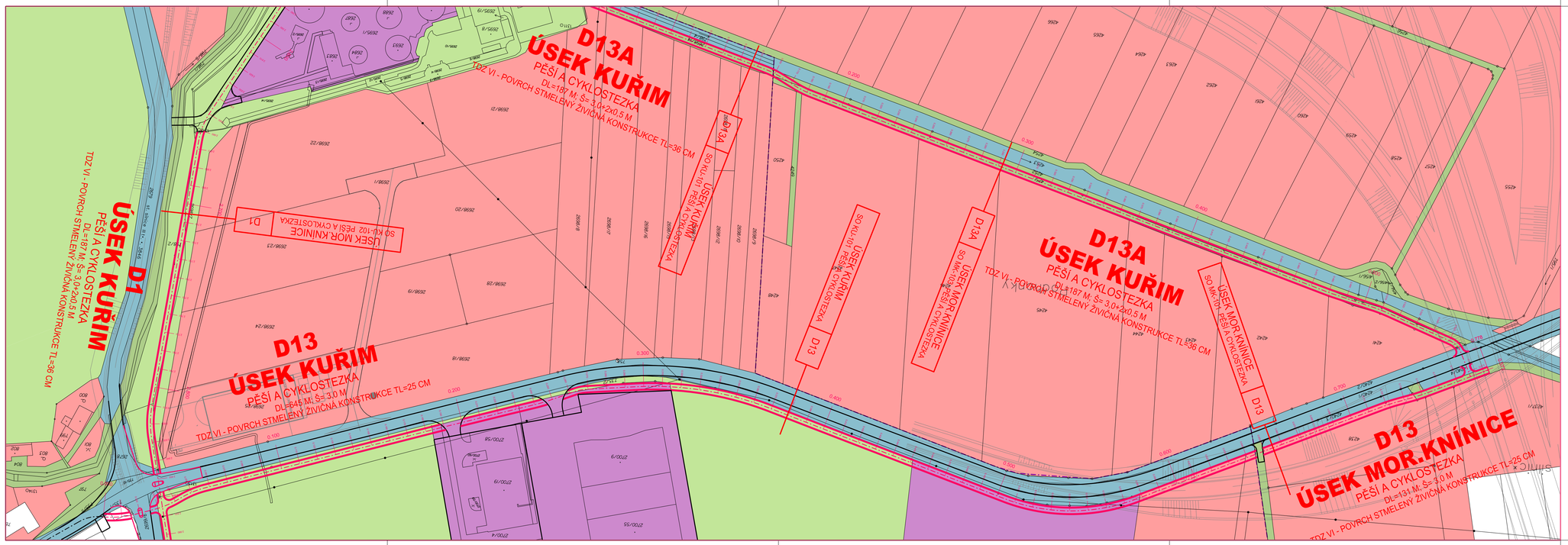

LEGENDA :

OSA STEZKY	MAJETKY PRÁVNICKÁ OSOBA	HRANICE Q100
HRANA ZPEVNĚNÝCH PLOCH	MAJETKY FYZICKÁ OSOBA	HRANICE Q20
OSTATNÍ HRANY	MAJETKY OBEC	HRANICE Q5
STÁVAJÍCÍ HRANY	MAJETKY ŘÁ	
KATASTR	MAJETKY ŘÁ - SŽDC	
ZAMĚŘENÍ	PARCELA ZPF	
	PARCELA PUPFL	

B

Souřadnicový systém JTSK
Výškový systém Bpv

HLAVNÍ PROJEKTANT STAVBY

HLAVNÍ INŽENÝR PROJEKTU | ING. ADOLF JEBAVÝ

ADOS

ING. ADOLF JEBAVÝ
SAMOSTATNÝ PROJEKTANT
office: Františkánská 8, 602 00 Brno
email: jebavy@ados.cz,
tel.: +420 604 730 164

VEDOUCÍ PROJEKTANT	ZODPOV. PROJEKTANT	VYPRACOVAL	KONTROLOVAL	AlternativniDopravniStudio
ING. ADOLF JEBAVÝ	ING. ADOLF JEBAVÝ	ING. ADOLF JEBAVÝ	ING. EVA POKORNÁ	ING. EVA POKORNÁ, AUTORIZOVANÝ INŽENÝR, OBOR: DOPRAVNÍ STAVBY, V SEZNAMU AUTORIZOVANÝCH OSOB VEŘEJNÝCH ZAKÁZ JE VEDEN POD ČÍSLEM 1001604
OBJEDNATEL	MĚSTO BRNO	KRAJ	JIHOMORAVSKÝ	DATUM: 04/2017

STUDIE CYKLOSTEZKY

BRNO-JINAČOVICE-KUŘIM

ÚSEK D13 KUŘIM -MORAVSKÉ KNÍNICE

SITUACE MAJETKOPRÁVNÍCH VZTAHŮ NA PODKLADĚ KN

FORMÁT	A4
ÚČEL	STU
ČÍSLO ZAKÁZKY	17_026
MĚŘÍTKO	M 1:1000
ČÍSLO PARÉ	ČÍSLO VÝKRESU B.2.11

LEGENDA :

OSA STEZKY	MAJETKY PRÁVNICKÁ OSOBA	HRANICE Q100
HRANA ZPEVNĚNÝCH PLOCH	MAJETKY FYZICKÁ OSOBA	HRANICE Q20
OSTATNÉ HRANY	MAJETKY OBEC	HRANICE Q5
STÁVAJÍCÍ HRANY	MAJETKY ŘÁ	
KATASTR	MAJETKY ŘÁ - SŽDC	
ZAMĚŘENÍ	PARCELA ZPF	
	PARCELA PUPFL	

B

Souřadnicový systém JTSK
Výškový systém Bpv

HLAVNÍ PROJEKTANT STAVBY		ADOS
HLAVNÍ INŽENÝR PROJEKTU	ING. ADOLF JEBAVÝ	

ING. ADOLF JEBAVÝ
SAMOSTATNÝ PROJEKTANT
office: Pavlíčkova 6, 602 00 Brno
IČO: 44 994 575
tel.: +420 549 732 144

VEDOUCÍ PROJEKTANT	ZODPOV. PROJEKTANT	VYPRACOVAL	KONTROLOVAL	AlternativníDopravníStudie
ING. ADOLF JEBAVÝ	ING. ADOLF JEBAVÝ	ING. ADOLF JEBAVÝ	ING. EVA POKORNÁ	ING. EVA POKORNÁ, AUTORIZOVANÝ INŽENÝR Pavlíčkova 6, 602 00 Brno IČO:69614170, DIČ:CZ6912130518 REGISTR Část A: MSDORO-DIL 08 Brno
OBJEDNATEL	MĚSTO BRNO	KRAJ	JIHOMORAVSKÝ	DATUM / 04/2017
				FORMÁT / A4
				ÚČEL / STU
				ČÍSLO ZAKÁZKY / 17 226
				MĚŘÍTKO / M 1:1000
				ČÍSLO PARÉ / ČÍSLO VÝKRESU B.2.12

STUDIE CYKLOSTEZKY

BRNO-JINAČOVICE-KUŘIM

ÚSEK R1 KNÍNIČKY-ROZDROJOVICE-KOMÍN

SITUACE MAJETKOPRÁVNÍCH VZTAHŮ NA PODKLADĚ KN

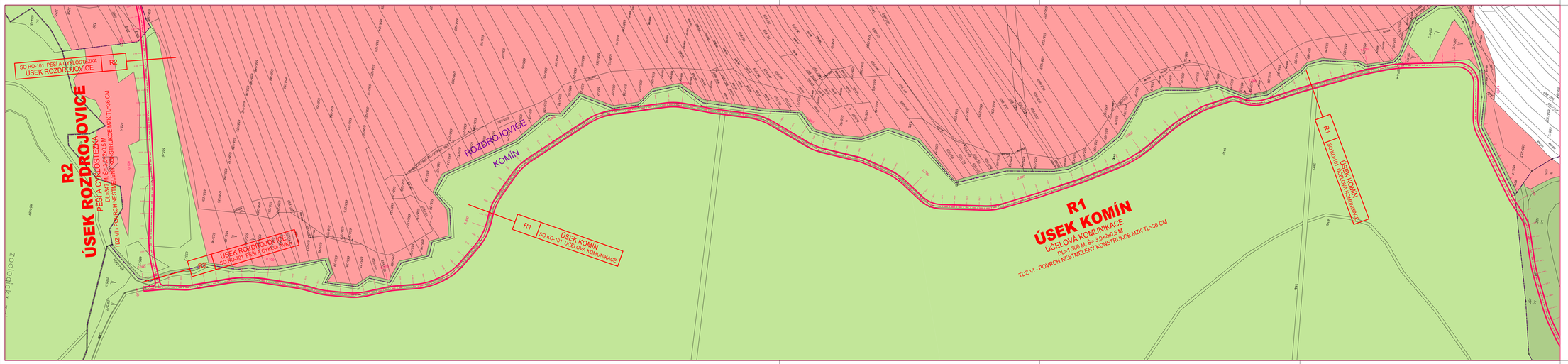

LEGENDA :

OSA STEZKY	MAJETKY PRÁVNICKÁ OSOBA	HRANICE Q100
HRANA ZPEVNĚNÝCH PLOCH	MAJETKY FYZICKÁ OSOBA	HRANICE Q20
OSTATNÉ HRANY	MAJETKY OBEC	HRANICE Q5
STÁVAJÍCÍ HRANY	MAJETKY ŘÁ	
KATASTR	MAJETKY ŘÁ - SŽDC	
ZAMĚŘENÍ	PARCELA ZPF	
	PARCELA PUPFL	

B

Souřadnicový systém JTSK
Výškový systém Bpv

HLAVNÍ PROJEKTANT STAVBY		ADOS
HLAVNÍ INŽENÝR PROJEKTU	ING. ADOLF JEBAVÝ	

ING. ADOLF JEBAVÝ
SAMOSTATNÝ PROJEKTANT
office: Pavlíčkova 6, 602 00 Brno
IČO: 44 994 575
tel.: +420 549 732 144

VEDOUCÍ PROJEKTANT	ZODPOV. PROJEKTANT	VYPRACOVAL	KONTROLOVAL	AlternativníDopravníStudie
ING. ADOLF JEBAVÝ	ING. ADOLF JEBAVÝ	ING. ADOLF JEBAVÝ	ING. EVA POKORNÁ	ING. EVA POKORNÁ, AUTORIZOVANÝ INŽENÝR Pavlíčkova 6, 602 00 Brno IČO:69614170, DIČ:CZ6912130518 REGISTR Část A: MSDORO-DIL 08 Brno
OBJEDNATEL	MĚSTO BRNO	KRAJ	JIHOMORAVSKÝ	DATUM / 04/2017
				FORMÁT / A4
				ÚČEL / STU
				ČÍSLO ZAKÁZKY / 17 226
				MĚŘÍTKO / M 1:1000
				ČÍSLO PARÉ / ČÍSLO VÝKRESU B.2.12

STUDIE CYKLOSTEZKY

BRNO-JINAČOVICE-KUŘIM

ÚSEK R1 KNÍNIČKY-ROZDROJOVICE-KOMÍN

SITUACE MAJETKOPRÁVNÍCH VZTAHŮ NA PODKLADĚ KN

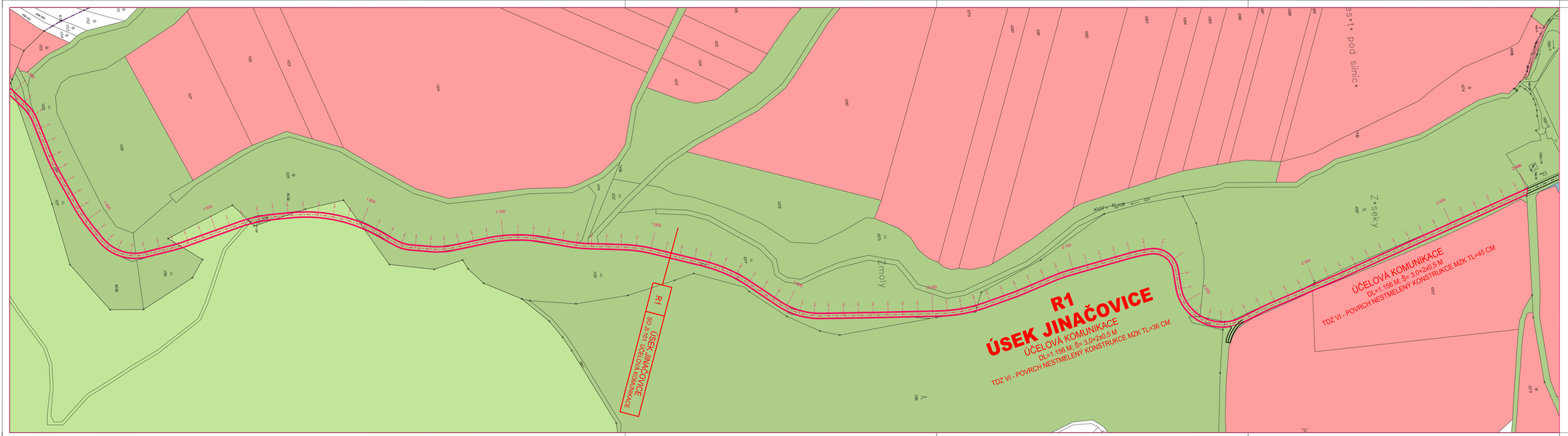

LEGENDA :

OSA STEZKY	MAJETKY PRÁVNICKÁ OSOBA	HRANICE Q100
HRANA ZPEVNĚNÝCH PLOCH	MAJETKY FYZICKÁ OSOBA	HRANICE Q20
OSTATNÍ HRANY	MAJETKY OBEC	HRANICE Q5
STÁVAJÍCÍ HRANY	MAJETKY ČR	
KATASTR	MAJETKY ČR - SŽDC	
ZAMĚŘENÍ	PARCELA ZPF	
	PARCELA PUPFL	

B

Souřadnicový systém JTSK
Výškový systém Bpv

HLAVNÍ PROJEKTANT STAVBY

HLAVNÍ INŽENÝR PROJEKTU: ING. ADOLF JEBÁVÝ

ADOS

ING. ADOLF JEBÁVÝ
SAMOSTATNÝ PROJEKTANT
office: Františkánská 6, 602 00 Brno
email: jebavy@atbs.cz
MŁ.: +420 604 730 164

VEDOUCÍ PROJEKTANT	ZODPOV. PROJEKTANT	VYPRACOVAL	KONTROLOVAL
ING. ADOLF JEBÁVÝ	ING. ADOLF JEBÁVÝ	ING. ADOLF JEBÁVÝ	ING. EVA POKORNÁ
			Pokorná
OBJEDNATEL	MĚSTO BRNO	KRAJ	JIHOMORAVSKÝ

AlternativníDopravníStudio
ING. EVA POKORNÁ, AUTORIZOVANÝ INŽENÝR
V OBORU DOPRAVNÍ STAVBY
V ROZSAHU AUTORIZOVANÝCH OSOB
VEDOUCÍCH ZAKÁZEK VE SMYSLU ČKAIT

DATUM	04/2017
FORMÁT	A4
ÚČEL	STU
ČÍSLO ZAKÁZKY	17_026
MĚŘÍTKO	M 1:1000
ČÍSLO PARÉ	ČÍSLO VÝKRESU B.2.13

STUDIE CYKLOSTEZKY
BRNO-JINAČOVICE-KUŘIM
ÚSEK R1 KOMÍN-JINAČOVICE

SITUACE MAJETKOPRÁVNÍCH VZTAHŮ NA PODKLADĚ KN

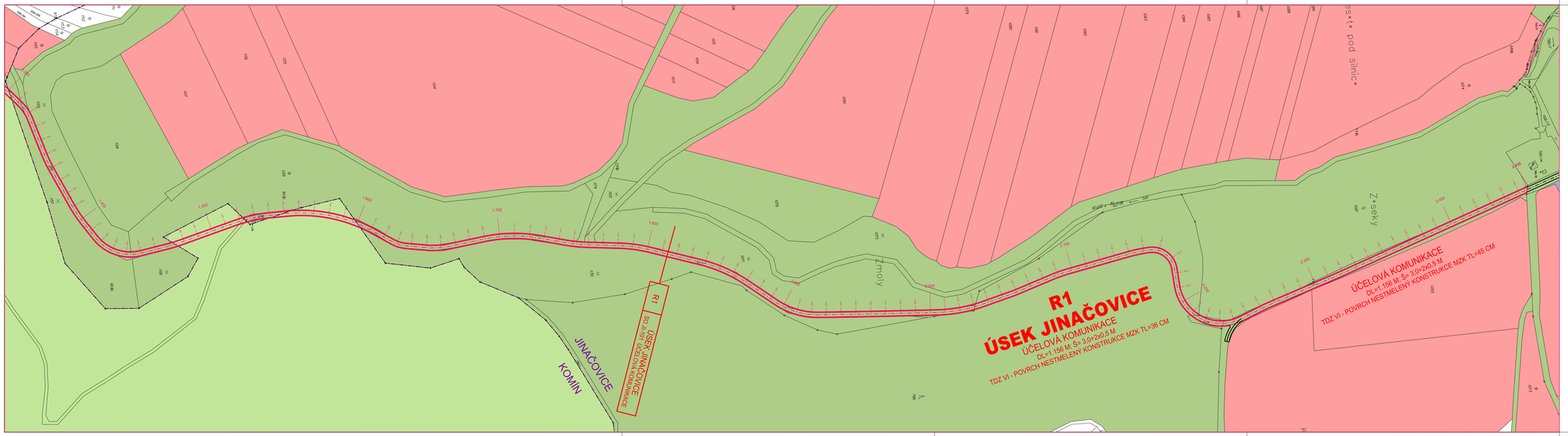

LEGENDA :

OSA STEZKY	MAJETKY PRÁVNICKÁ OSOBA	HRANICE Q100
HRANA ZPEVNĚNÝCH PLOCH	MAJETKY FYZICKÁ OSOBA	HRANICE Q20
OSTATNÍ HRANY	MAJETKY OBEC	HRANICE Q5
STÁVAJÍCÍ HRANY	MAJETKY ČR	
KATASTR	MAJETKY ČR - SŽDC	
ZAMĚŘENÍ	PARCELA ZPF	
	PARCELA PUPFL	

B

Souřadnicový systém JTSK
Výškový systém Bpv

HLAVNÍ PROJEKTANT STAVBY

HLAVNÍ INŽENÝR PROJEKTU: ING. ADOLF JEBÁVÝ

ADOS

ING. ADOLF JEBÁVÝ
SAMOSTATNÝ PROJEKTANT
office: Františkánská 6, 602 00 Brno
email: jebavy@atbs.cz
MŁ.: +420 604 730 164

VEDOUCÍ PROJEKTANT	ZODPOV. PROJEKTANT	VYPRACOVAL	KONTROLOVAL
ING. ADOLF JEBÁVÝ	ING. ADOLF JEBÁVÝ	ING. ADOLF JEBÁVÝ	ING. EVA POKORNÁ
			Pokorná
OBJEDNATEL	MĚSTO BRNO	KRAJ	JIHOMORAVSKÝ

AlternativníDopravníStudio
ING. EVA POKORNÁ, AUTORIZOVANÝ INŽENÝR
V OBORU DOPRAVNÍ STAVBY
V ROZSAHU AUTORIZOVANÝCH OSOB
VEDOUCÍCH ZAKÁZEK VE SMYSLU ČKAIT

DATUM	04/2017
FORMÁT	A4
ÚČEL	STU
ČÍSLO ZAKÁZKY	17_026
MĚŘÍTKO	M 1:1000
ČÍSLO PARÉ	ČÍSLO VÝKRESU B.2.13

STUDIE CYKLOSTEZKY
BRNO-JINAČOVICE-KUŘIM
ÚSEK R1 KOMÍN-JINAČOVICE

SITUACE MAJETKOPRÁVNÍCH VZTAHŮ NA PODKLADĚ KN

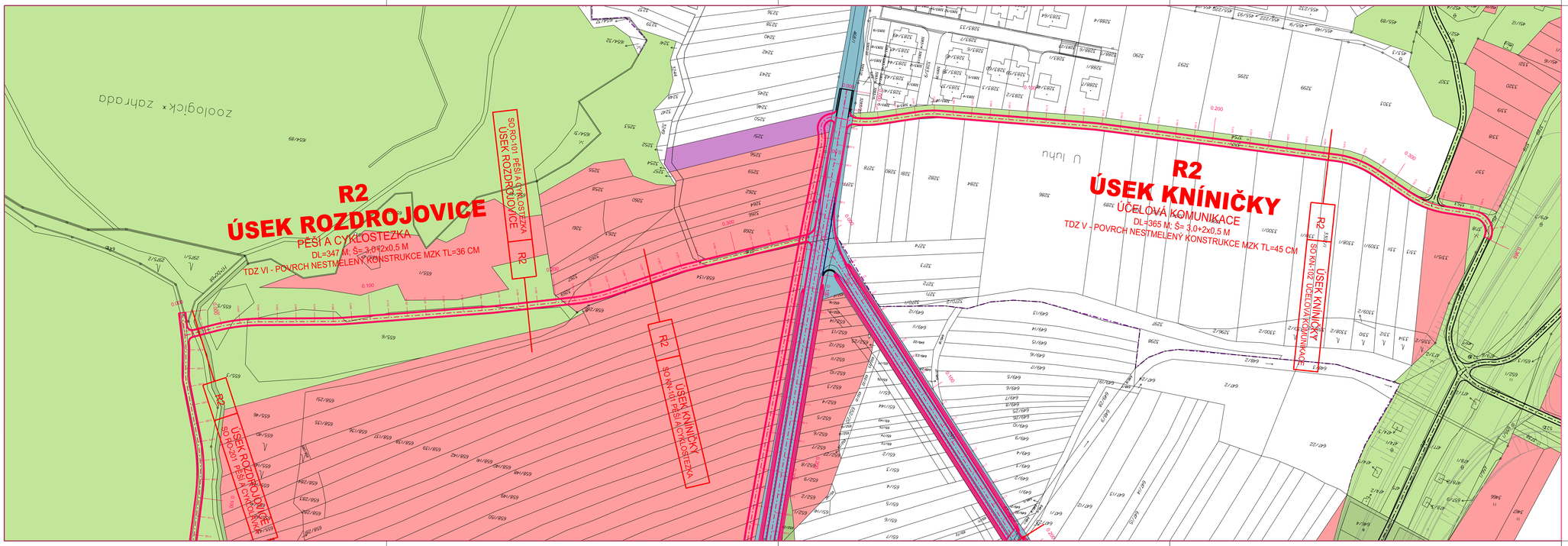

LEGENDA :

- OSA STEZKY
- HRANA ZPEVNĚNÝCH PLOCH
- OSTATNÍ HRANY
- STÁVAJÍCÍ HRANY
- KATASTR
- ZAMĚŘENÍ
- MAJETKY PRÁVNICKÁ OSOBA
- MAJETKY FYZICKÁ OSOBA
- MAJETKY OBEC
- MAJETKY ČR
- MAJETKY ČR - SŽDC
- PARCELA ZPF
- PARCELA PUPFL
- HRANICE Q100
- HRANICE Q20
- HRANICE Q5

Souřadnicový systém JTSK
Výškový systém Bpv

B

HLAVNÍ PROJEKTANT STAVBY		ADOS
HLAVNÍ INŽENÝR PROJEKTU	ING. ADOLF JEBÁVÝ	

ING. ADOLF JEBÁVÝ
SAMOSTATNÝ PROJEKTANT
office: Františkánská 6, 602 00 Brno
email: jebavy@ados.cz,
tel.: +420 604 730 164

VEDOUCÍ PROJEKTANT	ZODPOV. PROJEKTANT	VYPRACOVAL	KONTROLOVAL	AlternativníDopravnýStudio
ING. ADOLF JEBÁVÝ	ING. ADOLF JEBÁVÝ	ING. ADOLF JEBÁVÝ	ING. EVA POKORNÁ	ING. EVA POKORNÁ, AUTORIZOVANÝ INŽENÝR V OBORU DOPRAVNÍ STAVBY VEŘEJNÝCH DAT JE VEDENO PODČÍSLEM 5011664
OBJEDNATEL	MĚSTO BRNO	KRAJ	JIHOMORAVSKÝ	

STUDIE CYKLOSTEZKY

BRNO-JINAČOVICE-KUŘIM

ÚSEK R2 KOMÍN-ROZDROJOVICE-KNÍNIČKY

SITUACE MAJETKOPRÁVNÍCH VZTAHŮ NA PODKLADĚ KN

DATUM	04/2017
FORMÁT	A4
ÚČEL	STU
ČÍSLO ZAKÁZKY	17_026
MĚŘÍTKO	M 1:1000
ČÍSLO PARÉ	ČÍSLO VÝKRESU B.2.14

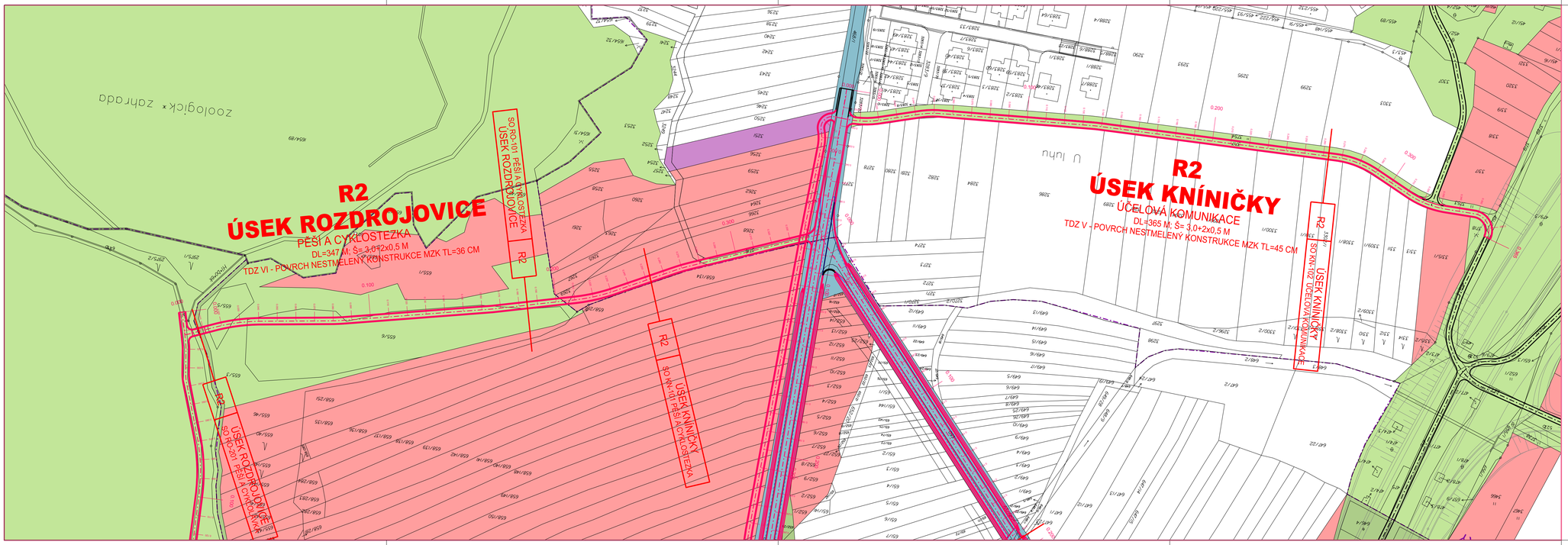

LEGENDA :

- OSA STEZKY
- HRANA ZPEVNĚNÝCH PLOCH
- OSTATNÍ HRANY
- STÁVAJÍCÍ HRANY
- KATASTR
- ZAMĚŘENÍ
- MAJETKY PRÁVNICKÁ OSOBA
- MAJETKY FYZICKÁ OSOBA
- MAJETKY OBEC
- MAJETKY ČR
- MAJETKY ČR - SŽDC
- PARCELA ZPF
- PARCELA PUPFL
- HRANICE Q100
- HRANICE Q20
- HRANICE Q5

Souřadnicový systém JTSK
Výškový systém Bpv

B

HLAVNÍ PROJEKTANT STAVBY — ADOS

HLAVNÍ INŽENÝR PROJEKTU: ING. ADOLF JEBÁVÝ

ING. ADOLF JEBÁVÝ, SAMOSTATNÝ PROJEKTANT, office: Františkánská 6, 602 00 Brno, email: jebavy@ados.cz, tel.: +420 604 730 164

VEDOUCÍ PROJEKTANT: ING. ADOLF JEBÁVÝ | ZODPOV. PROJEKTANT: ING. ADOLF JEBÁVÝ | VYPRACOVAL: ING. ADOLF JEBÁVÝ | KONTROLOVAL: ING. EVA POKORNÁ | AlternativníDopravnýStudio

ING. EVA POKORNÁ, AUTORIZOVANÝ INŽENÝR V OBORU DOPRAVNÍ STAVBY VEŘEJNÝCH DAT JE VEDENO PODČÍSLEM 5011664

OBJEDNATEL: MĚSTO BRNO | KRAJ: JIHOMORAVSKÝ

STUDIE CYKLOSTEZKY

BRNO-JINAČOVICE-KUŘIM

ÚSEK R2 KOMÍN-ROZDROJOVICE-KNÍNIČKY

SITUACE MAJETKOPRÁVNÍCH VZTAHŮ NA PODKLADĚ KN

DATUM 04/2017 | FORMÁT A4 | ÚČEL STU | ČÍSLO ZAKÁZKY 17_026 | MĚŘÍTKO M 1:1000 | ČÍSLO PARÉ | ČÍSLO VÝKRESU B.2.14

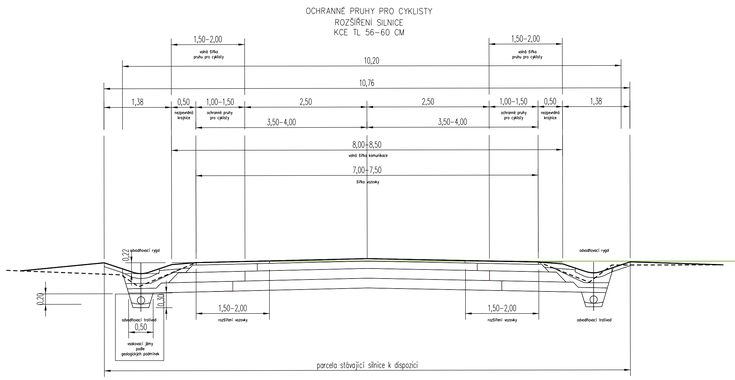

PŘEDPOKLÁDANÉ NÁKLADY
2.500,– Kč/m2

ÚČELOVÁ KOMUNIKACE ŽIVIČNÁ KCE
(S PROVOZEM VOZIDEL ZEMĚDĚLSKÉ TECHNIKY)
KCE TL 45 CM

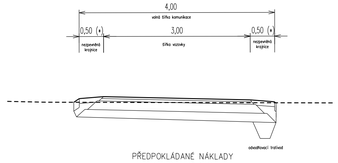

PŘEDPOKLÁDANÉ NÁKLADY
1.500,– Kč/m2

ÚČELOVÁ KOMUNIKACE ZEMĚDĚLSKÉ DRUŽSTVO
(S PROVOZEM VOZIDEL ZEMĚDĚLSKÉ TECHNIKY)
KCE TL 20 CM



PŘEDPOKLÁDANÉ NÁKLADY
600,– Kč/m2

STEZKA PRO CHODCE A CYKLISTY
ŽIVIČNÁ KCE
KCE TL 36 CM

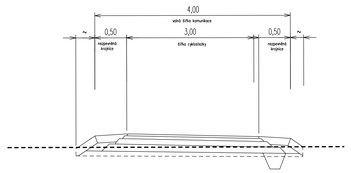

PŘEDPOKLÁDANÉ NÁKLADY
1.200,– Kč/m2

ÚČELOVÁ KOMUNIKACE KCE MZK
(S PROVOZEM VOZIDEL ZEMĚDĚLSKÉ TECHNIKY)
KCE TL 45 CM

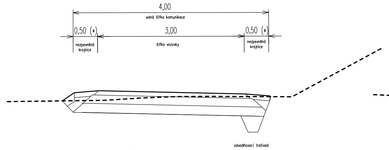

PŘEDPOKLÁDANÉ NÁKLADY
1.200,– Kč/m2

STEZKA PRO CHODCE A CYKLISTY
ŽIVIČNÁ KCE V OBRUBÁCH
KCE TL 36 CM

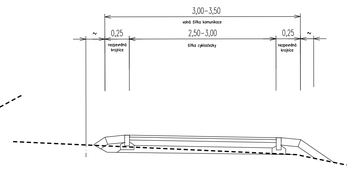

PŘEDPOKLÁDANÉ NÁKLADY
1.200,– Kč/m2

STEZKA PRO CHODCE A CYKLISTY
KCE MZK
KCE TL 36 CM

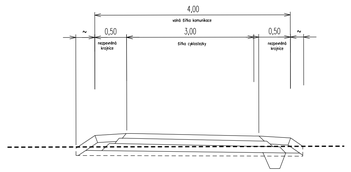

PŘEDPOKLÁDANÉ NÁKLADY
1.200,– Kč/m2

B

HLAVNÍ PROJEKTANT STAVBY		ADOS
HLAVNÍ INŽENÝR PROJEKTU	ING. ADOLF JEBÁVÝ	

ING. ADOLF JEBÁVÝ
SAMOSTATNÝ PROJEKTANT
office: Františkánská 8, 602 00 Brno
email: jebavy@atlas.cz,
tel.: +420 604 730 164

VEDOUCÍ PROJEKTANT	ZODPOV. PROJEKTANT	VYPRACOVAL	KONTROLOVAL
ING. ADOLF JEBÁVÝ	ING. ADOLF JEBÁVÝ	ING. ADOLF JEBÁVÝ	ING. EVA POKORNÁ

AlternativníDopravníStudie
ING. EVA POKORNÁ, AUTORIZOVANÝ INŽENÝR
V OBORU DOPRAVNÍ STAVBY
V SEZNAMU AUTORIZOVANÝCH OSOB
VEDENÝCH ČKAIT JE VEDEN POD ČÍSLEM 1001904

OBJEDNATEL	MĚSTO BRNO	KRAJ	JIHOMORAVSKÝ

STUDIE CYKLOSTEZKY

CYKLOSTEZKA BRNO-VÍDEŇ

GRAFICKÉ PŘÍLOHY

VZOROVÉ PŘÍČNÉ ŘEZY

DATUM	04/2017
FORMÁT	A4
ÚČEL	STU
ČÍSLO ZAKÁZKY	17_026
MĚŘÍTKO	1:100
ČÍSLO PARÉ	ČÍSLO VÝKRESU B.3

OCHRANNÉ PRUHY PRO CYKLISTY
ROZŠÍŘENÍ SILNICE
KCE TL 56-60 CM

PŘEDPOKLÁDANÉ NÁKLADY
2.500,– Kč/m2

ÚČELOVÁ KOMUNIKACE ŽIVIČNÁ KCE
(S PROVOZEM VOZIDEL ZEMĚDĚLSKÉ TECHNIKY)
KCE TL 45 CM

PŘEDPOKLÁDANÉ NÁKLADY
1.500,– Kč/m2

ÚČELOVÁ KOMUNIKACE ZEMĚDĚLSKÉ DRUŽSTVO
(S PROVOZEM VOZIDEL ZEMĚDĚLSKÉ TECHNIKY)
KCE TL 20 CM

PŘEDPOKLÁDANÉ NÁKLADY
600,– Kč/m2

STEZKA PRO CHODCE A CYKLISTY
ŽIVIČNÁ KCE
KCE TL 36 CM

PŘEDPOKLÁDANÉ NÁKLADY
1.200,– Kč/m2

ÚČELOVÁ KOMUNIKACE KCE MZK
(S PROVOZEM VOZIDEL ZEMĚDĚLSKÉ TECHNIKY)
KCE TL 45 CM

PŘEDPOKLÁDANÉ NÁKLADY
1.200,– Kč/m2

STEZKA PRO CHODCE A CYKLISTY
ŽIVIČNÁ KCE V OBRUBÁCH
KCE TL 36 CM

PŘEDPOKLÁDANÉ NÁKLADY
1.200,– Kč/m2

STEZKA PRO CHODCE A CYKLISTY
KCE MZK
KCE TL 36 CM

PŘEDPOKLÁDANÉ NÁKLADY
1.200,– Kč/m2

B

HLAVNÍ PROJEKTANT STAVBY
HLAVNÍ INŽENÝR PROJEKTU ING. ADOLF JEBÁVÝ
ADOS
ING. ADOLF JEBÁVÝ
SAMOSTATNÝ PROJEKTANT
office: Františkánská 8, 602 00 Brno
email: jebavy@atlas.cz,
tel.: +420 604 730 164

VEDOUCÍ PROJEKTANT: ING. ADOLF JEBÁVÝ
ZODPOV. PROJEKTANT: ING. ADOLF JEBÁVÝ
VYPRACOVAL: ING. ADOLF JEBÁVÝ
KONTROLOVAL: ING. EVA POKORNÁ

AlternativníDopravníStudie
ING. EVA POKORNÁ, AUTORIZOVANÝ INŽENÝR
V OBORU DOPRAVNÍ STAVBY
V SEZNAMU AUTORIZOVANÝCH OSOB
VEDENÝCH ČKAIT JE VEDEN POD ČÍSLEM 1001904

OBJEDNATEL: MĚSTO BRNO
KRAJ: JIHOMORAVSKÝ
DATUM: 04/2017
FORMÁT: A4
ÚČEL: STU
ČÍSLO ZAKÁZKY: 17_026
MĚŘÍTKO: 1:100
ČÍSLO PARÉ:
ČÍSLO VÝKRESU: B.3

STUDIE CYKLOSTEZKY
CYKLOSTEZKA BRNO-VÍDEŇ
GRAFICKÉ PŘÍLOHY
VZOROVÉ PŘÍČNÉ ŘEZY



LEGENDA :

- OSA STEZKY
- HRANA ZPEVNĚNÝCH PLOCH
- OSTATNÍ HRANY
- STÁVAJÍCÍ HRANY
- KATASTR
- ZAMĚŘENÍ
- SILNICE ŽIVIČNÁ KCE TL. 56-60 CM
- ÚČELOVÁ KOMUNIKACE ŽIVIČNÁ KCE TL 45 CM
- ÚČELOVÁ KOMUNIKACE KCE MZK TL 45 CM
- ÚČELOVÁ KOMUNIKACE ZEMĚDĚLSKÉ DRUŽSTVO
- PĚŠÍ A CYKLOSTEZKA ŽIVIČNÁ KCE TL.36 CM
- PĚŠÍ A CYKLOSTEZKA KCE MZK TL.36 CM
- CHODNÍKY
- OBJEKTY - LÁVKY, PODJEZDY

B

Souřadnicový systém JTSK
Výškový systém Bpv

HLAVNÍ PROJEKTANT STAVBY		ADOS
HLAVNÍ INŽENÝR PROJEKTU	ING. ADOLF JEBAVÝ	

ING. ADOLF JEBAVÝ
SAMOSTATNÝ PROJEKTANT
office: Františkánská 6, 602 00 Brno
email: jebavy@ados.cx,
tel.: +420 604 730 164

VEDOUCÍ PROJEKTANT	ZODPOV. PROJEKTANT	VYPRACOVAL	KONTROLOVAL	AlternativníDopravníStudio
ING. ADOLF JEBAVÝ	ING. ADOLF JEBAVÝ	ING. ADOLF JEBAVÝ	ING. EVA POKORNÁ	ING. EVA POKORNÁ, AUTORIZOVANÝ INŽENÝR V OBORU DOPRAVNÍ STAVBY V SEZNAMU AUTORIZOVANÝCH OSOB VEDENÝCH ČKAIT JE VEDEN POD ČÍSLEM 1001994

OBJEDNATEL	MĚSTO BRNO	KRAJ	JIHOMORAVSKÝ	DATUM	04/2017
STUDIE CYKLOSTEZKY				FORMÁT	A4
BRNO-JINAČOVICE-KUŘIM				ÚČEL	STU
ÚSEK D1 ROZDROJOVICE-JINAČOVICE				ČÍSLO ZAKÁZKY	17_026
				MĚŘÍTKO	M 1:1000
DETAILY PROBLEMATICKÝCH MÍST				ČÍSLO PARÉ	ČÍSLO VÝKRESU B.5.1



LEGENDA :

- OSA STEZKY
- HRANA ZPEVNĚNÝCH PLOCH
- OSTATNÍ HRANY
- STÁVAJÍCÍ HRANY
- KATASTR
- ZAMĚŘENÍ
- SILNICE ŽIVIČNÁ KCE TL. 56-60 CM
- ÚČELOVÁ KOMUNIKACE ŽIVIČNÁ KCE TL 45 CM
- ÚČELOVÁ KOMUNIKACE KCE MZK TL 45 CM
- ÚČELOVÁ KOMUNIKACE ZEMĚDĚLSKÉ DRUŽSTVO
- PĚŠÍ A CYKLOSTEZKA ŽIVIČNÁ KCE TL.36 CM
- PĚŠÍ A CYKLOSTEZKA KCE MZK TL.36 CM
- CHODNÍKY
- OBJEKTY - LÁVKY, PODJEZDY

B

Souřadnicový systém JTSK
Výškový systém Bpv

HLAVNÍ PROJEKTANT STAVBY		ADOS
HLAVNÍ INŽENÝR PROJEKTU	ING. ADOLF JEBAVÝ	

ING. ADOLF JEBAVÝ
SAMOSTATNÝ PROJEKTANT
office: Františkánská 6, 602 00 Brno
email: jebavy@ados.cx,
tel.: +420 604 730 164

VEDOUCÍ PROJEKTANT	ZODPOV. PROJEKTANT	VYPRACOVAL	KONTROLOVAL	AlternativníDopravníStudio
ING. ADOLF JEBAVÝ	ING. ADOLF JEBAVÝ	ING. ADOLF JEBAVÝ	ING. EVA POKORNÁ	ING. EVA POKORNÁ, AUTORIZOVANÝ INŽENÝR V OBORU DOPRAVNÍ STAVBY V SEZNAMU AUTORIZOVANÝCH OSOB VEDENÝCH ČKAIT JE VEDEN POD ČÍSLEM 1001994

OBJEDNATEL	MĚSTO BRNO	KRAJ	JIHOMORAVSKÝ	DATUM	04/2017
STUDIE CYKLOSTEZKY				FORMÁT	A4
BRNO-JINAČOVICE-KUŘIM				ÚČEL	STU
ÚSEK D1 ROZDROJOVICE-JINAČOVICE				ČÍSLO ZAKÁZKY	17_026
				MĚŘÍTKO	M 1:1000
DETAILY PROBLEMATICKÝCH MÍST				ČÍSLO PARÉ	ČÍSLO VÝKRESU B.5.1



LEGENDA :

- OSA STEZKY
- HRANA ZPEVNĚNÝCH PLOCH
- OSTATNÍ HRANY
- STÁVAJÍCÍ HRANY
- KATASTR
- ZAMĚŘENÍ
- SILNICE ŽIVIČNÁ KCE TL. 56-60 CM
- ÚČELOVÁ KOMUNIKACE ŽIVIČNÁ KCE TL 45 CM
- ÚČELOVÁ KOMUNIKACE KCE MZK TL 45 CM
- ÚČELOVÁ KOMUNIKACE ZEMĚDĚLSKÉ DRUŽSTVO
- PĚŠÍ A CYKLOSTEZKA ŽIVIČNÁ KCE TL.36 CM
- PĚŠÍ A CYKLOSTEZKA KCE MZK TL.36 CM
- CHODNÍKY
- OBJEKTY - LÁVKY, PODJEZDY

B

Souřadnicový systém JTSK
Výškový systém Bpv

HLAVNÍ PROJEKTANT STAVBY		ADOS
HLAVNÍ INŽENÝR PROJEKTU	ING. ADOLF JEBAVÝ	

ING. ADOLF JEBAVÝ
SAMOSTATNÝ PROJEKTANT
office: Františkánská 6, 602 00 Brno
email: jebavy@ados.cx,
tel.: +420 604 730 164

VEDOUCÍ PROJEKTANT	ZODPOV. PROJEKTANT	VYPRACOVAL	KONTROLOVAL	AlternativníDopravníStudio
ING. ADOLF JEBAVÝ	ING. ADOLF JEBAVÝ	ING. ADOLF JEBAVÝ	ING. EVA POKORNÁ	ING. EVA POKORNÁ, AUTORIZOVANÝ INŽENÝR V OBORU DOPRAVNÍ STAVBY V SEZNAMU AUTORIZOVANÝCH OSOB VEDENÝCH ČKAIT JE VEDEN POD ČÍSLEM 1001994

OBJEDNATEL	MĚSTO BRNO	KRAJ	JIHOMORAVSKÝ	DATUM	04/2017
STUDIE CYKLOSTEZKY				FORMÁT	A4
BRNO-JINAČOVICE-KUŘIM				ÚČEL	STU
ÚSEK D1 ROZDROJOVICE-JINAČOVICE				ČÍSLO ZAKÁZKY	17_026
				MĚŘÍTKO	M 1:1000
DETAILY PROBLEMATICKÝCH MÍST				ČÍSLO PARÉ	ČÍSLO VÝKRESU B.5.1



LEGENDA :

- OSA STEZKY
- HRANA ZPEVNĚNÝCH PLOCH
- OSTATNÍ HRANY
- STÁVAJÍCÍ HRANY
- KATASTR
- ZAMĚŘENÍ
- SILNICE ŽIVIČNÁ KCE TL. 56-60 CM
- ÚČELOVÁ KOMUNIKACE ŽIVIČNÁ KCE TL 45 CM
- ÚČELOVÁ KOMUNIKACE KCE MZK TL 45 CM
- ÚČELOVÁ KOMUNIKACE ZEMĚDĚLSKÉ DRUŽSTVO
- PĚŠÍ A CYKLOSTEZKA ŽIVIČNÁ KCE TL.36 CM
- PĚŠÍ A CYKLOSTEZKA KCE MZK TL.36 CM
- CHODNÍKY
- OBJEKTY - LÁVKY, PODJEZDY

B

Souřadnicový systém JTSK
Výškový systém Bpv

HLAVNÍ PROJEKTANT STAVBY
HLAVNÍ INŽENÝR PROJEKTU ING. ADOLF JEBAVÝ
ADOS

ING. ADOLF JEBAVÝ
SAMOSTATNÝ PROJEKTANT
office: Františkánská 6, 602 00 Brno
email: jebavy@ados.cx,
tel.: +420 604 730 164

VEDOUCÍ PROJEKTANT: ING. ADOLF JEBAVÝ
ZODPOV. PROJEKTANT: ING. ADOLF JEBAVÝ
VYPRACOVAL: ING. ADOLF JEBAVÝ
KONTROLOVAL: ING. EVA POKORNÁ
AlternativníDopravníStudio
ING. EVA POKORNÁ, AUTORIZOVANÝ INŽENÝR V OBORU DOPRAVNÍ STAVBY V SEZNAMU AUTORIZOVANÝCH OSOB VEDENÝCH ČKAIT JE VEDEN POD ČÍSLEM 1001994

OBJEDNATEL: MĚSTO BRNO
KRAJ: JIHOMORAVSKÝ
DATUM: 04/2017
FORMÁT: A4
ÚČEL: STU
ČÍSLO ZAKÁZKY: 17_026
MĚŘÍTKO: M 1:1000
STUDIE CYKLOSTEZKY
BRNO-JINAČOVICE-KUŘIM
ÚSEK D1 ROZDROJOVICE-JINAČOVICE
DETAILY PROBLEMATICKÝCH MÍST
ČÍSLO PARÉ
ČÍSLO VÝKRESU B.5.1

D1
ÚSEK KUŘIM
D13
ÚSEK KUŘIM
D13A
ÚSEK KUŘIM
PEŠÍ A CYKLOSTEZKA
D1