Z9/07. zasedání Zastupitelstva města Brna
konané dne 16.5.2023

81. Návrh prodeje části pozemku p.č. 199 v k.ú. Husovice

Anotace

Orgánům města je předkládán k projednání návrh prodeje části pozemku p.č. 199 ostatní plocha, ostatní komunikace o výměře 4 m 2 v k.ú. Husovice žadateli za účelem majetkoprávního vypořádání skutečného stavu a užívání jako vjezdu do garáže.

Návrh usnesení

Zastupitelstvo města Brna

1. schvaluje prodej
části pozemku p.č. 199 ostatní plocha, ostatní komunikace o výměře 4 m2, oddělené geometrickým plánem č. 1717-202/2022 jako pozemek p.č. 199/2 ostatní plocha, ostatní komunikace o výměře 4 m2, v k.ú. Husovice, za dohodnutou kupní cenu 23.576,20 Kč a za podmínek kupní smlouvy, které tvoří přílohu č. ..... tohoto zápisu.

Stanoviska

R9/028. schůze RMB konaná dne 19.4.2023 bod 42:
Schváleno jednomyslně 7 členy.

Podpis zpracovatele pro archivaci

Zpracovatel

Elektronicky podepsáno
Mgr. Dagmar Baborovská
vedoucí odboru - Majetkový odbor
5.5.2023 v 12:28
Garance správnosti, zákonnosti materiálu

Spolupodepisovatel

Elektronicky podepsáno
Mgr. Pavel Blažík
vedoucí úseku - 3. úsek
26.4.2023 v 12:28

Obsah materiálu

Návrh usnesení	1 - 1
Obsah materiálu	2 - 2
Důvodová zpráva	3 - 5
Příloha (RMB_grafické přílohy_	6 - 13
Příloha k usnesení (ZMB_podmínky kupní smlouvy_	14 - 14
Příloha k usnesení (ZMB_GP_	15 - 15

Důvodová zpráva:

Úvod:
Orgánům města je předkládán k projednání návrh prodeje části pozemku p.č. 199 ostatní plocha, ostatní komunikace o výměře 4 m ^{2} v k.ú. Husovice (dále též navrhovatel dispozice), za účelem majetkoprávního vypořádání skutečného stavu a užívání jako vjezdu do garáže.

Navrhovatel dispozice je vlastníkem pozemku p.č. 123 zastavěná plocha a nádvoří, jehož součástí je stavba č.p. 1031 - rodinný dům, pozemku p.č. 124/1 zahrada a pozemku p.č. 124/2 zastavěná plocha a nádvoří, jehož součástí je stavba bez č.p./č.e. – jiná stavba, vše v k.ú. Husovice (LV 963).

Vlastnictví:
Pozemek p.č. 199 v k.ú. Husovice je ve vlastnictví statutárního města Brna na základě ustanovení § 5 zákona č. 172/1991 Sb..
Nabývacím titulem pro pozemek v EN p.č. 199 v k.ú. Husovice je Rozhodnutí MFČR č.j. 124/71 376/1994 ze dne 5.1.1995. Restituční nároky nebyly na pozemek uplatněny. Na listu vlastnictví č. 10 001 pro k.ú. Husovice je k pozemku p.č. 199 uvedeno několik věcných břemen, přičemž řešená část předmětného pozemku není omezením vlastnického práva dotčena.

Správa:.
Poptávanou část pozemku p.č. 199 k.ú. Husovice nemá dle iSITinfo ve správě společnost Brněnské komunikace a.s.

Popis:
Na pozemku p.č. 199 v k.ú. Husovice se nachází komunikace při ulici Rotalova. Předmětná část pozemku p.č. 199 v k.ú. Husovice je součástí betonového vjezdu do garáže, částečně zastavěná betonovou zídkou s oplocením ve vlastnictví navrhovatele dispozice. Zbývající část vjezdu do garáže a garáž, která je součástí rodinného domu Rotalova 1031/79, jsou ve vlastnictví navrhovatele dispozice.

Ocenění:
Dle stávajícího ÚPmB je pozemek součástí stavební stabilizované plochy pro dopravu. Ve skutečnosti je část pozemku součástí vjezdu do garáže v RD.

Cena byla stanovena v souladu se zákonem č. 128/2000 Sb., zákon o obcích, jako cena obvyklá, jejíž hodnota byla určena porovnáním v souladu s ustanovením § 2 odst. 1 zákona č. 151/1997 Sb., o oceňování majetku, a činí:

Cena obvyklá	
Jednotková kupní cena	2.000,- Kč/m^2
Kupní cena při výměře 4 m^2 × 2.000 Kč/m^2 =	**8.000,- Kč**
Geometrický plán	13.576,20
Poplatek za návrh na vklad	2.000,- Kč
Kupní cena celkem	**23.576,20 Kč**

Prodej pozemků není předmětem DPH, neboť SMB nejedná v dané transakci jako osoba povinná k dani.

Průběh projednání v orgánech města:

Komise majetková RMB na R9/KM/07. zasedání konaném dne 30.3.2023, bod 39:

Komise majetková Rady města Brna

1. **d o p o r u č u j e Radě města Brna**
   s o u h l a s i t se záměrem prodeje
   části pozemku p.č. 199 ostatní plocha, ostatní komunikace o výměře 4 m ^{2} v k.ú. Husovice.
2. **d o p o r u č u j e Radě a Zastupitelstvu města Brna**
   s c h v á l i t prodej
   části pozemku p.č. 199 ostatní plocha, ostatní komunikace o výměře 4 m^2, oddělené geometrickým plánem č. 1717-202/2022 jako pozemek p.č. 199/2 ostatní plocha, ostatní komunikace o výměře 4 m^2, v k.ú. Soběšice, za dohodnutou kupní cenu 23.576,20 Kč.

Členové Komise majetkové RMB žádají o opravu katastrálních území, v materiálu jsou nesprávně uvedeny Soběšice a Slatina.

Hlasování: 12 - pro, 0- proti, 0 - se zdržel
Členové komise majetkové Rady města Brna hlasováním doporučili ke schválení.
Usnesení bylo přijato.

Mgr. Josef Haluza	Ludmila Oulehlová	Martin Brym	Bc. Patrik Doležal	Ing. Petr Havelka	Tomáš Hejl	Mgr. Ondřej Hýsek Ph.D.	Mgr. Jitka Ivičičová	JUDr. Michal Marek	Ing. Roman Vašina	Ing. David Trllo	Mgr. Bc. Marek Výskot	Mgr. Marek Šlapal
pro	pro	pro	omluven	pro	pro	pro	pro	pro	pro	pro	pro	pro

R9/028. schůze RMB konaná dne 19.4.2023 bod 42:

Rada města Brna
1. souhlasí
se záměrem prodeje

části pozemku p.č. 199 ostatní plocha, ostatní komunikace o výměře 4 m2 v k.ú. Husovice.

2. doporučuje
Zastupitelstvu města Brna schválit prodej části pozemku p.č. 199 ostatní plocha, ostatní komunikace o výměře 4 m2, oddělené geometrickým plánem č. 1717-202/2022 jako pozemek p.č. 199/2 ostatní plocha, ostatní komunikace o výměře 4 m2, v k.ú. Husovice, za dohodnutou kupní cenu 23.576,20 Kč a za podmínek kupní smlouvy.

Schváleno jednomyslně 7 členy.

JUDr. Vaňková	Mgr. Černý	Mgr. Suchý	JUDr. Kerndl	Ing. Podivinská	Bc. Aberl	Ing. arch. Bořecký	RNDr. Chvátal Ph.D.	Ing. Kratochvíl	JUDr. Matonohová	JUDr. Oliva
-----	pro	-----	-----	pro	pro	pro	pro	-----	pro	pro

Záměr prodeje části pozemku p.č. 199 v k.ú. Husovice byl zveřejněn zákonem stanoveným způsobem od 21.4.2023.

Závěr:
S ohledem na výše uvedené je orgánům města předkládán k projednání návrh prodeje části pozemku p.č. 199 ostatní plocha, ostatní komunikace o výměře 4 m ^{2} v k.ú. Husovice za dohodnutou kupní cenu ve výši 23.576,20 Kč s doporučením ke schválení.

Stanoviska příslušných orgánů:

- **OÚPR MMB**

Předmětný pozemek je dle platného ÚPmB součástí stavební stabilizované plochy pro dopravu s podrobnějším účelem využití stanoveným funkčním typem plocha komunikací a prostranství místního významu. Tyto plochy jsou určeny zejména pro umístění zařízení systémů dopravní obsluhy. Veřejná prostranství (zpevněná i nezpevněná), a to i ta, která nejsou v ÚPmB konkrétně vymezena v rámci místních komunikací a jsou součástí jiných funkčních ploch, musí být zachována (pokud územně plánovací dokumentace zóny nestanoví jinak) a nepřipouští se jejich využívání pro jiný účel kromě případů zvláštního

užívání, které je upraveno vyhláškou města Brna o místních poplatcích, a kromě vedení podzemních inženýrských sítí. Dle upravovaného návrhu nového ÚPmB je uváděná část pozemku par. č. 199, k.ú. Husovice, obec Brno součástí plochy veřejných prostranství.
V návrhu nového ÚPmB je pozemek součástí plochy veřejných prostranství.

- **MČ Brno – Sever**

RMČ souhlasila s prodejem části pozemku p.č. 199 k.ú. Husovice.

- **OD MMB**

Na požadované části pozemku p.č. 199 v k.ú. Husovice se nenachází stavba místní komunikace, ale vjezd, včetně zábradlí sloužící k vjezdu, k nemovitosti ve vlastnictví žadatele, nemá Odbor dopravy MMB z dopravního hlediska námitek k prodeji části pozemku p.č. 199 v k.ú. Husovice.

- **Brněnské komunikace a.s.**

Na předmětné části pozemku p.č. 199 v k.ú. Husovice se nenachází komunikační stavba ve správě společnosti Brněnské komunikace a.s. K prodeji části pozemku p.č. 199 v k.ú. Husovice (dle přiloženého zákresu v katastrální mapě) nemáme z dopravně-inženýrského hlediska námitek. Při realizaci prodeje části pozemku na základě geometrického plánu doporučují současně zažádat o změnu využití prodávané části pozemku (z ostatní komunikace na „jiná plocha").

- **Technické sítě Brno, a.s.**

S majetkovou dispozici prodej části pozemku p.č. 199 v k.ú. Husovice označené v přiloženém snímku katastrální mapy souhlasíme bez připomínek – uvedená část pozemku není dotčena zařízením veřejného osvětlení.

- **Brněnské vodárny a kanalizace, a.s.**

S prodejem vyznačené části pozemku p.č. 199 v k.ú. Husovice ve vlastnictví statutárního města Brna souhlasí bez připomínek, neboť nedojde k dotčení inženýrských sítí, které jejich společnost provozuje.
Upozorňují, že na části pozemku p.č. 199 v k.ú. Husovice se nachází inženýrské sítě, které Brněnské vodárny a kanalizace, a.s. neprovozují.

- **GasNet, s.r.o.**

V zájmovém území nebo v jeho blízkosti se nachází provozovaná PZ ve vlastnictví nebo správě GasNet, s.r.o.

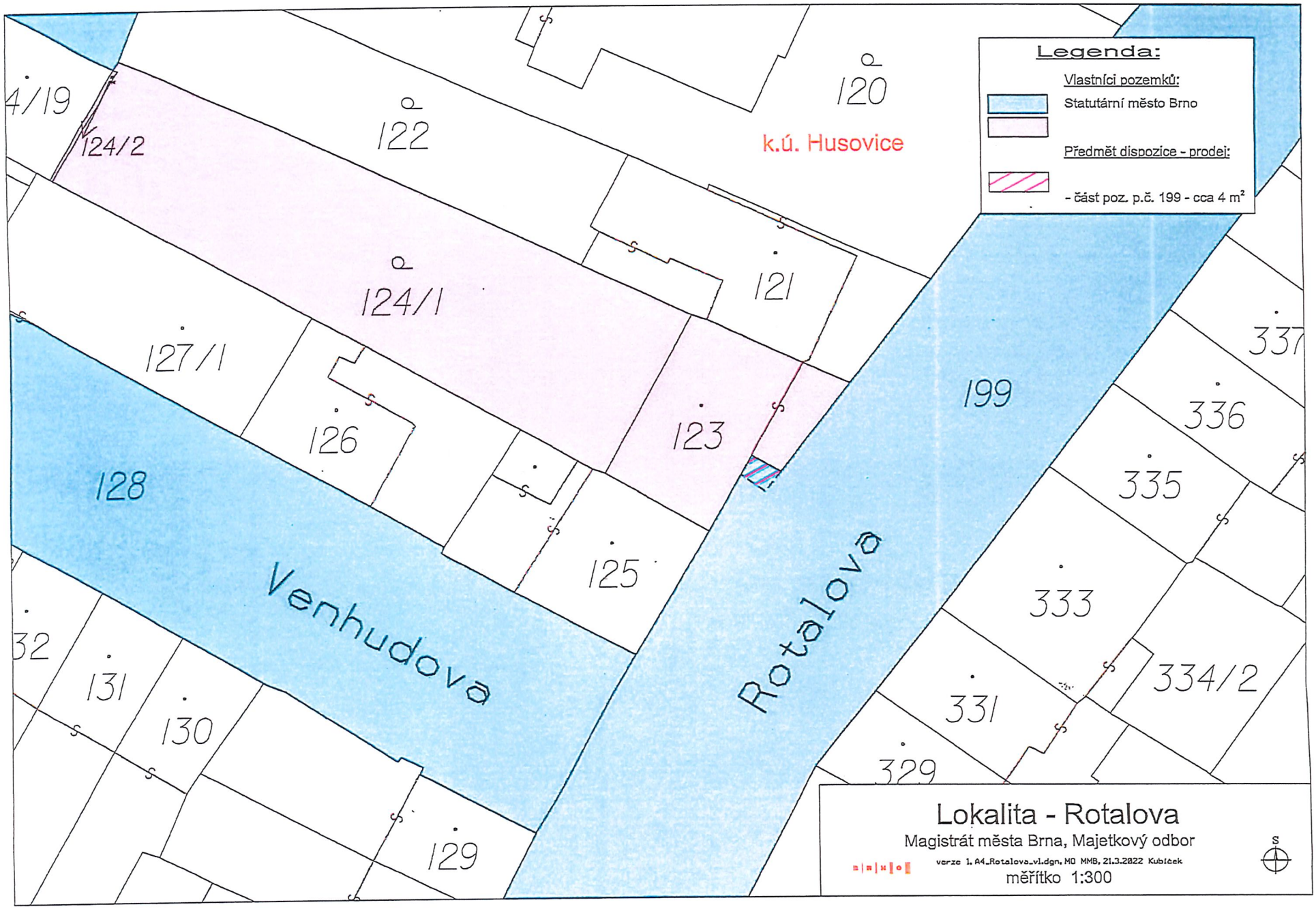
Legenda:
Vlastníci pozemků:
Statutární město Brno
Předmět dispozice - prodej:
- část poz. p.č. 199 - cca 4 m²
k.ú. Husovice
4/19
124/2
122
120
124/1
121
127/1
126
123
128
125
199
337
336
335
333
334/2
331
329
32
131
130
129
Venhudova
Rotalova
Lokalita - Rotalova
Magistrát města Brna, Majetkový odbor
verze 1. A4_Rotalova_vl.dgn, MO MMB, 21.3.2022 Kubíček
měřítko 1:300
S

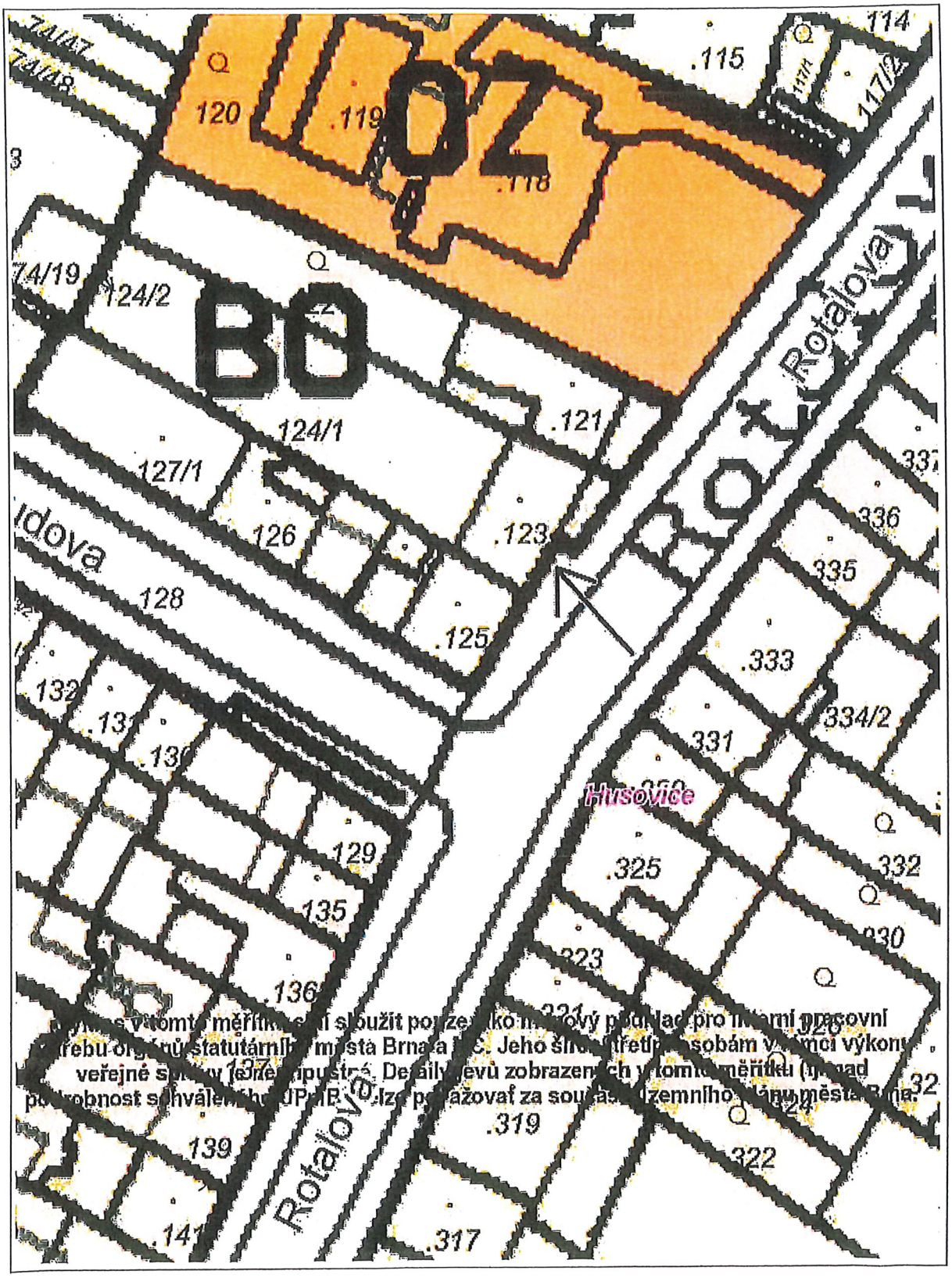

10 m

1 : 473

ÚPmB úplné znění k 13.10.2021, RÚIAN: © ČÚZK, Katastr: © ČÚZK

Vytištěno v mapovém řešení Spinbox společnosti © T-MAPY

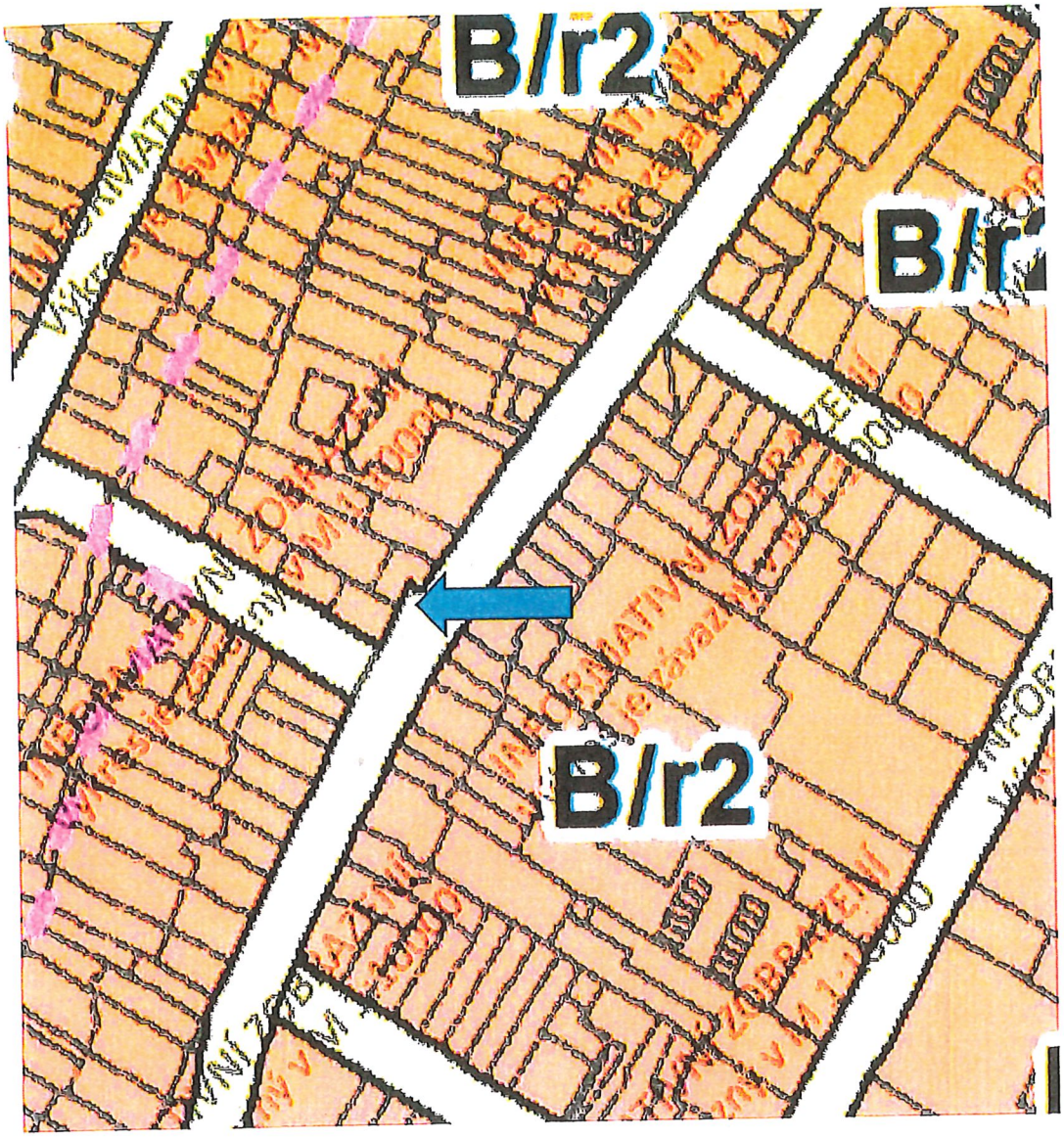

Podle návrhu nového Územního plánu města Brna je část pozemku p.č. 199 v k.ú. Husovice součástí plochy veřejného prostranství (O).

část pozemku p.č. 199 v k.ú. Husovice

5 m

1 : 177

© TopGis, s.r.o., datum snímkování: 3. 3. 2021, RÚIAN: © ČÚZK, Katastr: © ČÚZK

Vytištěno v mapovém řešení Spinbox společnosti © T-MAPY



FOTO 1

část pozemku p.č. 199 v k.ú. Husovice

FOTO 2

FOTO 3

VÝKAZ DOSAVADNÍHO A NOVÉHO STAVU ÚDAJŮ KATASTRU NEMOVITOSTÍ

Dosavadní stav					Nový stav								Porovnání se stavem evidence právních vztahů						
Označení pozemku parc. číslem	Výměra parcely			Druh pozemku / Způsob využití	Označení pozemku parc. číslem	Výměra parcely			Druh pozemku / Způsob využití	Typ stavby / Způsob využití	Způs. určení výměr	Díl přechází z pozemku označeného v: katastru nemovitostí	dřívější poz. evidence	Číslo listu vlastnictví	Výměra dílu			Označení dílu
	ha	m²				ha	m²								ha	m²		
121		1	58	zast. pl.	121		1	58	zast. pl.	č.p. 739 rod. dům	0			1165				
123		1	11	zast. pl.	123		1	11	zast. pl.	č.p. 1031 rod. dům	0			963				
125		1	29	zast. pl.	125		1	29	zast. pl.	č.p. 739 rod. dům	0			1506				
199		77	79	ostat. pl. / ostat. komunikace	199/1		77	75	ostat. pl. / ostat. komunikace		0	199		10001		77	75	
					199/2			4	ostat. pl. / ostat. komunikace		2	199		10001			4	
		81	77				81	77										

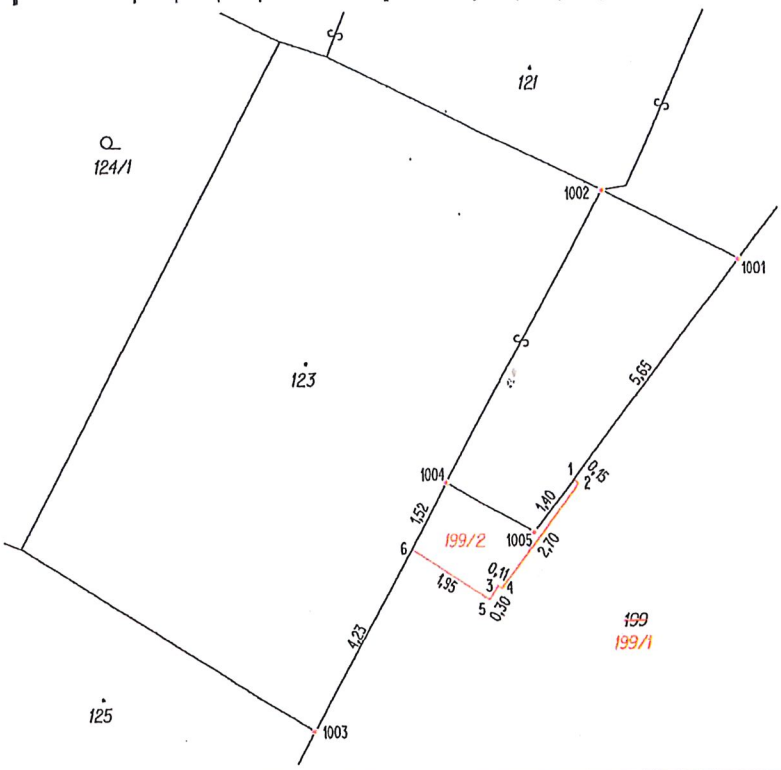

Seznam souřadnic (S-JTSK)

Číslo bodu	Souřadnice pro zápis do KN: Y	X	Kód kvality	Poznámka
1	596523,83	1159060,78	3	roh dlažby
2	596523,74	1159060,87	3	roh dlažby
3	596525,42	1159062,98	3	roh zídky
4	596525,34	1159063,02	3	roh dlažby
5	596525,59	1159063,25	3	roh zídky
6	596527,28	1159062,20	3	roh zídky
1001	596520,34	1159056,30	3	roh zídky
1002	596523,22	1159054,88	3	roh zdi
1003	596529,35	1159065,93	3	barva na dlažbě
1004	596526,53	1159060,84	3	barva na betonu
1005	596524,67	1159061,87	3	roh zdi

GEOMETRICKÝ PLÁN pro
rozdělení pozemku

Geometrický plán ověřil úředně oprávněný zeměměřický inženýr:

Jméno, příjmení: Ing. Zbyněk Červinka

Číslo položky seznamu úředně oprávněných zeměměřických inženýrů: 1696/1997

Dne: 22.8.2022 Číslo: 336/2022

Náležitostmi a přesností odpovídá právním předpisům.

Stejnopis ověřil úředně oprávněný zeměměřický inženýr:

Jméno, příjmení: Ing. Zbyněk Červinka

Číslo položky seznamu úředně oprávněných zeměměřických inženýrů: 1696/1997

Dne: 30.8.2022 Číslo: 352/2022

Tento stejnopis odpovídá geometrickému plánu v elektronické podobě uloženému v dokumentaci katastrálního úřadu.

Vyhotovitel: **MapKart s.r.o.**
Souhrady 4, 625 00 Brno
IČO: 25572822

Číslo plánu: 1717-202/2022

Okres: Brno – město

Obec: Brno

Kat. území: Husovice

Mapový list: DKM

Dosavadním vlastníkům pozemků byla poskytnuta možnost seznámit se v terénu s průběhem navrhovaných nových hranic, které byly označeny předepsaným způsobem:

-

Katastrální úřad souhlasí s očíslováním parcel.

Ing. Bc. Vladimír Konvalina
KÚ pro Jihomoravský kraj
KP Brno-město
PGP-1606/2022-702
2022.08.29 14:33:14 +02'00'

Ověření stejnopisu geometrického plánu v listinné podobě.

Ing. Zbyněk Červinka
Položka seznamu ČÚZK č. 1696/97 v rozsahu § 12, odst. 1 písm. a) bod 1 vyhlášky č. 230/1994 Sb.
Úředně oprávněný zeměměřický inženýr

OCENĚNÍ NEMOVITÉHO MAJETKU
ODDĚLENÍ REALITNÍ EKONOMIKY

Návrh kupní ceny a nájemného pro pozemek p.č. 199 (část cca 4 m²) v k.ú. Husovice

aktualizace z 2.3.2022

Ocenění ke dni: 20.2.2023
Navrhovatel:
Umístění: při ulici Rotalova
Dispozice: prodej, nájem

Dle KN: p.č. 199 – ostatní plocha, ostatní komunikace, část cca 4 m2
Dle ÚP: součást plochy komunikací a prostranství místního významu
Dle skutečnosti: součást vjezdu do garáže v RD

Ocenění:

Realizované prodeje v okolí určené k porovnání:

1)	2022	ul. Černovičky, zpevněná plocha/přístup k RD, k.ú. Slatina, účast SMB	2 025 Kč/m²
2)	2021	ul. Rotalova, pozemek komunikace a zeleně u BD	2 081 Kč/m²
3)		ul. Langrova, příjezd k zahradě, k.ú. Slatina, účast SMB	2 000 Kč/m²
4)	2020	ul. Langrova, část vjezdu do garáže a zeleň u RD, k.ú. Slatina	2 330 Kč/m²

S ohledem na umístění, výměru a využití pozemku (vjezd do garáže u RD) navrhujeme jednotkovou kupní cenu ve spodním intervalu realizovaných prodejů, tj. ve výši 2 000 Kč/m².
Nájemné navrhujeme ve výši 2,5 % z jednotkové kupní ceny, tedy 50 Kč/m²/rok.

Cena byla stanovena v souladu se zákonem č. 128/2000 Sb., zákon o obcích, v platném znění, jako cena obvyklá, jejíž hodnota byla určena porovnáním v souladu s ustanovením § 2 odst. 1 zákona č. 151/1997 Sb., o oceňování majetku, a činí:

Cena obvyklá

Jednotková kupní cena 2 000 Kč/m²
Kupní cena při výměře 4 m² * 2 000 Kč/m² = 8 000 Kč

Cena obvyklá je cenou konečnou, tedy včetně případného DPH.

Návrh nájemného

Jednotkové nájemné 50 Kč/m²/rok
Návrh nájemného při výměře 4 m2 * 50 Kč/m²/rok = 200 Kč/rok

Zpracováno ORE

Ing. Kateřina Ovečková

Ing. Pavel Dočkal
vedoucí oddělení

MO – ORE (K21/23)

Příloha č. ..... usnesení Z9/07. zasedání ZMB:

Podmínky kupní smlouvy

1. Prodávající: statutární město Brno

2. Kupující:

3. Předmět prodeje: část pozemku p.č. 199 ostatní plocha, ostatní komunikace o výměře 4 m ^{2}, oddělená geometrickým plánem č. 1717-202/2022 jako pozemek p.č. 199/2 ostatní plocha, ostatní komunikace o výměře 4 m^2, v k.ú. Husovice. Geometrický plán č. 1717-202/2022 je nedílnou součástí smlouvy.

4. Kupní cena: dohodou ve výši 23.576,20 Kč
Prodej části pozemku není předmětem DPH, neboť prodávající nejedná v dané transakci jako osoba povinná k dani.

5. Splatnost: před podpisem smlouvy převodem na účet prodávajícího č. 111 158 222/0800 pod variabilním symbolem, jímž je číslo smlouvy

6. Daně a poplatky: správní poplatek spojený s návrhem na zahájení řízení o zápisu vlastnického práva kupujícího do katastru nemovitostí se zavazuje uhradit prodávající.

7. Ostatní ujednání:
Kupující prohlašuje, že je s fyzickým a právním stavem pozemku převáděného na základě této kupní smlouvy seznámen, tento pozemek v tomto stavu kupuje a nabývá do svého výlučného vlastnictví.
Smluvní strany se dohodly, že den podání návrhu na vklad do katastru nemovitostí bude dnem předání předmětu koupě do užívání. Protokolární předání předmětu koupě nebude dle dohody smluvních stran realizováno.
Pokud příslušný katastrální úřad zamítne návrh na vklad vlastnického práva do katastru nemovitostí dle obsahu této smlouvy nebo řízení zastaví, pak po nabytí právní moci takového rozhodnutí se smluvní strany zavazují bez zbytečného odkladu podat nový návrh na vklad na základě opravené nebo pokud oprava není možná, na základě nově uzavřené kupní smlouvy – v tomto případě se původní kupní smlouva od počátku ruší. Nebude-li nový návrh na vklad podán ani do šesti měsíců od pravomocného zamítnutí vkladu nebo zastavení řízení, nově uzavřená kupní smlouva se ruší a smluvní strany si jsou povinny do 30 dnů od uplynutí půlroční lhůty vrátit plnění poskytnutá dle této smlouvy.

8. Vedlejší ujednání:
Kupující bere na vědomí, že statutární město Brno je při nakládání s veřejnými prostředky povinno dodržovat ustanovení zákona č. 106/1999 Sb., o svobodném přístupu k informacím, v platném znění (zejména § 9 odst. 2 tohoto zákona).
Na tuto smlouvu se nevztahuje povinnost uveřejnění dle zákona č. 340/2015 Sb., o zvláštních podmínkách účinnosti některých smluv, uveřejňování těchto smluv a o registru smluv (zákon o registru smluv).

VÝKAZ DOSAVADNÍHO A NOVÉHO STAVU ÚDAJŮ KATASTRU NEMOVITOSTÍ

Dosavadní stav					Nový stav														
Označení pozemku parc. číslem	Výměra parcely			Druh pozemku / Způsob využití	Označení pozemku parc. číslem	Výměra parcely			Druh pozemku / Způsob využití	Typ stavby / Způsob využití	Způs. určení výměr	Porovnání se stavem evidence právních vztahů: Díl přechází z pozemku označeného v katastru nemovitostí	Díl přechází z pozemku označeného v dřívější poz. evidence	Číslo listu vlastnictví	Výměra dílu			Označení dílu
	ha	m²				ha	m²								ha	m²		
121		1	58	zast. pl.	121		1	58	zast. pl.	č.p. 739 rod. dům	0			1165				
123		1	11	zast. pl.	123		1	11	zast. pl.	č.p. 1031 rod. dům	0			963				
125		1	29	zast. pl.	125		1	29	zast. pl.	č.p. 739 rod. dům	0			1506				
199		77	79	ostat. pl. / ostat. komunikace	199/1		77	75	ostat. pl. / ostat. komunikace		0	199		10001		77	75	
					199/2			4	ostat. pl. / ostat. komunikace		2	199		10001			4	
		81	77				81	77										

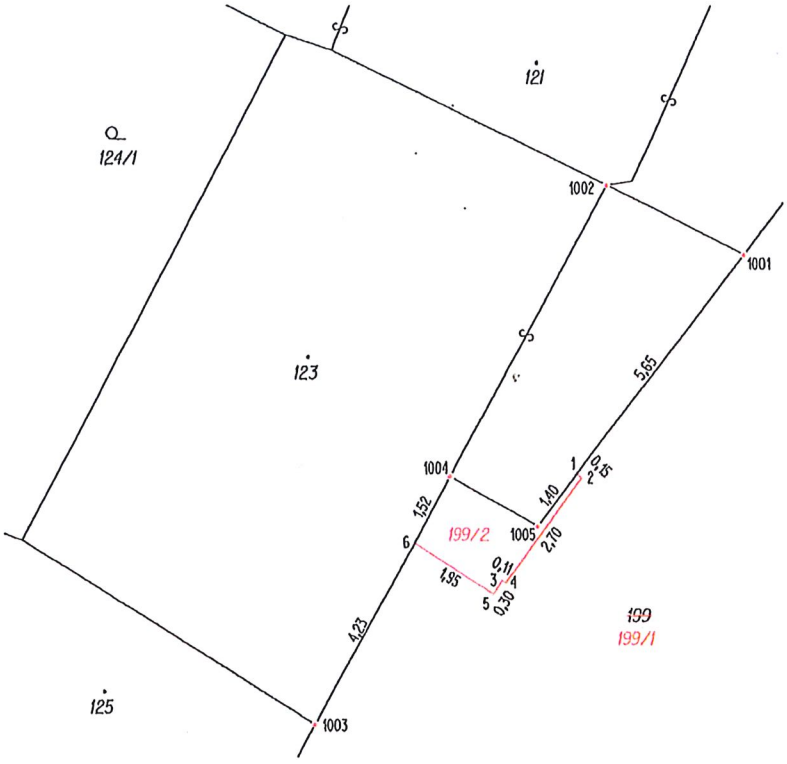

Seznam souřadnic (S-JTSK)

Číslo bodu	Souřadnice pro zápis do KN Y	X	Kód kvality	Poznámka
1	596523,83	1159060,78	3	roh dlažby
2	596523,74	1159060,87	3	roh dlažby
3	596525,42	1159062,98	3	roh zídky
4	596525,34	1159063,02	3	roh dlažby
5	596525,59	1159063,25	3	roh zídky
6	596527,28	1159062,20	3	roh zídky
1001	596520,34	1159056,30	3	roh zídky
1002	596523,22	1159054,88	3	roh zdi
1003	596529,35	1159065,93	3	barva na dlažbě
1004	596526,53	1159060,84	3	barva na betonu
1005	596524,67	1159061,87	3	roh zdi

GEOMETRICKÝ PLÁN pro
rozdělení pozemku

Geometrický plán ověřil úředně oprávněný zeměměřický inženýr:

Jméno, příjmení: Ing. Zbyněk Červinka

Číslo položky seznamu úředně oprávněných zeměměřických inženýrů: 1696/1997

Dne: 22.8.2022 Číslo: 336/2022

Náležitostmi a přesností odpovídá právním předpisům.

Stejnopis ověřil úředně oprávněný zeměměřický inženýr:

Jméno, příjmení: Ing. Zbyněk Červinka

Číslo položky seznamu úředně oprávněných zeměměřických inženýrů: 1696/1997

Dne: 30.8.2022 Číslo: 352/2022

Tento stejnopis odpovídá geometrickému plánu v elektronické podobě uloženému v dokumentaci katastrálního úřadu.

Vyhotovitel: **MapKart s.r.o.**
Souhrady 4, 625 00 Brno
IČO: 25572822

Číslo plánu: 1717-202/2022

Okres: Brno – město

Obec: Brno

Kat. území: Husovice

Mapový list: DKM

Dosavadním vlastníkům pozemků byla poskytnuta možnost seznámit se v terénu s průběhem navrhovaných nových hranic, které byly označeny předepsaným způsobem:
-

Katastrální úřad souhlasí s očíslováním parcel.

Ing. Bc. Vladimír Konvalina
KÚ pro Jihomoravský kraj
KP Brno-město
PGP-1606/2022-702
2022.08.29 14:33:14 +02'00'

Ověření stejnopisu geometrického plánu v listinné podobě.

Ing. Zbyněk Červinka
Položka seznamu ČÚZK č. 1696/97 v rozsahu podle § 13, odst. 1 písm. a), b) zákona č. 220/1994 Sb.
Úředně oprávněný zeměměřický inženýr