

Z8/40. zasedání Zastupitelstva města Brna
konané dne 6.9.2022

215. Návrh na bezúplatné nabytí pozemků p.č. 811/5 a p.č. 813/2, k.ú. Přízřenice z vlastnictví ČR-ÚZSVM

Anotace

Bezúplatné nabytí pozemků v k.ú. Přízřenice z vlastnictví ČR-Úřadu pro zastupování státu ve věcech majetkových na základě smlouvy o bezúplatném převodu vlastnického práva k nemovitým věcem do vlastnictví statutárního města Brna. Smlouvy o bezúplatném převodu vlastnického práva č. BP-21/139 a č. BP-21/135 jsou přiloženy formou informačního dokumentu.

Návrh usnesení

Zastupitelstvo města Brna

1. schvaluje bezúplatné nabytí pozemků

- p.č. 811/5 ostatní plocha, ostatní komunikace, o výměře 214 m², v k.ú. Přízřenice
- p.č. 813/2 orná půda, o výměře 297 m², v k.ú. Přízřenice, nově oddělený geometrickým plánem č. 1347-310/2018 ze dne 6.11.2018

z vlastnictví České republiky - Úřadu pro zastupování státu ve věcech majetkových, IČO 69797111, se sídlem Rašínovo nábřeží 390/42, Nové Město, 128 00 Praha 2, do vlastnictví statutárního města Brna, za podmínek uvedených ve smlouvách o bezúplatném převodu vlastnického práva k nemovité věci, které tvoří přílohu č. ... tohoto zápisu

Stanoviska

Rada města Brna projednala materiál na svém zasedání č. R8/229 konané dne 27.07.2022 pod bodem č. 18. Schváleno jednomyslně 8 členy.

Podpis zpracovatele pro archivaci

Zpracovatel

Elektronicky podepsáno

vedoucí odboru - Majetkový odbor

29.8.2022 v 14:46

Garance správnosti, zákonnosti materiálu

Spolupodepisovatel

Elektronicky podepsáno



vedoucí úseku - Úsek 2. náměstka primátorky

19.8.2022 v 13:23

Obsah materiálu

Návrh usnesení	1 - 2
Obsah materiálu	3 - 3
Důvodová zpráva	4 - 5
Příloha (Mapy_Prizenice.pdf)	6 - 9
Informační dokument (BP-21-135.pdf)	10 - 13
Informační dokument (BP-21-139.pdf)	14 - 18

Důvodová zpráva

Orgánům statutárního města Brna je předkládán k projednání návrh na bezúplatné nabytí pozemků v k.ú. Přízřenice z vlastnictví České republiky, příslušnost hospodařit s majetkem státu pro Úřad pro zastupování státu ve věcech majetkových do vlastnictví statutárního města Brna.

Popis pozemků

Na pozemcích p.č. 811/5 v k.ú. Přízřenice se nachází místní komunikace IV. třídy – chodník a silniční vegetace při ulici Vídeňská, na pozemku p.č. 813/2 v k.ú. Přízřenice se nachází místní komunikace IV. třídy – chodník při ul. Vídeňská.

Správu a údržbu předmětných pozemků bude vykonávat BKOM a.s.

Vlastnické právo k předmětným pozemkům se bezúplatně převádí z důvodu veřejného zájmu, v souladu s ustanovením § 22 odst. 3 zákona č. 219/2000 Sb., o majetku ČR a jejím vystupování v právních vztazích, ve znění pozdějších předpisů, a § 9 zákona č. 13/1997 Sb., o pozemních komunikacích, ve znění pozdějších předpisů.

Podle § 9 odstavce 1 zákona č. 13/1997 Sb., o pozemních komunikacích, ve znění pozdějších předpisů, dále jen „zákon“, jsou místní komunikace vlastnictvím obce, v tomto případě statutárního města Brna.

Smlouva o bezúplatném převodu vlastnického práva k nemovité věci č.BP-21/135 a č. BP-21/139 je uzavřena a nabyvá platnosti okamžikem podpisu poslední smluvní stranou. Smlouvy nabývají účinnosti dnem jejího uveřejnění v registru smluv v souladu se zákonem č. 340/2015 Sb., o zvláštních podmínkách účinnosti některých smluv, uveřejňování těchto smluv a o registru smluv, ve znění pozdějších předpisů.

Statutární město Brno nebude těmito smlouvami o bezúplatném převodu žádným způsobem omezeno v nakládání s uvedenými pozemky.

Výše uvedené pozemky Česká republika - Úřad pro zastupování státu ve věcech majetkových převádí dle podmínek vzájemně odsouhlasených smluv o bezúplatném převodu vlastnického práva k nemovité věci do vlastnictví statutárního města Brna.

Průběh projednávání

Komise majetková RMB R8/KM/79 na svém zasedání konaném dne 12.05.2022 materiál projednala pod bodem č. 79/13:

Hlasování: 10 - pro, 0 - proti, 0 - se zdržel

Usnesení bylo přijato.

Bc. Doležal	Ing. Vašina	Ing. Pokorný	Ing. Trllo	p. Šafařík	Mgr. Haluza	Mgr. Nevřkla	Ing. Bolestav	Mgr. Leder	p. Janíček	Ing. Havelka
pro	pro	pro	pro	pro	pro	omluven	pro	pro	pro	pro

Rada města Brna projednala materiál na svém zasedání č. R8/229 konané dne 27.07.2022 pod bodem č. 18.

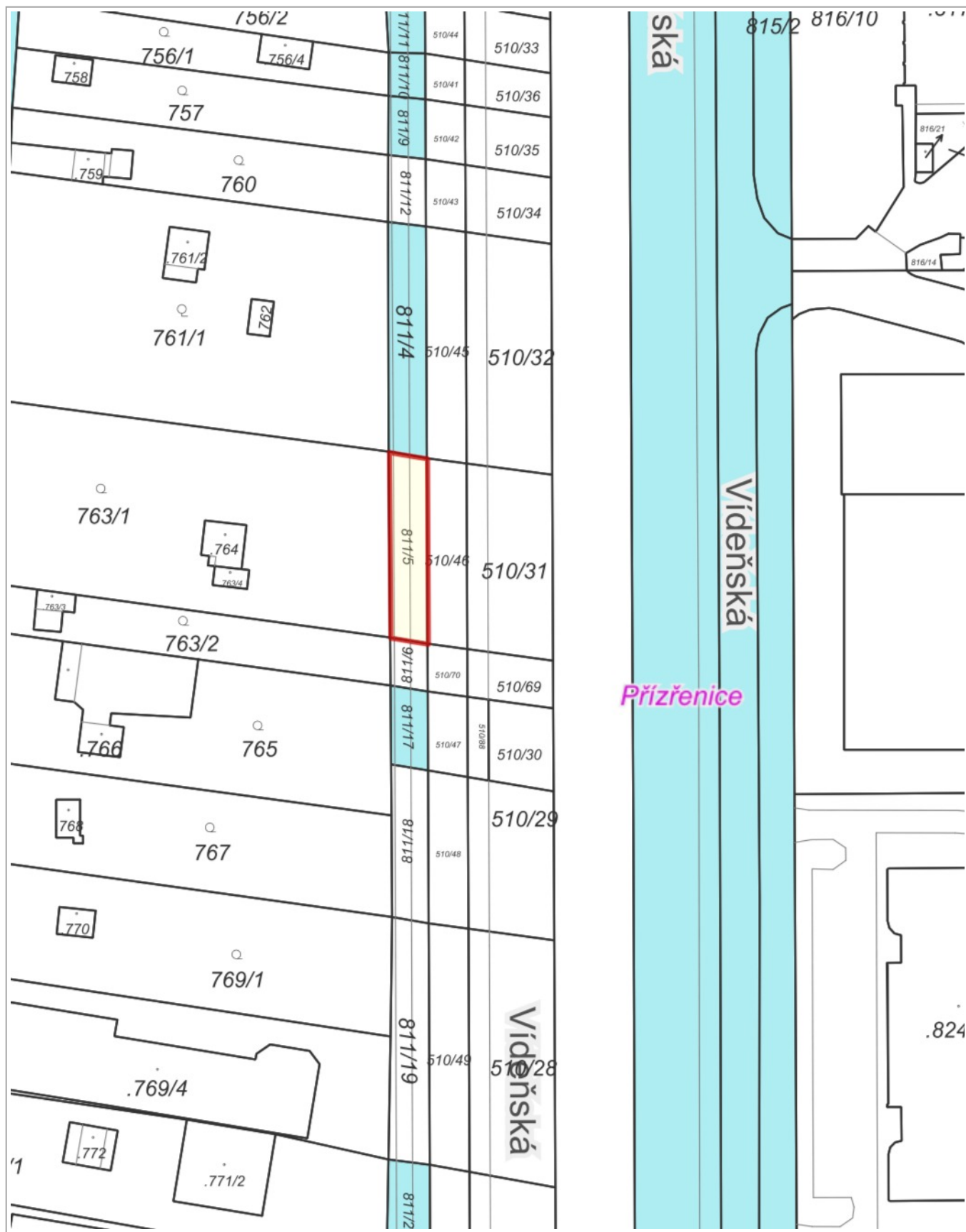
Schváleno jednomyslně 8 členy.

JUDr. Vaňková	Mgr. Hladík	Bc. Kolářný	JUDr. Oliva	JUDr. Kerndl	Róbert Čuma	Ing. Fišer	Ing. Grund	RNDr. Chvátal	Ing. Kratochvíl	Mgr. Suchý
-----	pro	pro	-----	pro	pro	pro	pro	pro	pro	-----

Stanoviska dotčených orgánů:

- **OÚPR MMB** – nemá námítky k bezúplatnému nabytí pozemku p.č. 813/2 dle GP č. 1347-310/2018 do vlastnictví statutárního města Brna. U pozemku p.č. 811/5 bylo stanovisko vyžádáno.
- **BKOM a.s.** – doporučuje nabytí pozemků do vlastnictví statutárního města Brna.

Pozemek p.č. 811/5 k.ú. Přízřenice

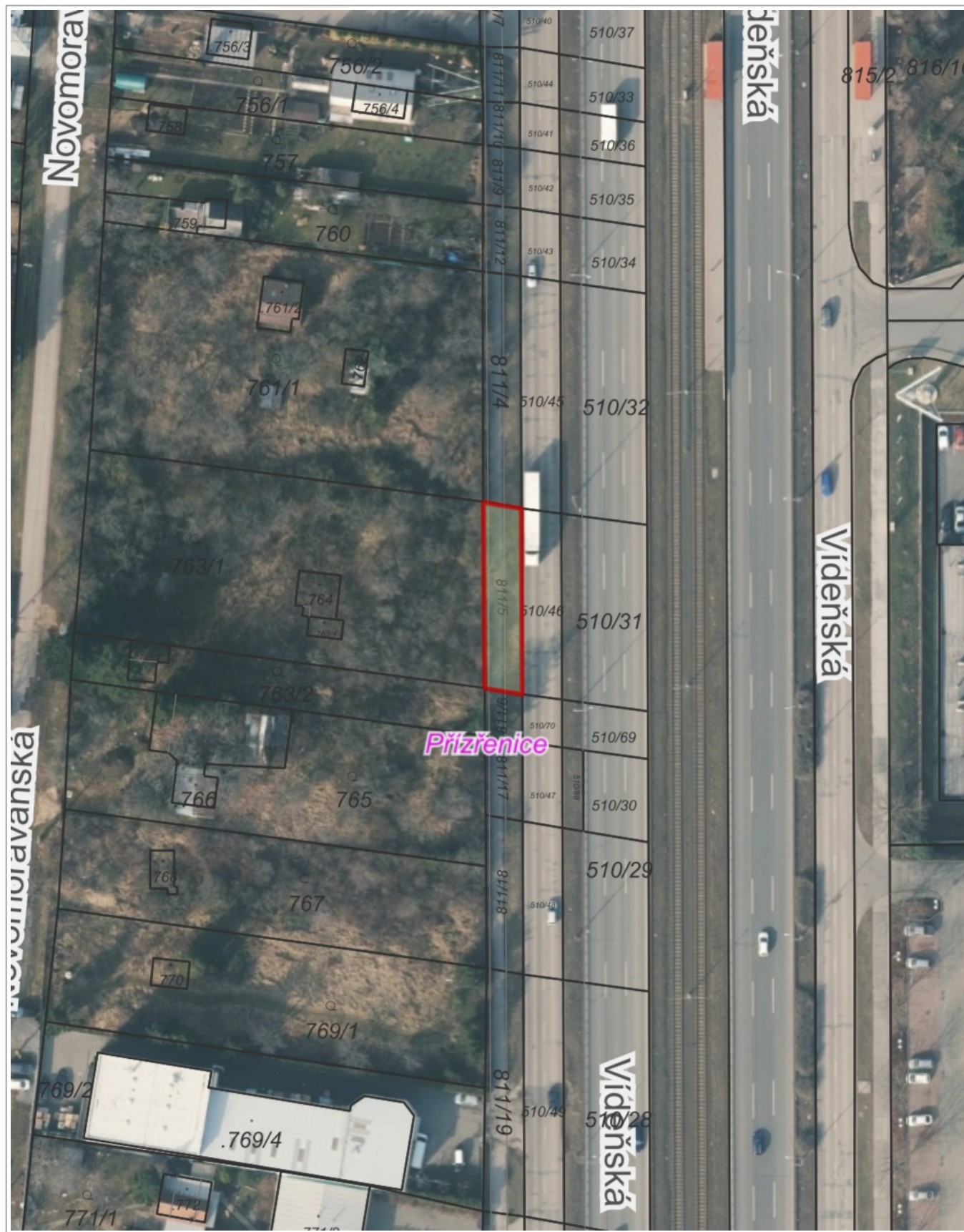


20 m

RÚIAN: © ČÚZK, Katastr: © ČÚZK

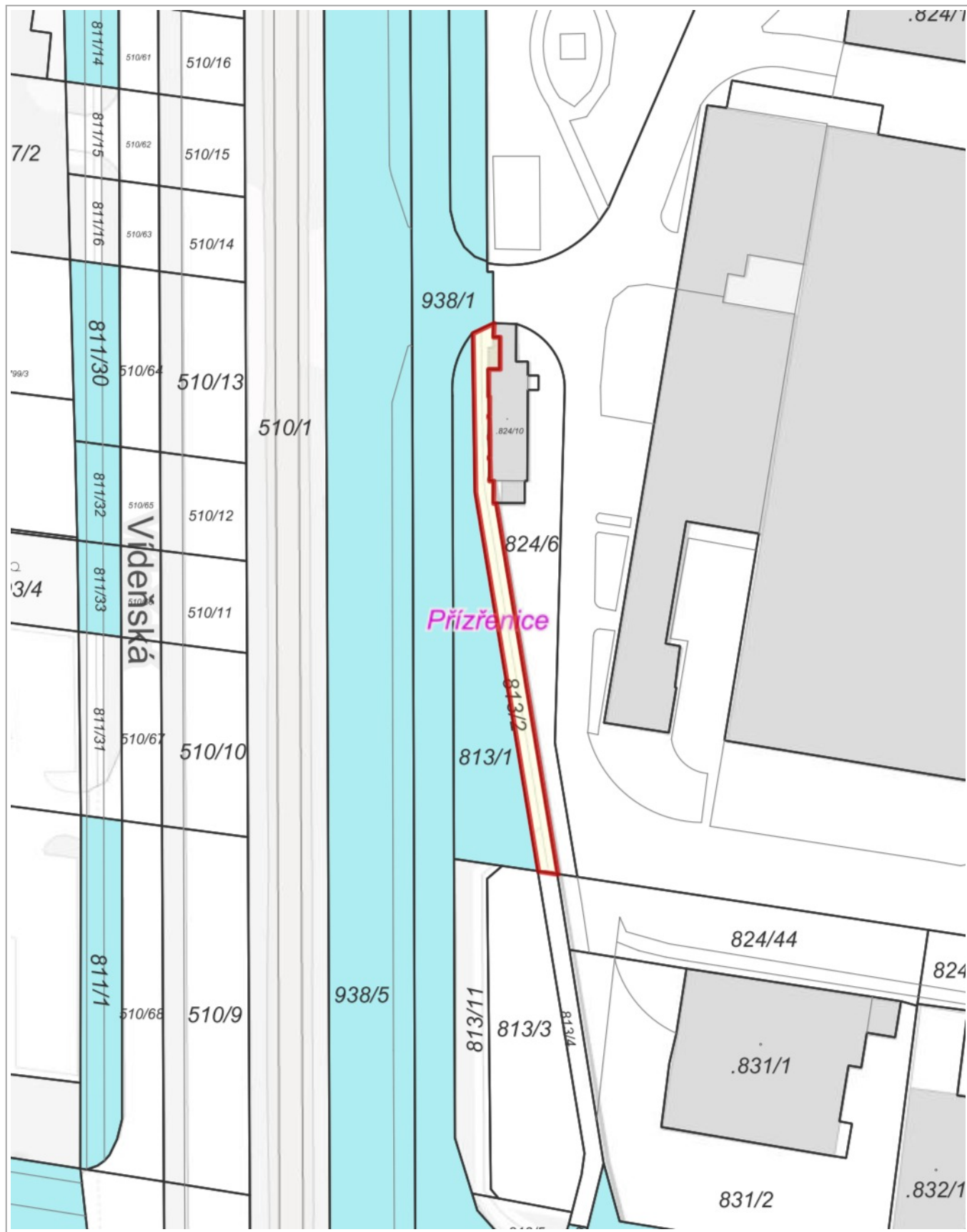
1 : 944

Pozemek p.č. 811/5 k.ú. Přízřenice



© TopGis, s.r.o., datum snímkování: 3. 3. 2021, RÚIAN: © ČÚZK, Katastr: © ČÚZK

Pozemek p.č. 813/2 k.ú. Přízřenice




20 m

© SM Brno, KÚ pro JMK, ČÚZK, RÚIAN: © ČÚZK, Katastr: © ČÚZK

1 : 944

Pozemek p.č. 813/2 k.ú. Přizřenice



20 m

© TopGis, s.r.o., datum snímkování: 3. 3. 2021, RÚIAN: © ČÚZK, Katastr: © ČÚZK



57399/B/2021-HMU1

Čj.: UZSVM/B/41940/2021-HMU1

Česká republika – Úřad pro zastupování státu ve věcech majetkových,
se sídlem Rašínovo nábřeží 390/42, Nové Město, 128 00 Praha 2,
za kterou právně jedná [redacted] ředitel odboru Hospodaření s majetkem státu
na základě Příkazu generálního ředitele č. 6/2019 v platném znění
Územní pracoviště Brno,
odbor Hospodaření s majetkem státu, Příkop 11, 602 00 Brno
IČO: 69797111
(dále jen „převodce“)

a

Statutární město Brno

se sídlem Dominikánské náměstí 196/1, 602 00 Brno
které zastupuje JUDr. Markéta Vaňková, primátorka
k podpisu smlouvy oprávněna [redacted] vedoucí Majetkového odboru
Magistrátu města Brna, na základě povolení ze dne 16. 4. 2018, č.j. MMB/163407/2018
IČO: 44992785, DIČ: CZ44992785
bankovní spojení: účet číslo 111246222/0800
(dále jen „nabyvatel“)

uzavírají podle ustanovení § 2055 a násl. zákona č. 89/2012 Sb., občanský zákoník, v platném znění (dále jen „zákon č. 89/2012 Sb.“) a podle ustanovení § 22 zákona č. 219/2000 Sb., o majetku České republiky a jejím vystupování v právních vztazích, v platném znění (dále jen „zákon č. 219/2000 Sb.“) tuto

SMLOUVU O BEZÚPLATNÉM PŘEVODU VLASTNICKÉHO PRÁVA K NEMOVITÉ VĚCI

č. BP - 21 / 135

ČI. I.

1. Česká republika je vlastníkem níže uvedené nemovité věci:

Pozemek:

- parcela číslo: **811/5**, druh pozemku: ostatní plocha, způsob využití: ostatní komunikace

zapsaný na listu vlastnictví č. 60000, pro katastrální území **Přízřenice**, obec Brno, v katastru nemovitostí vedeném Katastrálním úřadem pro Jihomoravský kraj, Katastrálním pracovištěm Brno - město. **(dále jen „převáděný majetek“)**

2. Úřad pro zastupování státu ve věcech majetkových je příslušný s převáděným majetkem hospodařit, a to ve smyslu § 9 zákona č. 219/2000 Sb.

ČI. II.

1. Převodce touto smlouvou bezúplatně převádí nabyvateli vlastnické právo k převáděnému majetku a nabyvatel je do svého výlučného vlastnictví přijímá.

2. Vlastnické právo k převáděnému majetku se bezúplatně převádí z důvodu veřejného zájmu v souladu s ustanovením § 22 odst. 3 zákona č. 219/2000 Sb. a § 9 zákona č. 13/1997 Sb., o pozemních komunikacích, ve znění pozdějších předpisů. Na převáděném majetku se nachází místní komunikace (chodník) ve vlastnictví nabyvatele.
3. Nabyvatel prohlašuje, že se seznámil s faktickým stavem převáděného majetku.

ČI. III.

1. Převodce i nabyvatel shodně prohlašují, že jim nejsou známy žádné skutečnosti, které by uzavření této smlouvy bránily.
2. Nabyvatel bere na vědomí, že převáděný majetek může být dotčen, se všemi souvisejícími dopady, vedením inženýrských sítí, kdy v případě pochybností ohledně uložení inženýrských sítí poskytnou nabyvateli bližší informace jednotliví (v úvahu přicházející) správci inženýrských sítí.
3. Převodce prohlašuje, že mu není známo, že by na převáděném majetku vážla nějaká další omezení, závazky či právní vady.

ČI. IV.

1. Vlastnické právo k převáděnému majetku nabývá nabyvatel zápisem do katastru nemovitostí. Okamžikem právních účinků zápisu na nabyvatele přecházejí veškerá práva a povinnosti spojené s vlastnictvím a užíváním převáděného majetku.
2. Smluvní strany se dohodly, že návrh na zápis vkladu vlastnického práva do katastru nemovitostí podává převodce.
3. Pokud by příslušným Katastrálním úřadem byl návrh na zápis vkladu vlastnického práva k převáděnému majetku dle této smlouvy pro nabyvatele pravomocně zamítnut, účastníci této smlouvy se zavazují k součinnosti směřující k naplnění vůle obou smluvních stran.

ČI. V.

1. Smlouva je uzavřena a nabývá platnosti okamžikem podpisu poslední smluvní stranou.
2. Smlouva nabývá účinnosti dnem jejího uveřejnění v registru smluv v souladu se zákonem č. 340/2015 Sb., o zvláštních podmínkách účinnosti některých smluv, uveřejňování těchto smluv a o registru smluv (zákon o registru smluv), ve znění pozdějších předpisů.
3. Převodce zašle tuto smlouvu správci registru smluv k uveřejnění bez zbytečného odkladu, nejpozději však do 30 dnů od uzavření smlouvy. Převodce předá nabyvateli doklad o uveřejnění smlouvy v registru smluv podle § 5 odst. 4 zákona č. 340/2015 Sb., o registru smluv, ve znění pozdějších předpisů, jako potvrzení skutečnosti, že smlouva nabyla účinnosti.
4. Pro účely uveřejnění v registru smluv smluvní strany navzájem prohlašují, že smlouva neobsahuje žádné obchodní tajemství.
5. Smluvní strany berou na vědomí, že jsou svými projevy vázány od okamžiku podpisu této smlouvy.
6. Smluvní strany se dohodly, že není-li v této smlouvě stanoveno jinak, řídí se práva a povinnosti smluvních stran zákonem č. 89/2012 Sb. a zákonem č. 219/2000 Sb.
7. Smluvní strany se dohodly, že jakékoli změny a doplňky této smlouvy jsou možné pouze písemnou formou, v podobě oboustranně uzavřených, vzestupně číslovaných dodatků smlouvy.
8. Poplatkové a daňové povinnosti spojené s touto smlouvou se řídí příslušnými právními předpisy.

9. Tato smlouva je vyhotovena ve třech stejnopisech. Každá ze smluvních stran obdrží po jednom vyhotovení. Jedno vyhotovení bude použito k zápisu vlastnického práva vkladem do katastru nemovitostí.
10. Nedílnou součástí této smlouvy je doložka dle zákona č. 128/2000 Sb., o obcích (obecní zřízení), ve znění pozdějších předpisů.
11. Smluvní strany prohlašují, že tuto smlouvu uzavřely svobodně a vážně, nikoliv z přinucení nebo omylu. Na důkaz toho připojují své vlastnoruční podpisy.

V Brně dne

V Brně dne

**Česká republika - Úřad pro zastupování
státu ve věcech majetkových**

.....
[redacted]
ředitel odboru
Hospodaření s majetkem státu

.....
[redacted]
vedoucí Majetkového odboru
Magistrátu města Brna

Přílohy: Doložka dle zákona č. 128/2000 Sb., o obcích (obecní zřízení), ve znění pozdějších předpisů

DOLOŽKA

**ve smyslu ust. § 41 zákona č. 128/2000 Sb., o obcích
(obecní zřízení), ve znění pozdějších předpisů**

Statutární město Brno prohlašuje, že veškeré podmínky podmiňující platnost právního jednání města byly splněny v souladu s ust. § 41 zákona č. 128/2000 Sb., o obcích (obecní zřízení), ve znění pozdějších předpisů.

Bezúplatné nabytí nemovité věci, a to pozemku parc. č. 811/5 (hodnota v účetní evidenci 113 730,00 Kč), v k. ú. Přízřenice, obec Brno, z vlastnictví České republiky do vlastnictví statutárního města Brna, bylo schváleno na zasedání Zastupitelstva města Brna č., konaném dne, bod

V Brně dne

.....
vedoucí Majetkového odboru
Magistrátu města Brna



52996/B/2021-HMU1

Čj.: UZSVM/B/38753/2021-HMU1

Česká republika – Úřad pro zastupování státu ve věcech majetkových,
se sídlem Rašínovo nábřeží 390/42, Nové Město, 128 00 Praha 2,
za kterou právně jedná [redacted] ředitel odboru Hospodaření s majetkem státu
na základě Příkazu generálního ředitele č. 6/2019 v platném znění
Územní pracoviště Brno,
odbor Hospodaření s majetkem státu, Příkop 11, 602 00 Brno
IČO: 69797111
(dále jen „převodce“)

a

Statutární město Brno

se sídlem Dominikánské náměstí 196/1, 602 00 Brno
které zastupuje JUDr. Markéta Vaňková, primátorka
k podpisu smlouvy oprávněna [redacted] vedoucí Majetkového odboru
Magistrátu města Brna, na základě pověření ze dne 16. 4. 2018, č.j. MMB/163407/2018
IČO: 44992785, DIČ: CZ44992785
bankovní spojení: účet číslo 111246222/0800
(dále jen „nabyvatel“)

uzavírají podle ustanovení § 2055 a násl. zákona č. 89/2012 Sb., občanský zákoník, v platném znění (dále jen „zákon č. 89/2012 Sb.“) a podle ustanovení § 22 zákona č. 219/2000 Sb., o majetku České republiky a jejím vystupování v právních vztazích, v platném znění (dále jen „zákon č. 219/2000 Sb.“) tuto

SMLOUVU O BEZÚPLATNÉM PŘEVODU VLASTNICKÉHO PRÁVA K NEMOVITÉ VĚCI č. BP-21/139

ČI. I.

1. Česká republika je vlastníkem níže uvedené nemovité věci:

Pozemek:

- parcela číslo: **813/2**, druh pozemku: orná půda, způsob ochrany: zemědělský půdní fond zapsaný na listu vlastnictví č. 60000, pro katastrální území **Přízřenice**, obec Brno, v katastru nemovitostí vedeném Katastrálním úřadem pro Jihomoravský kraj, Katastrálním pracovištěm Brno - město.

2. Úřad pro zastupování státu ve věcech majetkových je na základě Ohlášení o příslušnosti hospodařit s majetkem státu č.j. UZSVM/B/16380/2007-HMSO ze dne 29. 1. 2007 příslušný s nemovitou věcí dle odst. 1 hospodařit, a to ve smyslu § 9 zákona č. 219/2000 Sb.

ČI. II.

1. Převodce bezúplatně převádí touto smlouvou nabyvateli vlastnické právo k pozemku **parc. č. 813/2** o výměře 297 m², druh pozemku: orná půda, způsob ochrany: zemědělský půdní fond, **k. ú. Přízřenice**, který byl geometrickým plánem č. 1347-310/2018 ze dne 6. 11. 2018, vypracovaným společností OGIS s.r.o., Brusy 301, 664 84 Zastávka, oddělen

z pozemku uvedeného v Čl. I. odst. 1. (dále jen „převáděný majetek“). S rozdělením vyslovil souhlas místně příslušný stavební úřad, Úřadu městské části města Brna, Brno-jih, dne 25. 4. 2019 pod č. j. MCBJIH/03556/2019/SÚ/Dv. Shora uvedený geometrický plán je nedílnou součástí této smlouvy. Nabyvatel převáděný majetek do svého výlučného vlastnictví přijímá.

2. Vlastnické právo k převáděnému majetku se bezúplatně převádí z důvodu veřejného zájmu v souladu s ustanovením § 22 odst. 3 zákona č. 219/2000 Sb. a § 9 zákona č. 13/1997 Sb., o pozemních komunikacích, ve znění pozdějších předpisů. Na převáděném majetku se nachází místní komunikace IV. třídy ve vlastnictví nabyvatele.
3. Nabyvatel prohlašuje, že se seznámil s faktickým stavem převáděného majetku.

Čl. III.

1. Převodce i nabyvatel shodně prohlašují, že jim nejsou známy žádné skutečnosti, které by uzavření této smlouvy bránily.
2. Nabyvatel bere na vědomí, že k pozemku parc. č. 813/2, uvedenému v Čl. I. této smlouvy, bylo zřízeno věcné břemeno zřízení a provozování vedení – podzemního vedení veřejné komunikační sítě dle čl. II. smlouvy, v rozsahu GP 653-403/2007, pro [REDAKCE] na základě Smlouvy o zřízení věcného břemene - úplatné, č.j. UZSVM/B/9183/2017-HSPH ze dne 13. 3. 2017, právní účinky zápisu ke dni 13. 6. 2017, zápis proveden dne 7. 7. 2017.
3. Nabyvatel bere na vědomí, že převáděný majetek může být dotčen, se všemi souvisejícími dopady, vedením i jiných inženýrských sítí, kdy v případě pochybností ohledně uložení inženýrských sítí poskytnou nabyvateli bližší informace jednotliví (v úvahu přicházející) správci inženýrských sítí.
4. Převodce prohlašuje, že mu není známo, že by na převáděném majetku vážla nějaká další omezení, závazky či právní vady.

Čl. IV.

1. Vlastnické právo k převáděnému majetku nabývá nabyvatel zápisem do katastru nemovitostí. Okamžikem právních účinků zápisu na nabyvatele přecházejí veškerá práva a povinnosti spojené s vlastnictvím a užíváním převáděného majetku.
2. Smluvní strany se dohodly, že návrh na zápis vkladu vlastnického práva do katastru nemovitostí podává převodce.
3. Pokud by příslušným Katastrálním úřadem byl návrh na zápis vkladu vlastnického práva k převáděnému majetku dle této smlouvy pro nabyvatele pravomocně zamítnut, účastníci této smlouvy se zavazují k součinnosti směřující k naplnění vůle obou smluvních stran.

Čl. V.

1. Smlouva je uzavřena a nabývá platnosti okamžikem podpisu poslední smluvní stranou.
2. Smlouva nabývá účinnosti dnem jejího uveřejnění v registru smluv v souladu se zákonem č. 340/2015 Sb., o zvláštních podmínkách účinnosti některých smluv, uveřejňování těchto smluv a o registru smluv (zákon o registru smluv), ve znění pozdějších předpisů.
3. Převodce zašle tuto smlouvu správci registru smluv k uveřejnění bez zbytečného odkladu, nejpozději však do 30 dnů od uzavření smlouvy. Převodce předá nabyvateli doklad o uveřejnění smlouvy v registru smluv podle § 5 odst. 4 zákona č. 340/2015 Sb., o registru smluv, ve znění pozdějších předpisů, jako potvrzení skutečnosti, že smlouva nabyla účinnosti.

4. Pro účely uveřejnění v registru smluv smluvní strany navzájem prohlašují, že smlouva neobsahuje žádné obchodní tajemství.
5. Smluvní strany berou na vědomí, že jsou svými projevy vázány od okamžiku podpisu této smlouvy.
6. Smluvní strany se dohodly, že není-li v této smlouvě stanoveno jinak, řídí se práva a povinnosti smluvních stran zákonem č. 89/2012 Sb. a zákonem č. 219/2000 Sb.
7. Smluvní strany se dohodly, že jakékoli změny a doplňky této smlouvy jsou možné pouze písemnou formou, v podobě oboustranně uzavřených, vzestupně číslovaných dodatků smlouvy.
8. Poplatkové a daňové povinnosti spojené s touto smlouvou se řídí příslušnými právními předpisy.
9. Tato smlouva je vyhotovena ve třech stejnopisech. Každá ze smluvních stran obdrží po jednom vyhotovení. Jedno vyhotovení bude použito k zápisu vlastnického práva vkladem do katastru nemovitostí.
10. Nedílnou součástí této smlouvy je doložka dle zákona č. 128/2000 Sb., o obcích (obecní zřízení), ve znění pozdějších předpisů a geometrický plán podle Čl. II. odst. 1 této smlouvy.
11. Smluvní strany prohlašují, že tuto smlouvu uzavřely svobodně a vážně, nikoliv z přinucení nebo omylu. Na důkaz toho připojují své vlastnoruční podpisy.

V Brně dne

V Brně dne

**Česká republika - Úřad pro zastupování
státu ve věcech majetkových**

.....
[redacted]
ředitel odboru
Hospodaření s majetkem státu

.....
[redacted]
vedoucí Majetkového odboru
Magistrátu města Brna

Přílohy:

- Doložka dle zákona č. 128/2000 Sb., o obcích (obecní zřízení), ve znění pozdějších předpisů
- Geometrický plán č. 1347-310/2018

DOLOŽKA

**ve smyslu ust. § 41 zákona č. 128/2000 Sb., o obcích
(obecní zřízení), ve znění pozdějších předpisů**

Statutární město Brno prohlašuje, že veškeré podmínky podmiňující platnost právního jednání města byly splněny v souladu s ust. § 41 zákona č. 128/2000 Sb., o obcích (obecní zřízení), ve znění pozdějších předpisů.

Bezúplatné nabytí nemovité věci, a to pozemku parc. č. 813/2 (hodnota v účetní evidenci 159 860,00 Kč), v k. ú. Přízřenice, obec Brno, z vlastnictví České republiky do vlastnictví statutárního města Brna, bylo schváleno na zasedání Zastupitelstva města Brna č., konaném dne, bod

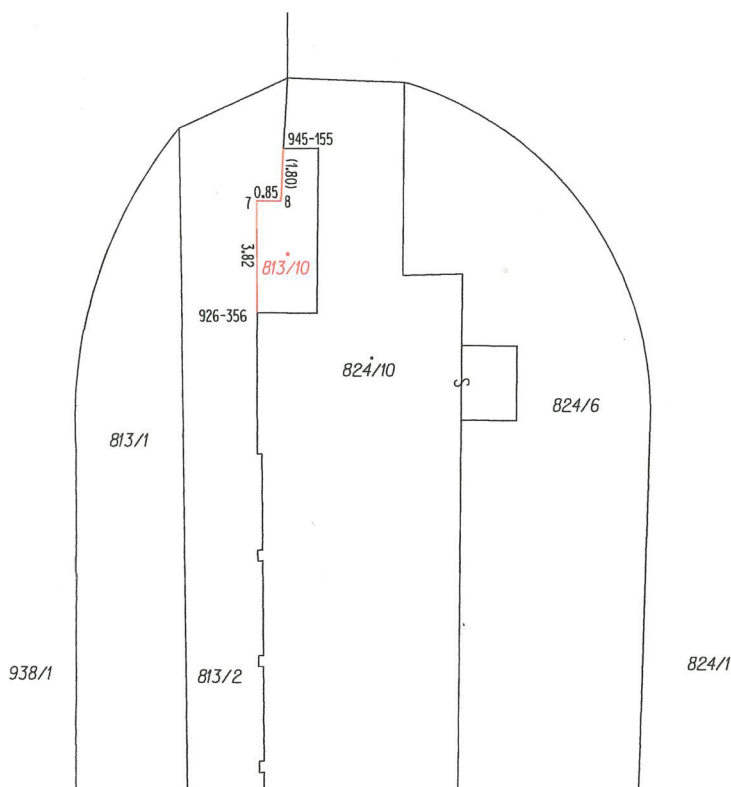
V Brně dne

.....

vedoucí Majetkového odboru
Magistrátu města Brna

VÝKAZ DOSAVADNÍHO A NOVÉHO STAVU ÚDAJŮ KATASTRU NEMOVITOSTÍ														
Dosavadní stav				Nový stav										
Označení pozemku parc. číslem	Výměra parcely		Druh pozemku Způsob využití	Označení pozemku parc. číslem	Výměra parcely		Druh pozemku Způsob využití	Typ stavby Způsob využití	Způsob určení výměry	Porovnání se stavem evidence právních vztahů				
	ha	m2			ha	m2				Díl přechází z pozemku označeného v katastru nemovitostí	dřívější poz. evidenci	Číslo listu vlastnictví	Výměra dílu	
		ha	m2			ha	m2			ha	m2			
813/2	3	07	omá půda	813/2	2	97	omá půda		0	813/2		60000	2	97
				813/10		10	zast. pl.	bez čp/če výroba	2	813/2		60000		10
	3	07			3	07								

Výkaz údajů o bonitovaných půdně ekologických jednotkách (BPEJ) k parcelám nového stavu													
Parcelní číslo podle katastru nemovitostí		zjednodušené evidence		Kód BPEJ	Výměra		BPEJ na dílu parcely	Parcelní číslo podle katastru nemovitostí		Kód BPEJ	Výměra		BPEJ na dílu parcely
ha	m2	ha	m2		ha	m2		ha	m2				
813/2				20110	2	97							



Seznam souřadnic (S-JTSK)
Souřadnice pro zápis do KN
Číslo bodu Y X KK Poznámka

926-356	599150.42	1166206.43	3	zeď
945-155	599149.54	1166200.84	3	
7	599150.45	1166202.64	3	zeď
8	599149.61	1166202.64	3	zeď

GEOMETRICKÝ PLÁN pro změnu obvodu budovy		Geometrický plán ověřil úředně oprávněný zeměměřičský inženýr.		Stejnopis ověřil úředně oprávněný zeměměřičský inženýr.	
Jméno, příjmení: [redacted]		Jméno, příjmení: [redacted]		Jméno, příjmení: [redacted]	
Číslo položky seznamu úředně oprávněných zeměměřičských inženýrů: 2693/2014		Číslo položky seznamu úředně oprávněných zeměměřičských inženýrů: 1104/1995		Číslo položky seznamu úředně oprávněných zeměměřičských inženýrů: 1104/1995	
Dne: 6.11.2018 Číslo: 304/2018		Dne: 09-11-2018 Číslo: 383/2018		Dne: 09-11-2018 Číslo: 383/2018	
Náležitosti a přesnosti odpovídá právním předpisům		Tento stejnopis odpovídá geometrickému plánu v elektronické podobě uloženému v dokumentaci katastrálního úřadu.		Tento stejnopis odpovídá geometrickému plánu v elektronické podobě uloženému v dokumentaci katastrálního úřadu.	
Vyhotoval: [redacted]		Katastrální úřad souhlasí s očíslováním parcel.		Ověření stejnopisu a geometrického plánu v listinné podobě.	
Číslo plánu: 1347-310/2018		[redacted]		[redacted]	
Okres: Brno-město		[redacted]		[redacted]	
Obec: BRNO		[redacted]		[redacted]	
Kat. území: PŘÍZŘENICE		[redacted]		[redacted]	
Mapový list: KMD (Brno 9-3/12)		[redacted]		[redacted]	
Dosavadním vlastnickým pozemkům byla poskytnuta možnost seznámit se v terénu s průběhem navrhovaných nových hranic, které byly označeny předepsaným způsobem: -		[redacted]		[redacted]	