

Z8/40. zasedání Zastupitelstva města Brna
konané dne 6.9.2022

200. Návrh nabytí spoluvlastnických podílů k pozemkům p. č. 98/13, 301/52 a 301/76 v k. ú. Nový Lískovec

Anotace

Návrh nabytí spoluvlastnických podílů k pozemkům p. č. 98/13, 301/52 a 301/76 v k. ú. Nový Lískovec za cenu obvyklou dle znaleckého posudku v celkové výši 65.500 Kč (2.500 Kč/m²).

Návrh usnesení

Zastupitelstvo města Brna

1. schvaluje nabytí

- spoluvlastnického podílu ve výši id. 1/20 k pozemkům p.č. 301/52 ostatní plocha, zeleň, o výměře 67 m², a p.č. 301/76 ostatní plocha, ostatní komunikace o výměře 57 m², oba v k. ú. Nový Lískovec, ve vlastnictví [REDAKCE]
- nabytí spoluvlastnického podílu ve výši id. 1/4 k pozemku p.č. 98/13 ostatní plocha, ostatní komunikace o výměře 81 m² v k.ú. Nový Lískovec ve vlastnictví [REDAKCE]

do vlastnictví statutárního města Brna za dohodnutou kupní cenu v celkové výši 65.500 Kč a za podmínek uvedených v kupní smlouvě, která tvoří přílohu č. tohoto zápisu.

Ověřená příloha je uložena na Organizačním odboru MMB.

Stanoviska

Rada města Brna na své schůzi č. R8/233. konané dne 24. 8. 2022 doporučila Zastupitelstvu města Brna ke schválení.

Podpis zpracovatele pro archivaci

Zpracovatel

Elektronicky podepsáno


[REDAKCE]
vedoucí odboru - Odbor dopravy

29.8.2022 v 14:57

Garance správnosti, zákonnosti materiálu

Spolupodepisovatel

Elektronicky podepsáno



vedoucí Úseku 4. náměstka primátorky - Úsek 4.
náměstka primátorky

30.8.2022 v 11:37

Obsah materiálu

Návrh usnesení	1 - 2
Obsah materiálu	3 - 3
Důvodová zpráva	4 - 5
Příloha (LV 1009.pdf)	6 - 7
Příloha (LV 1499.pdf)	8 - 9
Příloha (Snímky.pdf)	10 - 11
Příloha ([REDACTED]-inf.o ocenění.pdf)	12 - 12
Příloha k usnesení (KS - [REDACTED]SMBpodíly - aktual. posudek2022.pdf)	13 - 16

Důvodová zpráva

Předmětem předkládaného materiálu je návrh nabytí spoluvlastnických podílů

a) k pozemkům p.č. 301/52 ostatní plocha, zeleň, o výměře 67 m² a p.č. 301/76 ostatní plocha, ostatní komunikace o výměře 57 m², vše v k. ú. Nový Lískovec vlastnictví [redacted] (id. 1/20),

b) k pozemku p.č. 98/13 ostatní plocha, ostatní komunikace o výměře 81 m² v k.ú. Nový Lískovec z vlastnictví [redacted] (id. 1/4)

do vlastnictví statutárního města Brna (dále jen „SMB“).

Dalším spoluvlastníkem výše uvedených pozemků je SMB (p.č. 301/52, 301/76 ve výši id. 19/20 a p.č. 98/13 ve výši id. 3/4). Pozemky p.č. 301/76 a p.č. 98/13 byly v minulosti zastavěny místní komunikací III. tř. při ulici Úpatní, tj. stavbou ve vlastnictví SMB, na pozemku p.č. 301/52 se nachází zeleň ve správě MČ Brno-Nový Lískovec.

Spoluvlastnici [redacted] byla nabídnuta kupní cena jejich spoluvlastnických podílů ve výši ceny zjiště [redacted] byla stanovena dle platných oceňovacích předpisů znaleckým posudkem č. 412-32/2022 ze dne 23.05.2022 vyhotoveným znalcem Ing. Janou Nawrathovou, kdy cena spoluvlastnických podílů [redacted] činí po zaokrouhlení včetně trvalých porostů 25.830 Kč (z čehož trvalé porosty činí 560,50 Kč, pozemek v zeleni činí 1.014,30 Kč/m², pozemky pod komunikací a parkovištěm činí 946,68 Kč/m²).

Spoluvlastnice s touto cenou nesouhlasí a požaduje kupní cenu ve výši ceny obvyklé, která byla stanovena znaleckým posudkem č. 413-33/2022 ze dne 23.05.2022 vyhotoveným znalcem Ing. Janou Nawrathovou, a to:

pozemek p.č. 98/13 o výměře 81 m ² ,	200.000,00 Kč, tj. 2.500,00 Kč/m ²
pozemek p.č. 301/52 o výměře 67 m ²	167.500,00 Kč, tj. 2.500,00 Kč/m ²
pozemek p.č. 301/76 o výměře 57 m ²	142.500,00 Kč, tj. 2.500,00 Kč/m ²
cena obvyklá celkem	510.000,00 Kč

z toho podíl na pozemku:

p.č. 98/13 ve výši id. 1/4	50.000,00 Kč
p.č. 301/52 ve výši id. 1/20	8.375,00 Kč
p.č. 301/76 ve výši id. 1/20	7.125,00 Kč
výkup za spoluvlastnické podíly celkem	65.500,00 Kč

Spoluvlastníci byl předložen návrh kupní smlouvy s touto cenou. Spoluvlastnice s návrhem kupní smlouvy souhlasí a nemá žádných dalších nároků spojených s majetkoprávním vypořádáním předmětných pozemků.

Správu pozemků p.č. 98/13 a 301/76 v k.ú. Nový Lískovec bude vykonávat společnost Brněnské komunikace a.s.

Správu pozemku p.č. 301/52 na kterém se nachází zeleň bude spravovat městská část Brno-Nový Lískovec.

Stanoviska dotčených orgánů

- **MO MMB** – souhlasí s majetkoprávním vypořádáním.
- **OD MMB** – doporučuje majetkoprávní vypořádání předmětných pozemků
- **OÚPR MMB** – doporučuje nabytí pozemků do majetku města
- **BVK a.s.** – souhlasí bez připomínek

- **MČ Brno – Nový Lískovec** – souhlasí s nabytím pozemků do majetku města Brna
- **Technické sítě Brno, a.s.** – souhlasí bez připomínek
- **E.ON Servisní, s.r.o.** – ve všech pozemcích se nachází podzemní vedení VN, NN, sdělovací vedení a distribuční trafostanice. V případě prodeje pozemků požadují informovat o tomto nového vlastníka
- **RWE Distribuční služby, s.r.o.** – v pozemcích se nachází NTL plynovod DN 300 a NTL plynovodní přípojka DN 40.
- **CETIN a.s.** – v pozemcích je umístěna síť elektronických komunikací

Kupní cena bude hrazena z ORJ 5400 § 2219 pol. 6130 ORG 2947 – Výkupy objektů pro OD MMB – pozemky.

Schválený rozpočet r. 2022: 29.466.000,00 Kč

Upravený rozpočet r. 2022: 27.177.000,00 Kč

Čerpání k 22.06.2022: 5.588.126,00 Kč

- Komise majetková materiál projednala dne 04.08.2022. Hlasování: 6 - pro, 0 - proti, 0 - se zdržel /11 členů. Usnesení bylo přijato.

Bc. Doležal	Ing. Vašina	Ing. Pokorný	Ing. Trllo	p. Šafařík	Mgr. Haluza	Mgr. Nevřkla	Ing. Boleslav	Mgr. Leder	p. Janíček	Ing. Havelka
pro	pro	nepřítomen	pro	pro	pro	omluven	omluven	pro	nepřítomen	omluven

- Rada města Brna na své schůzi č. R8/233. konané dne 24. 08. 2022 doporučila Zastupitelstvu města Brna ke schválení.

Schváleno jednomyslně 10 členy. Usnesení bylo přijato.

JUDr. Vaňková	Mgr. Hladík	Bc. Kolářný	JUDr. Oliva	JUDr. Kerndl	Róbert Čuma	Ing. Fišer	Ing. Grund	RNDr. Chvátal	Ing. Kratochvíl	Mgr. Suchý
pro	pro	pro	pro	pro	pro	pro	pro	pro	-	pro

VÝPIS Z KATASTRU NEMOVITOSTÍ

prokazující stav evidovaný k datu 25.04.2022 08:43:36

Okres: CZ0642 Brno-město

Obec: 582786 Brno

Kat.území: 610283 Nový Lískovec

List vlastnictví: 1009

V kat. území jsou pozemky vedeny v jedné číselné řadě

A Vlastník, jiný oprávněný	Identifikátor	Podíl
<i>Vlastnické právo</i>		
[REDACTED]		1/4
Statutární město Brno, Dominikánské náměstí 196/1, Brno-město, 60200 Brno	44992785	3/4

B Nemovitosti

Pozemky

Parcela	Výměra[m2]	Druh pozemku	Způsob využití	Způsob ochrany
98/13	81	ostatní plocha	ostatní komunikace	

B1 Věcná práva sloužící ve prospěch nemovitostí v části B - **Bez zápisu**

C Věcná práva zatěžující nemovitosti v části B včetně souvisejících údajů - **Bez zápisu**

D Poznámky a další obdobné údaje - **Bez zápisu**

Plomby a upozornění - **Bez zápisu**

E Nabývací tituly a jiné podklady zápisu

Listina

- o Smlouva kupní ze dne 13.12.2017. Právní účinky zápisu k okamžiku 18.12.2017 09:52:55. Zápis proveden dne 10.01.2018.

V-29755/2017-702

Pro: Statutární město Brno, Dominikánské náměstí 196/1, Brno-město, RČ/IČO: 44992785
60200 Brno

- o Usnesení soudu o dědictví 13 D-133/2016 -77 Obvodní soud pro Prahu 3 ze dne 26.09.2018. Právní moc ke dni 26.09.2018. Právní účinky zápisu k okamžiku 09.10.2018 11:31:36. Zápis proveden dne 16.10.2018.

V-22010/2018-702

Pro: [REDACTED]

- o Smlouva kupní 5419022762 ze dne 08.07.2019. Právní účinky zápisu k okamžiku 27.08.2019 08:30:16. Zápis proveden dne 18.09.2019.

V-17525/2019-702

Pro: Statutární město Brno, Dominikánské náměstí 196/1, Brno-město, RČ/IČO: 44992785
60200 Brno

F Vztah bonitovaných půdně ekologických jednotek (BPEJ) k parcelám - **Bez zápisu**

Čj: 3204/0901/2022

VÝPIS Z KATASTRU NEMOVITOSTÍ

prokazující stav evidovaný k datu 25.04.2022 08:43:36

Okres: CZ0642 Brno-město

Obec: 582786 Brno

Kat.území: 610283 Nový Lískovec

List vlastnictví: 1009

V kat. území jsou pozemky vedeny v jedné číselné řadě

Nemovitosti jsou v územním obvodu, ve kterém vykonává státní správu katastru nemovitostí ČR:
Katastrální úřad pro Jihomoravský kraj, Katastrální pracoviště Brno-město, kód: 702.

Vyhotovil:

Vyhotoveno: 25.04.2022 08:43:36

Katastrální úřad pro Jihomoravský kraj, Katastrální pracoviště Brno-město

Podpis, razítko:

Řízení PÚ:*3375/dal*.....



Osvobozeno od správních poplatků

Nemovitosti jsou v územním obvodu, ve kterém vykonává státní správu katastru nemovitostí ČR

Katastrální úřad pro Jihomoravský kraj, Katastrální pracoviště Brno-město, kód: 702.

strana 2

VÝPIS Z KATASTRU NEMOVITOSTÍ

prokazující stav evidovaný k datu 25.04.2022 08:43:36

Okres: CZ0642 Brno-město

Obec: 582786 Brno

Kat.území: 610283 Nový Lískovec

List vlastnictví: 1499

V kat. území jsou pozemky vedeny v jedné číselné řadě

A Vlastník, jiný oprávněný	Identifikátor	Podíl
<i>Vlastnické právo</i>		
Statutární město Brno, Dominikánské náměstí 196/1, Brno-město, 60200 Brno	44992785	19/20

B Nemovitosti

Pozemky

Parcela	Výměra[m2]	Druh pozemku	Způsob využití	Způsob ochrany
301/52	67	ostatní plocha	zeleň	
301/76	57	ostatní plocha	ostatní komunikace	

B1 Věcná práva sloužící ve prospěch nemovitostí v části B - Bez zápisu

C Věcná práva zatěžující nemovitosti v části B včetně souvisejících údajů - Bez zápisu

D Poznámky a další obdobné údaje - Bez zápisu

Plomby a upozornění - Bez zápisu

E Nabývací tituly a jiné podklady zápisu

Listina

- o Vznik práva ze zákona zákon č. 172/1991 ČNR ze dne 24.4.1991 o přechodu některých věcí z najetku ČR do vlastnictví obcí - § 3.

POLVZ:623/2000

Z-2200623/2000-702

Pro: Statutární město Brno, Dominikánské náměstí 196/1, Brno-město, RČ/IČO: 44992785
60200 Brno

- o Smlouva kupní ze dne 13.12.2017. Právní účinky zápisu k okamžiku 18.12.2017 09:52:55. Zápis proveden dne 10.01.2018.

V-29755/2017-702

Pro: Statutární město Brno, Dominikánské náměstí 196/1, Brno-město, RČ/IČO: 44992785
60200 Brno

- o Usnesení soudu o dědictví 13 D-133/2016 -77 Obvodní soud pro Prahu 3 ze dne 26.09.2018. Právní moc ke dni 26.09.2018. Právní účinky zápisu k okamžiku 09.10.2018 11:31:36. Zápis proveden dne 16.10.2018.

V-22010/2018-702

Pro: [REDACTED]

F Vztah bonitovaných půdně ekologických jednotek (BPEJ) k parcelám - Bez zápisu

Gj: 3204/09011/dosud

VÝPIS Z KATASTRU NEMOVITOSTÍ

prokazující stav evidovaný k datu 25.04.2022 08:43:36

Okres: CZ0642 Brno-město

Obec: 582786 Brno

Kat.území: 610283 Nový Lískovec

List vlastnictví: 1499

V kat. území jsou pozemky vedeny v jedné číselné řadě

Nemovitosti jsou v územním obvodu, ve kterém vykonává státní správu katastru nemovitostí ČR:
Katastrální úřad pro Jihomoravský kraj, Katastrální pracoviště Brno-město, kód: 702.

Vyhotovil:

Vyhotoveno: 25.04.2022 08:43:36

Katastrální úřad pro Jihomoravský kraj, Katastrální pracoviště Brno-město

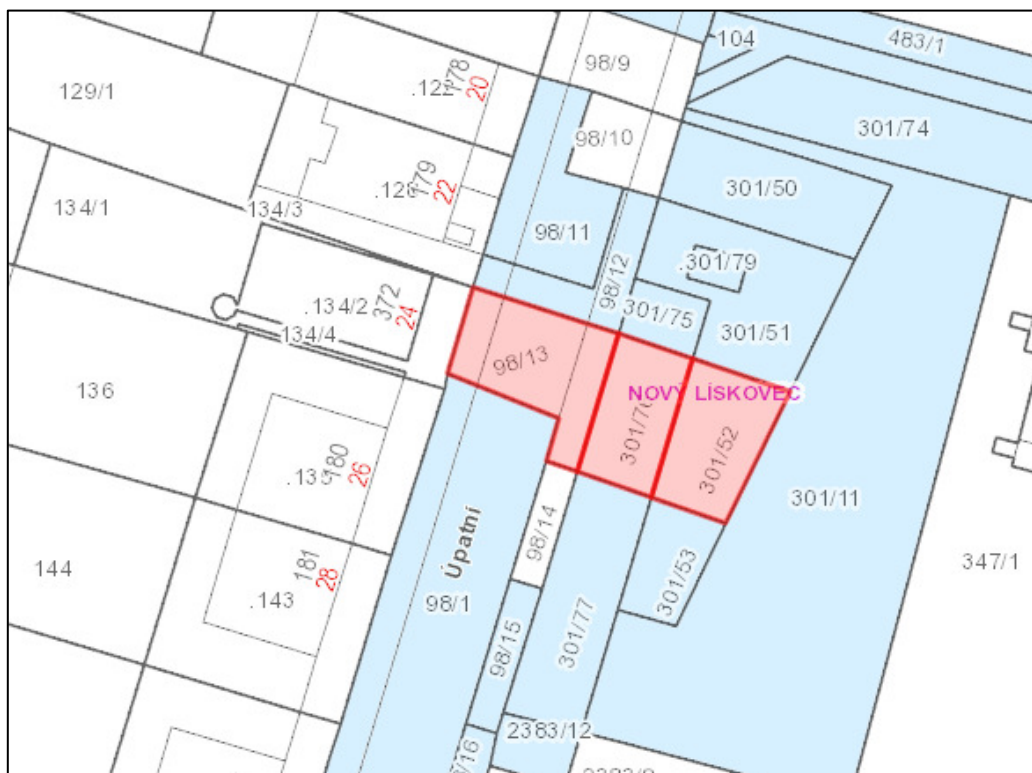
Podpis, razítko:


Řízení PÚ: 3375/2022



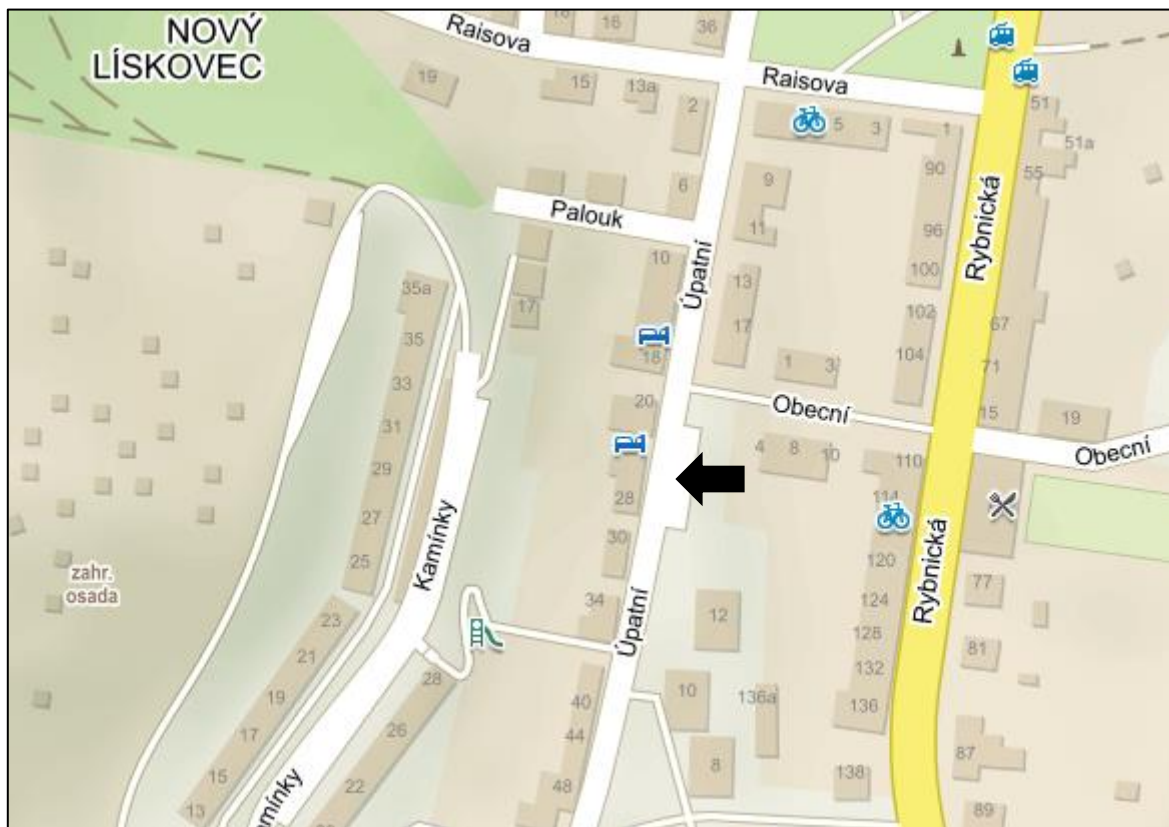
Osvobozeno od správních poplatků

Pozemky p.č. 301/52, 301/76 a 98/13 v k.ú. Nový Lískovec, ul. Úpatní



-  pozemky ve vlastnictví SMB
-  pozemky v podílovém spoluvlastnictví SMB a , jejíž podíl je předmětem výkupu

Orientační snímek



Ortofoto



Informace o ocenění pozemků p. č. 98/13, 301/52 a 301/76 v k. ú. Nový Lískovec

1) znalecký posudek č. 412-32/2022, vyhotovený dne 23.05.2022 Ing. Janou Nawrathovou na stanovení **ceny zjištěné**:

stavební pozemek- ost. plocha, ost. komunikace:

stavební pozemek – ostatní plocha, ost. komunikace

pozemek p.č. 98/13 o výměře 81 m² podíl id. ¼ 19.170,27 Kč, tj. 946,68 Kč/m²

pozemek p.č. 301/76 o výměře 57 m² podíl 1/20 2.698,04 Kč, tj. 946,68 Kč/m²

pozemek p.č. 301/52 o výměře 67 m³ podíl 1/20 3.397,91 Kč, tj. 946,68 Kč/m²

trvalé porosty na p.č. 301/52 podíl 1/20 560,47 Kč

celková cena 25.826,69 Kč

celková cena po zaokrouhlení 25.830,00 Kč

2) znalecký posudek č. 413-33/2022, vyhotovený dne 23.05.2022 Ing. Janou Nawrathovou na stanovení **ceny obvyklé**:

pozemek p.č. 98/13 o výměře 81 m² podíl id. ¼ 50.000,00 Kč, tj. 2.500,00 Kč/m²


pozemky p.č. 301/52 a 301/76 o celkové výměře 124 m²
podíl 1/20 15.500,00 Kč, tj. 2.500,00 Kč/m²

celková cena 65.500,00 Kč


ev. č.


KUPNÍ SMLOUVA

uzavřená dle ustanovení § 2079 a násl. zákona č. 89/2012 Sb., občanského zákoníku, ve znění pozdějších předpisů, níže uvedeného dne, měsíce a roku mezi smluvními stranami:


na straně jedné jako prodávající (dále jen „prodávající“)

a

Statutární město Brno
se sídlem Dominikánské náměstí 196/1, Brno-město, 602 00 Brno
zastoupené JUDr. Markétou Vaňkovou, primátorkou města Brna
k podpisu pověřen  vedoucí Odboru dopravy Magistrátu města Brna
IČO: 449 92 785, DIC: CZ44992785


na straně druhé jako kupující (dále jen „kupující“)

I.

Prodávající prohlašuje, že je podílovou spoluvlastnicí pozemků p. č. 301/52 o výměře 67 m², ostatní plocha, zeleň a p. č. 301/76 o výměře 57 m², ostatní plocha, ostatní komunikace, zapsaných na listu vlastnictví č. 1499 pro katastrální území Nový Lískovec, obec Brno, vedeném u Katastrálního úřadu pro Jihomoravský kraj, Katastrální pracoviště Brno-město, přičemž velikost jejího spoluvlastnického podílu na těchto pozemcích činí id. 1/20; a dále podílovou spoluvlastnicí pozemku p. č. 98/13 o výměře 81 m², ostatní plocha, ostatní komunikace, zapsaného na listu vlastnictví č. 1009 pro katastrální území Nový Lískovec, obec Brno, vedeném u Katastrálního úřadu pro Jihomoravský kraj, Katastrální pracoviště Brno-město, (dále jen „pozemky“), přičemž velikost jejího spoluvlastnického podílu na tomto pozemku činí id. 1/4 (dále jen „podíly na pozemcích“).

II.

1. Prodávající touto kupní smlouvou prodává kupujícímu svoje podíly na pozemcích uvedených v článku I. této smlouvy, a to včetně všech součástí a příslušenství, a kupující tyto podíly na pozemcích kupuje a přijímá do svého vlastnictví za dohodnutou kupní cenu ve výši 65.500 Kč (slovy: šedesátpěttisícpětset korun českých).

2. Smluvní strany se dohodly, že kupující zaplatí prodávající kupní cenu převodem na její bankovní účet uvedený v záhlaví této smlouvy, a to do 60 dnů ode dne, kdy bude kupujícímu doručeno vyrozumění katastrálního úřadu o tom, že vklad vlastnického práva dle této smlouvy byl proveden.

3. Pozemky, jejichž podíly se převádějí, byly popsány a oceněny znaleckým posudkem č. 413-33/2022 ze dne 24. 5. 2022, který vyhotovila Ing. Jana Nawrathová, Havlíčkova 508/33, 664 34 Kuřim.

4. Smluvní strany se dohodly, že zaplacením kupní ceny jsou veškeré závazky smluvních stran týkající se podílů na pozemcích převáděných touto smlouvou vypořádány a smluvní strany nemají vůči sobě žádné další nároky či pohledávky.

III.

Na pozemcích popsaných v článku I. této smlouvy se nachází místní komunikace ve vlastnictví kupujícího. Předmětné podíly na pozemcích jsou vykupovány za účelem majetkoprávního vypořádání pozemků zastavěných stavbami ve vlastnictví statutárního města Brna.

IV.

1. Proávající výslovně prohlašuje, že její vlastnické právo k podílům na pozemcích není soudně či jinak právně napadeno či zpochybněno, že není omezena v disponování s těmito podíly na pozemcích a že jí není známo, že by na těchto podílech na pozemcích vázly faktické či právní vady, zejména zástavní právo, nájemní právo, věcné břemeno, předkupní právo s účinky věcného práva, dluhy, daňové nedoplatky a další práva třetích osob.

2. Proávající dále prohlašuje, že ke dni podpisu této kupní smlouvy není proti ní vedeno insolvenční či exekuční řízení ani výkon rozhodnutí a zároveň není proti ní podán návrh na zahájení insolvenčního řízení, na nařízení exekuce nebo výkonu rozhodnutí, ani neexistuje žádný titul vydaný v soudním, správním, daňovém, rozhodčím či obdobném řízení, na základě kterého by mohl být takový návrh podán.

3. Proávající se zavazuje, že ke dni podání návrhu na vklad vlastnického práva k převáděným podílům na pozemcích do katastru nemovitostí budou tyto podíly prosty všech práv třetích osob a že tomu tak bude až do převodu vlastnického práva k těmto podílům na kupujícího.

4. Jestliže se ukáže, že výše uvedená tvrzení nejsou pravdivá, má kupující právo od této smlouvy odstoupit. Odstoupením se smlouva ruší od samého počátku a smluvní strany jsou si povinny vrátit dosud poskytnutá plnění.

5. Proávající seznámila kupujícího s právním i faktickým stavem pozemků, jejichž podíly jsou převáděny včetně skutečnosti, že v pozemku p. č. 98/13, k. ú. Nový Lískovec se nachází podzemní inženýrské sítě, k nimž nebylo zřízeno věcné břemeno, o kterém by byl veden záznam ve veřejném seznamu a kupující bere tuto skutečnost na vědomí a potvrzuje, že si tyto pozemky prohlédl na místě samém a přejímá podíly na pozemcích dle této smlouvy ve stavu, v jakém se nachází ke dni uzavření této kupní smlouvy.

V.

1. Vlastnické právo k podílům na pozemcích uvedených v článku I. této smlouvy se převádí k okamžiku doručení návrhu na vklad vlastnického práva do katastru nemovitostí příslušnému katastrálnímu úřadu, pokud bude pravomocně rozhodnuto o povolení vkladu.
2. Smluvní strany se dohodly, že návrh na vklad vlastnického práva k převáděným podílům na pozemcích do katastru nemovitostí podá kupující a současně uhradí veškeré správní poplatky s tímto vkladem spojené.
3. Pro případ, že dojde k přerušení vkladového řízení katastrálním úřadem, se smluvní strany zavazují, že si navzájem poskytnou veškerou součinnost nezbytnou k realizaci vkladu vlastnického práva z této smlouvy do katastru nemovitostí.
4. Nebude-li na základě této smlouvy vklad vlastnického práva do katastru nemovitostí z jakéhokoliv důvodu povolen, zavazuje se prodávající, že s kupujícím uzavřou novou kupní smlouvu, jejímž obsahem bude převod vlastnického práva k podílům na pozemcích uvedených v článku I. této smlouvy za kupní cenu uvedenou v článku II. odst. 1 této smlouvy, a to nejpozději do 3 (tří) měsíců ode dne pravomocného zamítnutí vkladu vlastnického práva katastrálním úřadem, a v případě, že bude nutné smlouvu znovu projednat kolektivními orgány města Brna, nejpozději do 6 (šesti) měsíců ode dne pravomocného zamítnutí vkladu vlastnického práva do katastru nemovitostí.

VI.

1. Smluvní strany prohlašují, že tato kupní smlouva byla sepsána na základě jejich pravé a svobodné vůle, vážně a srozumitelně a na důkaz shody vůle s jejím obsahem připojují své podpisy. Na jednom vyhotovení této smlouvy je podpis prodávající úředně ověřen.
2. Smluvní strany se dohodly, že tato smlouva je uzavřena ke dni podpisu té smluvní strany, která tuto smlouvu podepíše později.
3. Tato smlouva je vyhotovena ve 4 (čtyřech) stejnopisech s platností originálů, z nichž prodávající obdrží jedno vyhotovení, kupující dvě vyhotovení a jedno vyhotovení je určeno pro účely vkladového řízení katastru nemovitostí.
4. Právní vztahy ve smlouvě výslovně neupravené se řídí příslušnými ustanoveními zákona č. 89/2012 Sb., občanského zákoníku, ve znění pozdějších předpisů.
5. Proávající prohlašuje, že při podpisu této smlouvy nejedná v rámci podnikatelské činnosti, a tato smlouva tedy dle ustanovení § 3 odst. 2 písm. a) zákona č. 340/2015 Sb., o zvláštních podmínkách účinnosti některých smluv, uveřejňování těchto smluv a o registru smluv (zákon o registru smluv), ve znění pozdějších předpisů, nepodléhá zveřejnění v registru smluv.
6. Statutární město Brno je při nakládání s veřejnými prostředky povinno dodržovat ustanovení zákona č. 106/1999 Sb., o svobodném přístupu k informacím, ve znění pozdějších předpisů (zejména § 9 odst. 2 tohoto zákona).
7. [REDAKCE] jako účastník smluvního vztahu dle této smlouvy tímto potvrzuje, že byla v okamžiku získání osobních údajů statutárním městem Brnem seznámena

s informacemi o zpracování osobních údajů pro účely splnění práv a povinností dle této smlouvy. Bližší informace o zpracování osobních údajů poskytuje statutární město Brno na svých internetových stránkách www.brno.cz/gdpr/.

Doložka

Tato smlouva byla schválena Zastupitelstvem města Brna na zasedání č. Z8/.. dne .. .

Kupující:

Prodávající:

V Brně dne:

V

dne

.....
za statutární město Brno

vedoucí Odboru dopravy MMB