































- | | |
|---|---|
|  | Soliterní keře - jehličnaté (barva dle hodnocení zdravotního stavu) |
|  | Soliterní keře - listnaté (barva dle hodnocení zdravotního stavu) |
|  | Soliterní stromy - listnaté (barva dle hodnocení zdravotního stavu) |
|  | Soliterní stromy - jehličnaté (barva dle hodnocení zdravotního stavu) |
|  | Hodnocená skupina keřů (barva dle hodnocení zdravotního stavu) |
|  | Pořadové číslo dřeviny |
|  | Obvod koruny dřeviny |
|  | Hranice úprav |
|  | Hranice parcel KN |
|  | Číslo parcely KN |
|  | Nehodnocená skupina keřů |
|  | Nehodnocené dřeviny |
|  | Označení alejí |
|  | Označení hřobových polí |
|  | Hranice hřobových polí |

- | | | |
|---|---|---|
|  |  | 1 - výborný až dobrý |
|  |  | 2 - zhoršený - mechanické narušení významného charakteru |
|  |  | 3 - výrazně zhoršený - přítomnost poškození, snižujících dožití stromu |
|  |  | 4 - silně narušený - souběh defektů, či přítomnost poškození výrazně snižujících dožití stromu) |
|  |  | 5 - rozpadající se strom - aktuální riziko rozpadu, případně rozpadlý jedinec |

- | | |
|---|------------|
|  | NN kabel |
|  | vodovod |
|  | kabel VO |
|  | kanalizace |

Poznámka:
Před započetím prací je nutno vytyčit všechny IS příslušnými správci sítí, včetně přípojek přímo na staveništi a provést jejich ochranu. Při veškerých zemních pracích, zejména výkopových je nutno chránit je takovým způsobem, aby nedošlo k jejich poškození. Při pracích v blízkosti podzemního vedení je nutno provádět výkopy ručně podle požadavků správců inženýrských sítí!

Souřadný systém: JTSK Výškový systém: Bpv

		Zpracovatel: Atregia s.r.o. Šebrov 215, 679 22 Šebrov-Kateřina email: info@atregia.cz		Investor: Magistrát města Brna Dominikánské náměstí 1, 602 00 Brno email: novotna.dana@brno.cz	
HIP: Ing. Yvona Lacinová		Zpracoval: Ing. Lenka Požárová		Zpracovatel částí PD:	
Název akce: Koncepce rozvoje, obnovy a údržby zeleně na Ústředním hřbitově města Brna		Datum: 11/2020 Stupeň: DPS Měřítko: 1:500 Číslo zakázky: 153/2019		Autortražní razítko:	
Název výkresu: Situace inventarizace dřevin		Formát: 6xA4 Číslo výkresu:		Číslo paré:	
		<div style="font-size: 48pt; font-weight: bold;">02c</div>			