Z8/39. zasedání Zastupitelstva města Brna
konané dne 21.6.2022

153. Návrh prodeje pozemku p. č. 7092/3 v k. ú. Židenice

Anotace

Předmětem předkládaného materiálu je návrh prodeje pozemku p. č. 7092/3 v k. ú. Židenice. Na uvedeném pozemku se nachází zahrada a je připlocen k bytovému domu ve vlastnictví navrhovatelů.

Návrh usnesení

Zastupitelstvo města Brna

1. schvaluje prodej pozemku p. č. 7092/3, zahrada, o výměře 316 m2, v k. ú. Židenice [redacted] za dohodnutou kupní cenu 981.600 Kč a za podmínek kupní smlouvy, která tvoří přílohu č. ..... tohoto zápisu

Stanoviska

Rada města Brna na schůzi č. R8/222 konané dne 01.06.2022 projednala a doporučila.
Schváleno jednomyslně 8 členy.

Podpis zpracovatele pro archivaci

Zpracovatel

Elektronicky podepsáno
[redacted]
14.6.2022 v 07:38
Garance správnosti, zákonnosti materiálu

Spolupodepisovatel

Elektronicky podepsáno
[redacted]
8.6.2022 v 14:43

Obsah materiálu

Návrh usnesení	1 - 1
Obsah materiálu	2 - 2
Důvodová zpráva	3 - 6
Příloha (Majetkova mapa_[redacted] pdf)	7 - 7
Příloha (Prehledova mapa_[redacted] pdf)	8 - 8
Příloha (Ortofoto mapa_[redacted].pdf)	9 - 9
Příloha (UPmB_stavajici.pdf)	10 - 10
Příloha (UPmB_navrh.pdf)	11 - 11
Příloha k usnesení (Kupni smlouva_[redacted].pdf)	12 - 16

Důvodová zpráva:

Úvod:

Předmětem předkládaného materiálu je návrh prodeje pozemku p. č. 7092/3 v k. ú. Židenice. Na uvedeném pozemku se nachází zahrada a je připlocen k bytovému domu ve vlastnictví navrhovatelů.

Všechny nemovité věci zmíněné dále v důvodové zprávě jsou vždy nemovité věci nacházející se v katastrálním území Židenice.

Vlastnictví:

SMB je vlastníkem předmětného pozemku na základě zákona č. 172/1991 ČNR ze dne 24.4.1991 o přechodu některých věcí z majetku ČR do vlastnictví obcí.

Dne 09.11.1973 byla uzavřena dohoda mezi Železničním stavitelstvím Brno-Leninova 66 v Brně (dále „ŽSB“) a rodiči navrhovatele ve věci zřízení přístupové cesty na pozemku p. č. 7103 (v té době v osobním užívání rodičů navrhovatele od roku 1966) k okolním parcelám. Součástí dohody byl rovněž závazek zřídit k části pozemku p. č. 7092 (v té době ve vlastnictví ŽSB) právo osobního užívání pro rodiče navrhovatele. Ke zřízení práva osobního užívání k části pozemku p. č. 7092 nikdy nedošlo.

Pozemek je svěřen MČ Brno-Vinohrady v kategorii III. - ostatní nemovitý majetek. Navrhovatelé pozemek dlouhodobě užívají na základě nájemní smlouvy (aktuální byla uzavřena dne 08.11.2000 na dobu neurčitou, předcházející nájemní smlouva byla uzavřena dne 13.12.1995). Dle sdělení MČ Brno-Vinohrady činí aktuální výše nájemného 489 Kč ročně, hrazeno je řádně a včas.

Na LV č. 10001 v části C nejsou zapsána věcná práva zatěžující nemovitost.

Popis pozemku:

Předmětný pozemek se nachází v zahrádkářské oblasti cca 100 m severně od ulice Viniční. Situován je v příkrém svahu a je stavebně připojen zídkou a oplocením k pozemkům navrhovatelů p. č. 7102 a p. č. 7104. Na pozemku p. č. 7102 stojí bytový dům se dvěma jednotkami, kdy jedna je ve spoluvlastnictví navrhovatelů a druhá je ve výlučném vlastnictví navrhovatele [redacted] Přístup na předmětný pozemek je pouze z pozemku p. č. 7102 ve vlastnictví navrhovatelů, přístupová cesta na pozemku p. č. 7103/2 k předmětné nemovitosti je rovněž v soukromém vlastnictví - z těchto důvodů není předmětný pozemek vhodný k prodeji formou nabídkového řízení.

Dle Územního plánu města Brna (ÚPmB) je pozemek součástí stavební nestavební - volné stabilizované plochy s objekty pro individuální rekreaci.

Dle návrhu ÚPmB je pozemek součástí stabilizované plochy I - plochy zahrádek.

Navrhovatelé:

Navrhovatelé v žádosti o prodej předmětného pozemku uvedli, že pozemek je stavebně připojen k jejich pozemku p. č. 7102 a užíván v pronájmu od roku 1992 jako zahrada.

Ocenění:

Realizované prodeje určené k porovnání:

2021	ul. Viniční, předzahrádka RD, převodce SMB	3.029 Kč/m^2
	ul. Viniční, zahrada za RD	5.102 Kč/m^2
2020	ul. Vinařického, zahrada za RD, převodce SMB	2.811 Kč/m^2
	ul. Nezamyslova, zahrada za RD, převodce SMB, lepší přístup	3.412 Kč/m^2
2019	ul. Tenorova, předzahrádka RD	2.804 Kč/m^2
2018	ul. Vančurova, předzahrádka a zčásti zastavěno RD, převodce SMB	2.882 Kč/m^2

S ohledem na lokalitu, svažitost a využití pozemku (zahrada u RD, dle ÚPmB k rekreaci) je koncová kupní cena navržena přibližně při středu realizovaných cen, tj. 3.100 Kč/m^2.

Cena byla stanovena v souladu se zákonem č. 128/2000 Sb., zákon o obcích, jako cena obvyklá, jejíž hodnota byla určena porovnáním v souladu s § 2 odst. 1 zákona č. 151/1997 Sb., o oceňování majetku, a činí:

Cena obvyklá:

Jednotková kupní cena	3.100 Kč/m^2
Kupní cena při výměře 316 m^2 x 3.100 Kč/m^2 =	**979.600 Kč**
Poplatek za vklad do KN	**2.000 Kč**
Kupní cena celkem	**981.600 Kč**

Cena obvyklá je cenou konečnou, tedy včetně případné DPH.

Dodání pozemku je osvobozeno od DPH dle § 56 zákona č. 235/2004 Sb., o dani z přidané hodnoty, v platném znění.

Závěr:

S ohledem na výše uvedené je ZMB předkládán materiál, kterým je navrhováno:

schválit
prodej pozemku p. č. 7092/3, zahrada, o výměře 316 m^2, v k. ú. Židenice [redacted] za dohodnutou kupní cenu 981.600 Kč a za podmínek kupní smlouvy.

Komise majetková RMB na svém 79. zasedání konaném dne 12.05.2022

doporučila
Radě města Brna
souhlasit
se záměrem prodeje pozemku p. č. 7092/3, zahrada, o výměře 316 m^2, v k. ú. Židenice

Radě a Zastupitelstvu města Brna
schválit

prodej pozemku p. č. 7092/3, zahrada, o výměře 316 m^2, v k. ú. Židenice [redacted] za dohodnutou kupní cenu 981.600 Kč a za podmínek kupní smlouvy uvedené v materiálu

Hlasování: 10 - pro, 0 - proti, 0 - se zdržel
Členové komise majetkové Rady města Brna hlasováním doporučili ke schválení.
Usnesení bylo přijato.

Bc. Doležal	Ing. Vašina	Ing. Pokorný	Ing. Trllo	p. Šafařík	Mgr. Haluza	Mgr. Nevrkla	Ing. Boleslav	Mgr. Leder	p. Janíček	Ing. Havelka
pro	**pro**	**pro**	**pro**	**pro**	**pro**	**omluven**	**pro**	**pro**	**pro**	**pro**

Rada města Brna na schůzi č. R8/222 konané dne 01.06.2022

1. souhlasila
se záměrem prodeje pozemku p. č. 7092/3, zahrada, o výměře 316 m2, v k. ú. Židenice.

2. doporučila
Zastupitelstvu města Brna schválit prodej pozemku p. č. 7092/3, zahrada, o výměře 316 m2, v k. ú. Židenice [redacted] za dohodnutou kupní cenu 981.600 Kč a za podmínek kupní smlouvy.

Schváleno jednomyslně 8 členy.

JUDr. Vaňková	Mgr. Hladík	Bc. Koláčný	JUDr. Oliva	JUDr. Kerndl	Róbert Čuma	Ing. Fišer	Ing. Grund	RNDr. Chvátal	Ing. Kratochvíl	Mgr. Suchý
-----	pro	pro	pro	nepř.	pro	pro	nepř.	pro	pro	pro

Záměr prodeje předmětné nemovité věci byl zveřejněn zákonem stanoveným způsobem od 03.06.2022 do 20.06.2022. Ke dni zpracování tohoto materiálu nebylo k záměru doručeno žádné vyjádření.

Stanoviska dotčených orgánů

Odbor územního plánování a rozvoje MMB - ve svém vyjádření uvádí, že předmětný pozemek je z hlediska ÚPmB součástí nestavební-volné stabilizované plochy s objekty pro individuální rekreaci.

Tyto plochy slouží pro soustředěnou rekreaci v objektech pro individuální rekreaci na ZPF, PUPFL, případně ostatních plochách. Pozemek není dotčen žádnou navazující územně plánovací dokumentací ani veřejně prospěšnou stavbou či veřejně prospěšným opatřením.

V rámci návrhu nového ÚPmB je předmětný pozemek součástí stabilizované plochy zahrádek.

Z územně plánovacího hlediska nemá námitky k prodeji pozemku p. č. 7092/3, k. ú. Židenice vlastníkovi přilehlého pozemku p. č. 7102, k. ú. Židenice.

MČ Brno-Vinohrady - ve svém vyjádření uvádí, že ZMČ Brno-Vinohrady na svém XIII. zasedání konaném dne 13.12.2021 usnesením č. 186/XIII/2021/8 souhlasilo s prodejem předmětného pozemku.

Odbor vodního a lesního hospodářství a zemědělství MMB - ve svém vyjádření uvádí, že k záměru prodeje předmětného pozemku nemá námitky.

Odbor životního prostředí MMB - ve svém vyjádření uvádí, že předmětný pozemek je zaplocený a využíván jako zahrada k přilehlému rodinnému domu č. p. 625 ve vlastnictví navrhovatelů. Přístup k pozemku p. č. 7092/3 v k.ú. Židenice je pouze přes nezpevněnou soukromou cestu v prodloužení ulice Viniční, pozemek je obklopen soukromými pozemky.

Vzhledem k uvedeným skutečnostem nemá námitky k navrhovanému prodeji pozemku p. č. 7092/3 v k. ú. Židenice vlastníkovi přilehlého domu, který předmětný pozemek využívá jako zahradu.

Technické sítě Brno, akciová společnost - ve svém vyjádření uvádí, že předmětný pozemek není dotčen zařízením veřejného osvětlení, ale v těsné blízkosti hranice pozemku se nachází zařízení veřejného osvětlení (na pozemku p. č. 7103/2) – stožár se svítidlem, podzemní kabely. V případě prodeje pozemku požaduje uvést v kupní smlouvě text v přibližném znění:

„Kupující bere na vědomí, že se na sousedním pozemku/v blízkosti hranice pozemku nachází zařízení VO. Kupující je povinen dodržovat omezení vyplývající z existence el. vedení včetně ochranného pásma. Ochranné pásmo pro zařízení VO činí 1 m na každou stranu od osy kabelu. Povinný smí jen s písemným souhlasem oprávněného v ochranném pásmu:

- zřizovat stavby, provádět výsadbu trvalých porostů či umisťovat konstrukce a jiná podobná zařízení,
- provádět zemní práce, terénní úpravy nebo skládky jakéhokoliv odpadu,
- provádět činnosti, které by mohly ohrozit spolehlivost a bezpečnost provozu zařízení VO nebo ohrozit život, zdraví či majetek osob.

Zařízení VO musí zůstat volně přístupné, nesmí být oplocováno nebo jinak znepřístupňováno“.

CETIN a.s. - ve svém vyjádření uvádí, že na pozemku se nachází síť elektronických komunikací společnosti (metalický kabel).

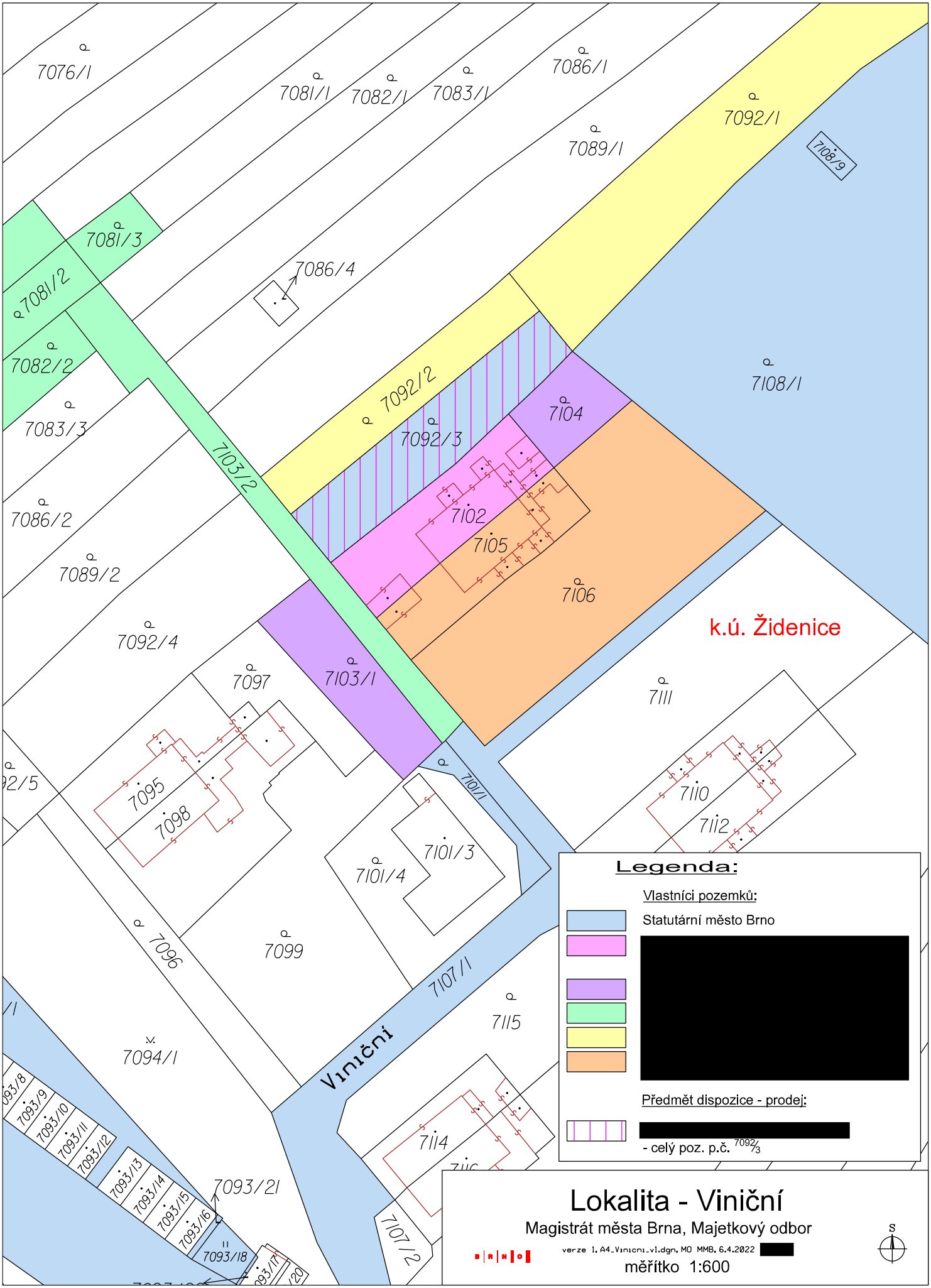
7076/1
7081/1
7082/1
7083/1
7086/1
7089/1
7092/1
7108/9
7081/3
7081/2
7086/4
7082/2
7083/3
7092/2
7092/3
7104
7108/1
7103/2
7086/2
7102
7105
7089/2
7106
k.ú. Židenice
7092/4
7097
7103/1
7111
7095
7098
7101/1
7110
7112
7101/3
7101/4
7096
7099
7107/1
7115
7094/1
Viničná
7093/8
7093/9
7093/10
7093/11
7093/12
7093/13
7093/14
7093/15
7093/16
7093/21
7093/18
7114
7107/2
Legenda:
Vlastníci pozemků:
Statutární město Brno
[redacted]
Předmět dispozice - prodej:
[redacted]
- celý poz. p.č. 7092/3
Lokalita - Viniční
Magistrát města Brna, Majetkový odbor
verze 1, A4_Viniční_v1.dgn, MO MMB, 6.4.2022 [redacted]
měřítko 1:600
S

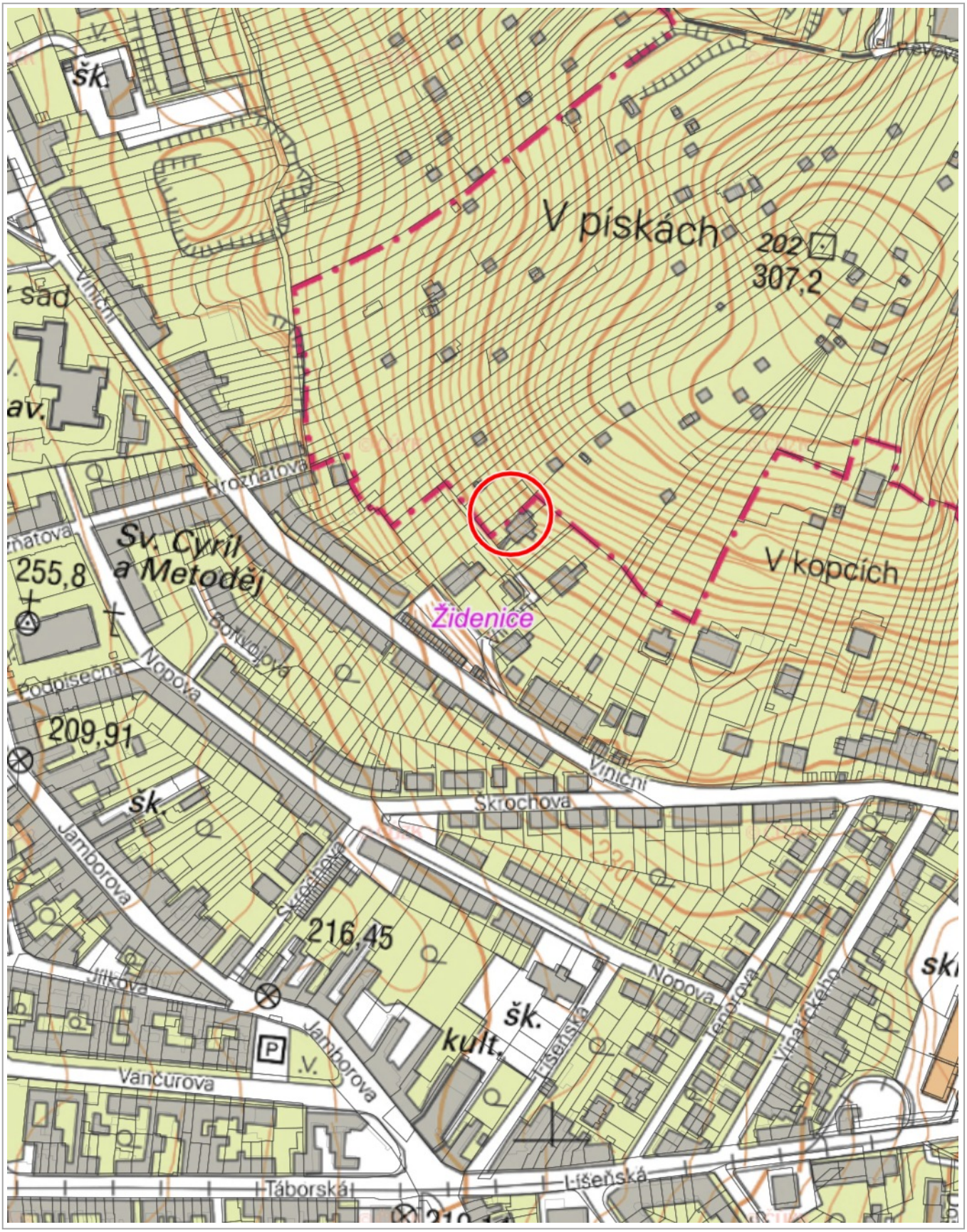

100 m

ZM: © ČÚZK, Katastr: © ČÚZK

1 : 3 561

10 m

1 : 472

© TopGis, s.r.o., datum snímkování: 3. 3. 2021, RÚIAN: © ČÚZK, Katastr: © ČÚZK

ÚPmB - stávající

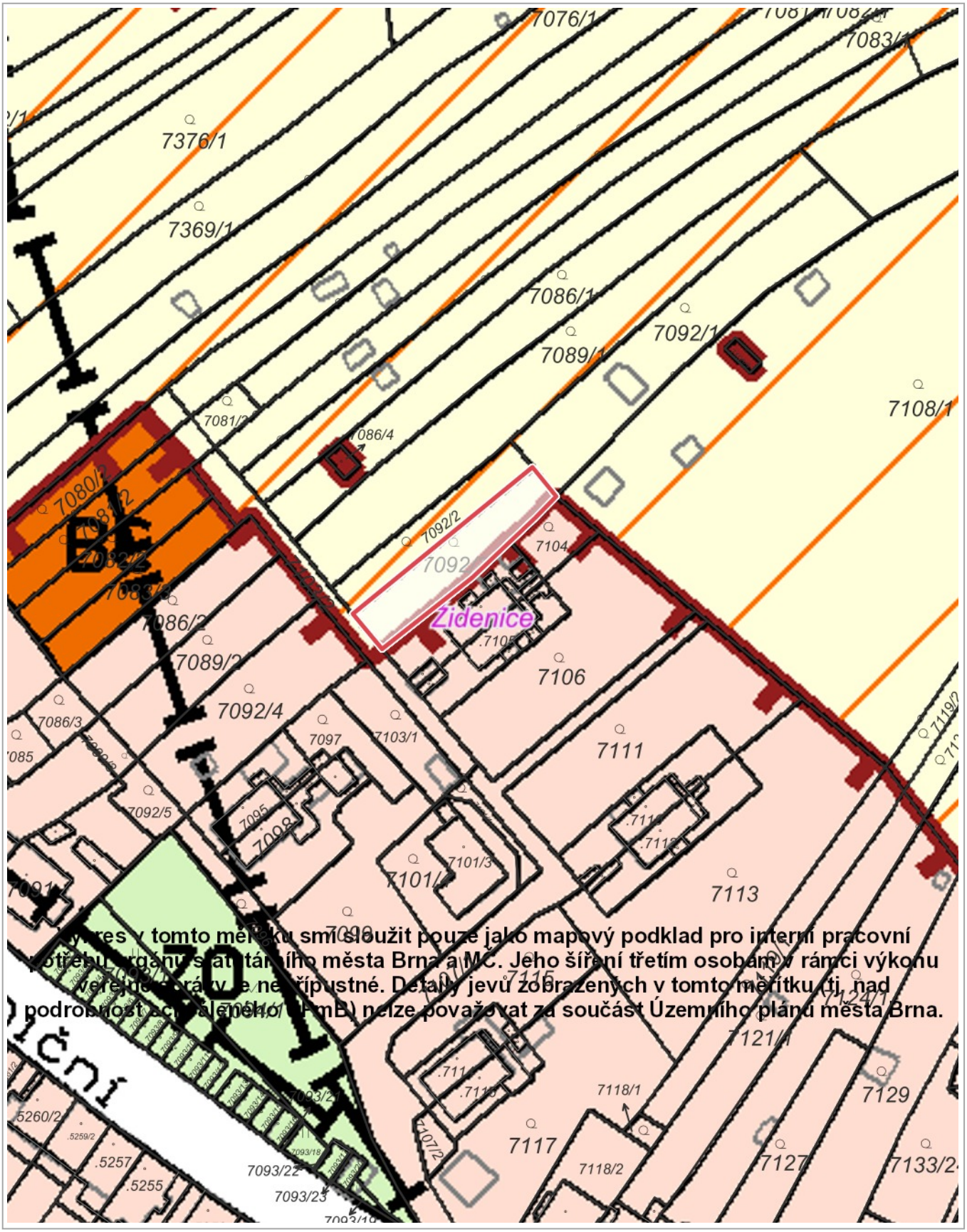

Výkres v tomto měřítku smí sloužit pouze jako mapový podklad pro interní pracovní potřebu orgánu statutárního města Brna a MČ. Jeho šíření třetím osobám v rámci výkonu veřejné správy je nepřípustné. Detaily jevů zobrazených v tomto měřítku (tj. nad podrobnost stanovenou ÚPmB) nelze považovat za součást Územního plánu města Brna.

20 m

ÚPmB úplné znění k 04.03.2022, Katastr: © ČÚZK

1 : 944

ÚPmB - návrh

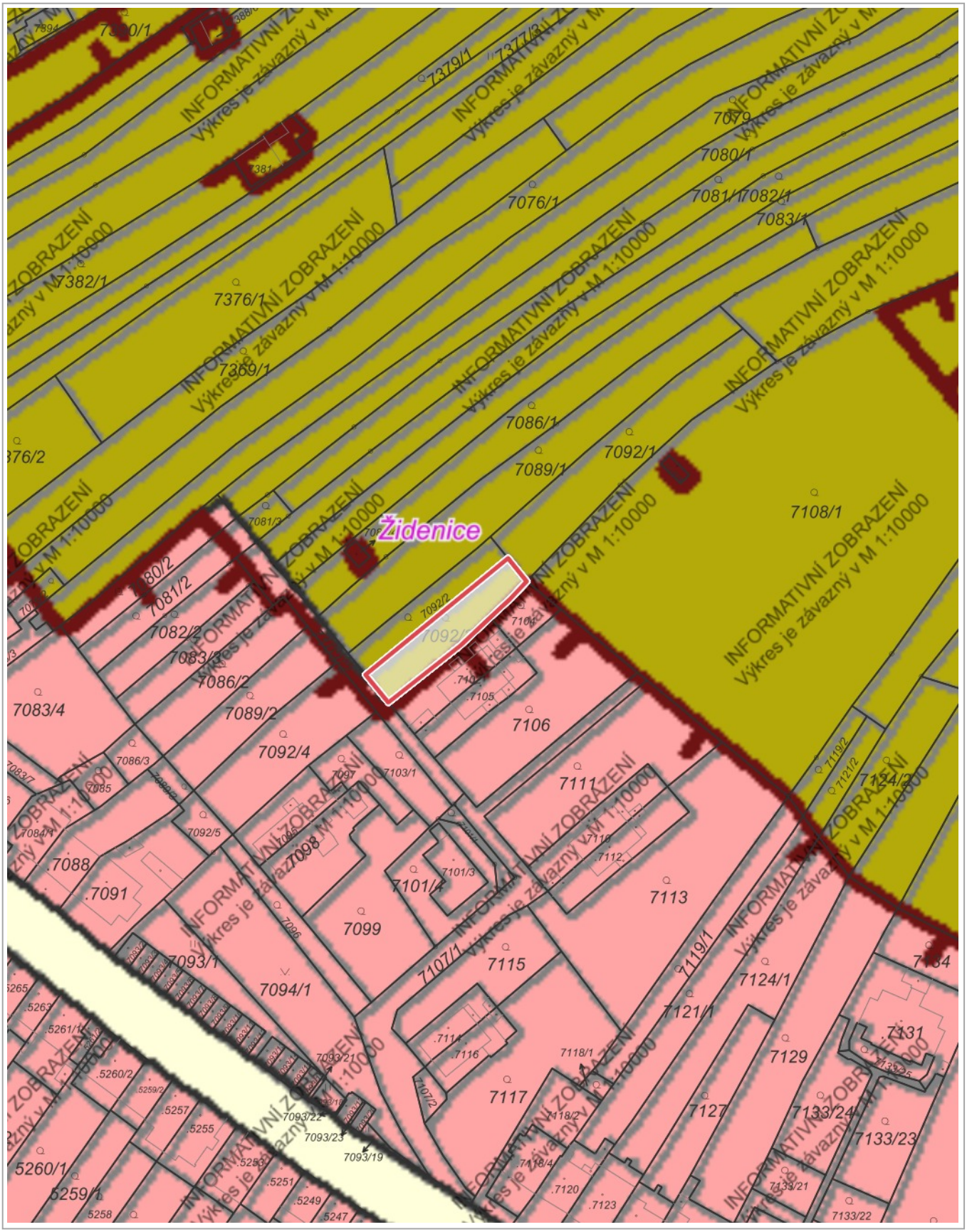

Katastr: © ČÚZK

1 : 1 189

Sml. č.

Kupní smlouva

uzavřená mezi těmito smluvními stranami:

Statutární město Brno
IČO: 449 92 785
DIČ: CZ44992785
se sídlem Brno 602 00, Brno-město, Dominikánské náměstí 196/1
zastoupené primátorkou JUDr. Markétou Vaňkovou
bankovní spojení: Česká spořitelna, a.s., Olbrachtova 1929/62, 140 00 Praha 4
číslo účtu: 111158222/0800, variabilní symbol:
(dále též „prodávající“)

a

[redacted]
(dále též „kupující“)

t a k t o :

Čl. I.
Úvodní ustanovení

1. Prodávající prohlašuje, že je výlučným vlastníkem nemovité věci - pozemku p. č. 7092/3, zahrada, o výměře 316 m^2, v k. ú. Židenice, obec Brno, okres Brno-město, zapsaného v katastru nemovitostí u Katastrálního úřadu pro Jihomoravský kraj, Katastrálního pracoviště Brno-město na listu vlastnictví č. 10001.

2. Předmětem převodu dle této smlouvy (dále též „PŘEDMĚT KOUPĚ“) je nemovitá věc specifikovaná v odst. 1. tohoto článku, spolu se všemi součástmi a s příslušenstvím.

Čl. II.
Účel smlouvy

1. Tato smlouva se uzavírá, aby kupujícím bylo umožněno nabýt vlastnické právo k PŘEDMĚTU KOUPĚ.

Čl. III.
Předmět smlouvy

1. Prodávající touto smlouvou prodává a kupující touto smlouvou kupují a přijímají do společného jmění manželů PŘEDMĚT KOUPĚ, jinými slovy se prodávající zavazuje ve smyslu § 2079 zákona č. 89/2012 Sb., občanský zákoník, v platném znění (dále jen „občanský zákoník“), že kupujícím odevzdá PŘEDMĚT KOUPĚ a umožní jim nabýt vlastnické právo k němu, a kupující se zavazují, že PŘEDMĚT KOUPĚ převezmou a zaplatí prodávajícímu kupní cenu.

2. V souladu s § 1105 občanského zákoníku nabývají kupující PŘEDMĚT KOUPĚ do společného jmění manželů zápisem do katastru nemovitostí provedeným na podkladě této smlouvy.

3. Smluvní strany se dohodly, že okamžikem podání návrhu na vklad práva dle této smlouvy do katastru nemovitostí dochází k předání a převzetí PŘEDMĚTU KOUPĚ a že protokolární předání a převzetí PŘEDMĚTU KOUPĚ nebude realizováno.

4. Prodávající prodává kupujícím PŘEDMĚT KOUPĚ za kupní cenu sjednanou v článku IV. této smlouvy.

Čl. IV.
Kupní cena a způsob její úhrady

1. Kupní cena za PŘEDMĚT KOUPĚ byla sjednána mezi prodávajícím a kupujícími a činí částku 981.600 Kč (slovy: devětsetosmdesátjednatisícšestset korun českých).

2. Dodání PŘEDMĚTU KOUPĚ je osvobozeno od DPH dle § 56 zákona č. 235/2004 Sb., o dani z přidané hodnoty, v platném znění.

3. Kupující zaplatili sjednanou kupní cenu ve výši 981.600 Kč na účet a variabilní symbol prodávajícího uvedené v záhlaví této smlouvy, a to před podpisem této smlouvy poslední smluvní stranou.

Čl. V.
Prohlášení prodávajícího

1. Prodávající prohlašuje, že seznámil kupující s právním i faktickým stavem PŘEDMĚTU KOUPĚ. Dále prodávající prohlašuje, že jeho vlastnické právo k PŘEDMĚTU KOUPĚ není soudně či jinak právně napadeno či zpochybněno, že není omezen v disponování s ním a že na něm neváznou žádné faktické ani právní vady, zejména zástavní právo, nájemní právo (vyjma dále zmíněné nájemní smlouvy uzavřené mezi prodávajícím a kupujícími), věcné břemeno, předkupní právo s účinky věcného práva, dluhy, daňové nedoplatky a práva třetích osob.

Čl. VI.
Prohlášení kupujících

1. Kupující prohlašují, že jsou podrobně seznámeni s právním i faktickým stavem PŘEDMĚTU KOUPĚ, který již nyní užívají na základě nájemní smlouvy uzavřené dne 08.11.2000, s tímto stavem souhlasí a v tomto stavu přijímají PŘEDMĚT KOUPĚ do společného jmění manželů. Vkladem práv dle této

smlouvy do katastru nemovitostí dojde k zániku uvedené nájemní smlouvy splynutím ve smyslu § 1993 odst. 1 občanského zákoníku.

2. Kupující berou na vědomí, že v těsné blízkosti PŘEDMĚTU KOUPĚ se na sousedním pozemku p. č. 7103/2 v k. ú. Židenice nachází zařízení veřejného osvětlení - stožár se svítidlem a podzemní kabely (dále „zařízení VO“). Zařízení VO je ke dni uzavření této smlouvy ve vlastnictví společnosti Technické sítě Brno, akciová společnost, IČO: 25512285, se sídlem Barvířská 822/5, Zábrdovice, 602 00 Brno. Ochranné pásmo zařízení VO činí 1 m na každou stranu od osy zařízení VO. Jen s písemným souhlasem vlastníka zařízení VO jsou kupující oprávněni v ochranném pásmu zařízení VO:

- zřizovat stavby, provádět výsadbu trvalých porostů či umísťovat konstrukce a jiná podobná zařízení,
- provádět zemní práce, terénní úpravy nebo skládky jakéhokoliv odpadu,
- provádět činnosti, které by mohly ohrozit spolehlivost a bezpečnost provozu zařízení VO nebo ohrozit život, zdraví či majetek osob.

Zařízení VO musí zůstat volně přístupné, nesmí být oplocováno nebo jinak znepřístupňováno.

3. Kupující berou na vědomí, že na PŘEDMĚTU KOUPĚ se nachází síť elektronických komunikací - metalický kabel, který je ke dni uzavření této smlouvy ve vlastnictví společnosti CETIN a.s., IČO: 04084063, se sídlem Českomoravská 2510/19, Libeň, 190 00 Praha 9.

4. Kupující dále prohlašují, že jsou oprávněni tuto smlouvu uzavřít a plnit závazky v ní obsažené, že neexistuje žádný závazek vůči jiné osobě, ani nárok státu, finančního úřadu nebo jakéhokoliv orgánu veřejné správy, který by kupujícím bránil uzavřít a plnit tuto smlouvu, a že nebylo vůči nim zahájeno insolvenční řízení, exekuce či výkon rozhodnutí, a ani jim není známo, že by jim některé z těchto řízení hrozilo.

Čl. VII.
Převod vlastnického práva

1. Smluvní strany shodně požadují, aby u Katastrálního úřadu pro Jihomoravský kraj, Katastrální pracoviště Brno-město byly provedeny změny v katastru nemovitostí dle obsahu této smlouvy.

2. Návrh na zahájení řízení o povolení vkladu práva dle této smlouvy do katastru nemovitostí u Katastrálního úřadu pro Jihomoravský kraj se sídlem v Brně, Katastrální pracoviště Brno-město podá prodávající neprodleně po podpisu této smlouvy poslední smluvní stranou a po jejím uveřejnění v registru smluv.

3. Správní poplatek spojený s návrhem na zahájení řízení o povolení vkladu práva dle této smlouvy do katastru nemovitostí se zavazuje uhradit prodávající.

4. V případě, že katastrální úřad přeruší řízení o povolení vkladu práva do katastru nemovitostí nebo návrh na povolení vkladu práva do katastru nemovitostí zamítne, zavazují se smluvní strany učinit veškeré kroky směřující k odstranění vad návrhu, popř. si k tomu navzájem poskytnou součinnost.

Čl. VIII.
Závěrečná ustanovení

1. Smlouva je sepsána v pěti vyhotoveních, z nichž dvě vyhotovení obdrží prodávající, po jednom vyhotovení obdrží každý z kupujících a jedno vyhotovení bude připojeno v příloze návrhu na vklad práv dle této smlouvy do katastru nemovitostí.

2. Smlouva nabývá platnosti dnem jejího podpisu poslední smluvní stranou a účinnosti dnem jejího uveřejnění prostřednictvím registru smluv postupem dle zákona č. 340/2015 Sb., o zvláštních podmínkách účinnosti některých smluv, uveřejňování těchto smluv a o registru smluv (zákon o registru smluv), v platném znění. Kupující berou na vědomí, že smlouva bude dle uvedeného zákona uveřejněna. Prodávající zašle tuto smlouvu správci registru smluv k uveřejnění prostřednictvím registru smluv bez zbytečného odkladu, nejpozději však do 30 (slovy: třiceti) dnů ode dne uzavření této smlouvy. Smluvní strany souhlasně prohlašují, že skutečnosti uvedené v této smlouvě nepovažují za obchodní tajemství ve smyslu § 504 občanského zákoníku a udělují svolení k jejich užití a zveřejnění bez stanovení jakýchkoli dalších podmínek.

3. Kupující berou na vědomí, že prodávající je povinným subjektem dle zákona č. 106/1999 Sb., o svobodném přístupu k informacím, v platném znění.

4. Otázky touto smlouvou výslovně neupravené se řídí občanským zákoníkem a ostatními obecně závaznými právními předpisy České republiky.

5. Veškeré spory z této smlouvy se smluvní strany zavazují přednostně řešit mimosoudním jednáním. Teprve v případě, kdy mimosoudní dohoda smluvních stran nebude možná, rozhodne na návrh některé ze smluvních stran příslušný soud.

6. Smluvní strany podpisem této smlouvy prohlašují, že mezi nimi nebyla ujednána žádná další vedlejší ujednání při této smlouvě, než jsou uvedena v jejím textu. Tato smlouva obsahuje úplné ujednání o předmětu smlouvy a všech náležitostech, které strany měly a chtěly ve smlouvě ujednat a které považují za důležité pro závaznost této smlouvy.

7. Smluvní strany prohlašují, že se s obsahem smlouvy řádně seznámily, že mu porozuměly a nemají vůči němu žádných výhrad, přičemž smlouvu uzavírají na základě jejich svobodné, vážné a omylu prosté vůle, nikoli v tísni za nápadně nevýhodných podmínek, na důkaz čehož připojují pod smlouvu své vlastnoruční podpisy.

8. Kupující podpisem této smlouvy potvrzují, že byli v okamžiku získání osobních údajů statutárním městem Brnem seznámeni s informacemi o zpracování osobních údajů pro účely splnění práv a povinností dle této smlouvy. Bližší informace o zpracování osobních údajů poskytuje statutární město Brno na svých internetových stránkách www.brno.cz/gdpr/.

Doložka

ve smyslu § 41 zákona č. 128/2000 Sb., o obcích (obecní zřízení), ve znění pozdějších předpisů

Záměr statutárního města Brna prodat nemovitou věc dle této smlouvy byl zveřejněn zákonem stanoveným způsobem.

Tato smlouva byla schválena ….. zasedáním Zastupitelstva města Brna konaným dne …….., bod č. ….

V Brně dne ……

_____

Statutární město Brno
JUDr. Markéta Vaňková
primátorka

V Brně dne ……

_____

[redacted]

V Brně dne ……

_____

[redacted]