Z8/39. zasedání Zastupitelstva města Brna
konané dne 21.6.2022

10. Návrh na pojmenování nových ulic, návrh na pojmenování prodloužení stávající ulice a návrh na pojmenování parku, vše na území města Brna

Anotace

Návrh na pojmenování nových ulic v katastrálních územích Horní Heršpice, Trnitá a Soběšice, návrh na pojmenování prodloužení stávající ulice v katastrálním území Žebětín, návrh na pojmenování parku v katastrálním území Komárov.

Návrh usnesení

Zastupitelstvo města Brna

1. schvaluje

- pojmenování nové ulice v katastrálním území Horní Heršpice názvem "Ke Koupališti"
- pojmenování nové ulice v katastrálním území Horní Heršpice názvem "Jižní"
- pojmenování nové ulice v katastrálním území Trnitá názvem "Fuchsova"
- pojmenování nové ulice v katastrálním území Trnitá názvem "Placzkova"
- pojmenování nové ulice v katastrálním území Soběšice názvem "Morávkova"
- pojmenování prodloužení stávající ulice Pod kopcem v katastrálním území Žebětín názvem "Pod kopcem"
- pojmenování nového parku v katastrálním území Komárov názvem "park Mariacela"

Situační plánky tvoří přílohy č. ..... tohoto zápisu.

Stanoviska

Rada města Brna projednala návrhy na R8/219. schůzi dne 11. 5. 2022
a **doporučila** Zastupitelstvu města Brna schválit
- pojmenování nové ulice v katastrálním území Horní Heršpice názvem "Ke Koupališti"
- pojmenování nové ulice v katastrálním území Horní Heršpice názvem "Jižní"
- pojmenování nové ulice v katastrálním území Trnitá názvem "Fuchsova"
- pojmenování nové ulice v katastrálním území Trnitá názvem "Placzkova"
- pojmenování nové ulice v katastrálním území Soběšice názvem "Morávkova"
- pojmenování prodloužení stávající ulice Pod kopcem v katastrálním území Žebětín názvem "Pod kopcem"
- pojmenování nového parku v katastrálním území Komárov názvem "park Mariacela"

Podpis zpracovatele pro archivaci

Zpracovatel

Elektronicky podepsáno

Mgr. Jaroslava Slámová

vedoucí odboru - Odbor vnitřních věcí

8.6.2022 v 13:46

Garance správnosti, zákonnosti materiálu

Spolupodepisovatel

Elektronicky podepsáno

JUDr. Rostislav Obrlík

vedoucí úseku - Úsek tajemníka

8.6.2022 v 11:28

Obsah materiálu

Návrh usnesení	1 - 2
Obsah materiálu	3 - 3
Důvodová zpráva	4 - 6
Příloha (1 Výpis usnesení - Ke Koupališti, Jižní.pdf)	7 - 7
Příloha (4 Výpis usnesení - Fuchsova, Placzkova.pdf)	8 - 9
Příloha (6 Výpis usnesení - Morávkova.pdf)	10 - 10
Příloha (8 Výpis usnesení - Pod kopcem.pdf)	11 - 11
Příloha (10 Výpis usnesení - Mariacela.pdf)	12 - 12
Příloha k usnesení (2 Mapa - Ke Koupališti.pdf)	13 - 13
Příloha k usnesení (3 Mapa - Jižní.pdf)	14 - 14
Příloha k usnesení (5 Mapa - Fuchsova, Placzkova.pdf)	15 - 15
Příloha k usnesení (7 Mapa - Morávkova.pdf)	16 - 16
Příloha k usnesení (9 Mapa - Pod kopcem.pdf)	17 - 17
Příloha k usnesení (11 Mapa - park Mariacela.pdf)	18 - 18

Důvodová zpráva

Pracovní skupině pro názvosloví města Brna (dále jen Pracovní skupina) byl předložen návrh městské části Brno-jih na pojmenování nových ulic v katastrálním území Horní Heršpice a návrh na pojmenování parku v katastrálním území Komárov, návrh městské části Brno-střed na pojmenování nových ulic v katastrálním území Trnitá, návrh městské části Brno-sever na pojmenování nové ulice v katastrálním území Soběšice a návrh městské části Brno-Žebětín na pojmenování prodloužení stávající ulice v katastrálním území Žebětín.

1. Návrh městské části Brno-jih

Zastupitelstvo městské části Brno-jih na svém zasedání konaném dne 9. 12. 2021 schválilo pojmenování nové ulice v katastrálním území Horní Heršpice názvem „Ke Koupališti".
Tato ulice vede od ulice Sokolova severním směrem ke koupališti Biotop a k ulici K Lávce. Důvodem je budoucí výstavba v dané lokalitě.

V katastrálním území Horní Heršpice je navržen název:

„Ke Koupališti" podle směru ulice vedoucí ke koupališti Biotop

Zastupitelstvo městské části Brno-jih na svém zasedání konaném dne 9. 12. 2021 schválilo pojmenování nové ulice v katastrálním území Horní Heršpice názvem „Jižní".
Tato ulice vede z ulice Sokolova jižním směrem přibližně rovnoběžně s ulicí Kšírova. Důvodem je budoucí výstavba v dané lokalitě. Ulice bude s postupující výstavbou prodlužována.

V katastrálním území Horní Heršpice je navržen název:

„Jižní" podle směru ulice vedoucí jižním směrem

Zastupitelstvo městské části Brno-jih na svém zasedání konaném dne 9. 12. 2021 schválilo pojmenování nového parku u koryta Staré Ponávky při ulici Kalová v katastrálním území Komárov názvem „Mariacela". Tento název byl vybrán obyvateli města Brna ve dvoukolové anketě.

V katastrálním území Komárov je navržen název:

„park Mariacela" podle zaniklé obce Malá Mariacela, jejíž název zřejmě odráží místo shromaždiště moravských poutníků před výpravou na významné mariánské poutní místo Mariazell v Rakousku

2. Návrh městské části Brno-střed

Zastupitelstvo městské části Brno-střed na svém zasedání konaném dne 13. 4. 2022 schválilo pojmenování nové ulice v katastrálním území Trnitá názvem „Bohuslava Fuchse" nebo „Fuchsova".
Tato ulice povede z ulice Trnitá přibližně západním směrem až k ulici Nové Sady. Důvodem je budoucí výstavba v dané lokalitě.

Pracovní skupina v souladu se Zásadami pro tvorbu uličního názvosloví vybrala název „Fuchsova".
Pracovní skupina doporučila pojmenovat tímto názvem novu ulici pouze v úseku od ulice Trnitá po budoucí „bulvár", případně po ulici Uhelná.

V katastrálním území Trnitá je navržen název:

„Fuchsova“	Bohuslav Fuchs, 24. 3. 1895 - 18. 9. 1972, architekt, urbanista, designér, pedagog a teoretik, jeden z popředních pionýrů moderního mezinárodního stylu, profesor urbanismu na Vysoké škole technické v Brně

Zastupitelstvo městské části Brno-střed na svém zasedání konaném dne 13. 4. 2022 schválilo pojmenování nové ulice v katastrálním území Trnitá názvem „Georga Placzka“ nebo „Placzkova“.
Tato ulice povede z ulice Opuštěná rovnoběžně s ulicí Trnitá přibližně severozápadním směrem. Důvodem je budoucí výstavba v dané lokalitě.

Pracovní skupina v souladu se Zásadami pro tvorbu uličního názvosloví vybrala název „Placzkova“. Pracovní skupina doporučila pojmenovat tímto názvem i budoucí prodloužení ulice až k ulici Úzká.

V katastrálním území Trnitá je navržen název:

„Placzkova“	Georg Placzek, 26. 9. 1905 - 9. 10. 1955, český židovský teoretický fyzik, věnoval se fyzice atomového jádra, především neutronů; před nebezpečím nacismu emigroval do USA, kde se na vedoucím místě podstatnou měrou podílel na americkém projektu Manhattan

3. Návrh městské části Brno-sever

Zastupitelstvo městské části Brno-sever na svém zasedání konaném dne 20. 4. 2022 schválilo pojmenování nové ulice v katastrálním území Soběšice názvem „Morávkova“.
Tato ulice vede od ulice Dohnalova přibližně severovýchodním směrem. Důvodem je budoucí výstavba v dané lokalitě.

V katastrálním území Soběšice je navržen název:

„Morávkova“	Karel Morávek, 9. 2. 1877 - 19. 3. 1934, nadlesní a správce velkostatku v Králově Poli, později jmenován lesmistrem, činný v zájmových lesnických a sportovních organizacích, člen královopolského zastupitelstva, soudní znalec pro lesnictví

4. Návrh městské části Brno-Žebětín

Zastupitelstvo městské části Brno-Žebětín na svém zasedání konaném dne 19. 1. 2022 schválilo pojmenování prodloužení stávající ulice Pod kopcem v katastrálním území Žebětín názvem **„Pod kopcem“.** Důvodem je výstavba při této ulici.

Předložený návrh je v souladu s ustanovením § 28 odst. 1 a § 84 odst. 2 písm. s) zákona č. 128/2000 Sb., o obcích (obecní zřízení), ve znění pozdějších předpisů, a se „Zásadami tvorby uličního názvosloví a označování ulic, veřejných prostranství a číslováním budov v městě Brně“.

Pracovní skupina pro názvosloví města Brna projednala návrhy dne 14. 4. 2022 a dne 29. 4. 2022 a **doporučila** Radě města Brna schválit

- pojmenování nové ulice v katastrálním území Horní Heršpice názvem "Ke Koupališti"
- pojmenování nové ulice v katastrálním území Horní Heršpice názvem "Jižní"
- pojmenování nové ulice v katastrálním území Trnitá názvem "Fuchsova"
- pojmenování nové ulice v katastrálním území Trnitá názvem "Placzkova"
- pojmenování nové ulice v katastrálním území Soběšice názvem "Morávkova"
- pojmenování prodloužení stávající ulice Pod kopcem v katastrálním území Žebětín názvem "Pod kopcem"
- pojmenování nového parku v katastrálním území Komárov názvem "park Mariacela"

Materiál nepodléhá projednání v komisích.

Rada města Brna projednala návrhy na R8/219. schůzi dne 11. 5. 2022 a **doporučila** Zastupitelstvu města Brna schválit

- pojmenování nové ulice v katastrálním území Horní Heršpice názvem "Ke Koupališti"
- pojmenování nové ulice v katastrálním území Horní Heršpice názvem "Jižní"
- pojmenování nové ulice v katastrálním území Trnitá názvem "Fuchsova"
- pojmenování nové ulice v katastrálním území Trnitá názvem "Placzkova"
- pojmenování nové ulice v katastrálním území Soběšice názvem "Morávkova"
- pojmenování prodloužení stávající ulice Pod kopcem v katastrálním území Žebětín názvem "Pod kopcem"
- pojmenování nového parku v katastrálním území Komárov názvem "park Mariacela"

Schváleno jednomyslně 10 členy.

JUDr. Vaňková	Mgr. Hladík	Bc. Koláčný	JUDr. Oliva	JUDr. Kerndl	Róbert Čuma	Ing. Fišer	Ing. Grund	RNDr. Chvátal	Ing. Kratochvíl	Mgr. Suchý
pro	pro	nepřítomen	pro	pro	pro	pro	pro	pro	pro	pro

B R N O

Statutární město Brno
Magistrát města Brna

MMB/0043050/2022
listy:2 přílohy:
druh:

mmb1es8321de1b Doručeno: 21.01.2022

V Brně dne: 11.01.2022

VÝPIS

Usnesení zasedání Zastupitelstva MČ Brno-jih č. Z8/016 konaného dne 09.12.2021

8.2
Pojmenování nových ulic

ZMČ Brno-jih na základě doporučení RMČ Brno-jih **navrhuje název ulice na pozemku parc č. 689/4 k.ú. Horní Heršpice - Ke Koupališti** – místní komunikace vede od komunikace Sokolova ke koupališti **a název ulice na pozemku parc. č. 873/32 Horní Heršpice - Jižní** - účelová komunikace vede z ulice Sokolova jižním směrem, s novou výstavbou se bude komunikace prodlužovat. ZMČ Brno-jih ukládá Odboru životního prostředí písemně vyrozumět MMB OVV.

Statutární město Brno
Městská část Brno - jih
Mariánské nám. 13, 617 00 Brno
-1-

Mgr. Josef Haluza
starosta MČ Brno-jih

Ing. David Grund
místostarosta MČ Brno-jih

Za správnost výpisu

Starosta
Dominikánská 2, 601 69 Brno

Číslo jednací: MCBS/2022/0074330/VACT
Spisová značka: 2010/MCBS/2022/0074230/2
Vyřizuje:
ID datové schránky: qykbwe7

V Brně dne 27.04.2022

VÝPIS USNESENÍ
ZASTUPITELSTVA MĚSTSKÉ ČÁSTI BRNO-STŘED

Usnesení **ZMČ/2022/25/24 Návrh na pojmenování - ul. Bohuslava Fuchse, ul. Georga Placzka**

ZMČ BS na 25. zasedání, konaném dne 13.04.2022,

navrhuje
pojmenovat dvě nové ulice Jižního centra: "Bohuslava Fuchse" (var. "Fuchsova") a "Georga Placzka" (var. "Placzkova"), v lokalitě dle přílohy č. 1 tohoto materiálu,

doporučuje
ZMB schválit pojmenování dvou nových ulic Jižního centra: "Bohuslava Fuchse" (var. "Fuchsova") a "Georga Placzka" (var. "Placzkova"), v lokalitě dle přílohy č. 1 tohoto materiálu, a

ukládá
OPO ÚMČ BS informovat o přijatém usnesení MMB.

Termín: ihned

Hlasování: 39 pro, 0 proti, 1 se zdržel
Usnesení k bodu 24 bylo přijato.

Statutární město Brno
Městská část Brno-střed
starosta
Dominikánská 2, 601 69 Brno

Ing. arch. Vojtěch Mencl
starosta městské části Brno-střed

Ověřovací doložka konverze z moci úřední

Typ konverze:	z listinné do elektronické podoby
Popis, označení vstupu:	bc01es8322ac78
Zajišťovací prvek:	bez zajišťovacího prvku

Ověřuji pod pořadovým číslem **148198704-35776-220429083308**, že tento dokument v elektronické podobě, vzniklý převedením z dokumentu v listinné podobě, skládajícího se z **1** listů, se doslovně shoduje s obsahem dokumentu, jehož převedením vznikl.

Subjekt, který autorizovanou konverzi provedl:	Městská část Brno-střed
Místo a datum vyhotovení ověřovací doložky:	V Brně dne 29.04.2022
Jméno a příjmení ověřující osoby:	

148198704-35776-220429083308

Poznámka: Kontrolu ověřovací doložky lze provést v centrální evidenci ověřovacích doložek přístupné způsobem umožňujícím dálkový přístup na adrese https://www.czechpoint.cz/overovacidolozky

Zastupitelstvo MČ Brno-sever V Brně dne 20. dubna 2022

VÝPIS Z USNESENÍ

8/28. zasedání Zastupitelstva městské části Brno-sever, které se konalo 20. dubna 2022 od 15:00 v sále Společenského centra MČ Brno-sever, Okružní 21, Brno

14. Pojmenování nové ulice v k. ú. Soběšice

Zastupitelstvo městské části Brno-sever
schvaluje
návrh na pojmenování nové ulice v k. ú. Soběšice, obec Brno, vyznačené v situačním plánku, který tvoří přílohu č. 1/14 tohoto usnesení, názvem „Morávkova",
ukládá
vedoucímu odboru vnitřních věcí postoupit usnesení zastupitelstva včetně situačního plánku lokality Pracovní skupině pro názvosloví města Brna k dalšímu řízení.
Termín: ihned

Schváleno (pro: 31 proti: 0 zdrželo se hlasování: 0 nehlasoval: 1)

Mgr. Martin Maleček v. r.
starosta MČ Brno-sever

David Aleš v. r.
místostarosta MČ Brno-sever

Výpis vyhotovila dne 21.04.2022

STATUTÁRNÍ MĚSTO BRNO
ÚŘAD MĚSTSKÉ ČÁSTI BRNO-SEVER
odbor organizační
Bratislavská 1, 601 47 BRNO
-1-

STAROSTA, KŘIVÁNKOVO NÁM. 35, 641 00 BRNO

VÁŠ DOPIS ČJ.:
ZE DNE:
NAŠE ČJ.:
SPIS. ZN.:

VYŘIZUJE:
TEL.:
E-MAIL:

DATUM: 2022-01-202

Magistrát města Brna

OVV Správní oddělení
Malinovského náměstí 3
601 67 Brno

Výpis z usnesení č. 41/Z8 Zastupitelstvo MČ Brno-Žebětín, bod č. 9/41

Návrh na prodloužení ulice Pod kopcem

Zastupitelstvo městské části Brno-Žebětín na svém 41. jednání, konaném dne 19. 1. 2022, projednalo a jednomyslně schválilo prodloužení názvu ulice Pod kopcem po pozemek p. č. 2694/13 včetně.

S pozdravem

STATUTÁRNÍ MĚSTO BRNO
MĚSTSKÁ ČÁST BRNO-ŽEBĚTÍN
641 00 Brno, Křivánkovo nám. 35

Ing. Vít Beran
starosta MČ Brno–Žebětín

Zapisovatelka:

V Brně dne: 11.01.2022

VÝPIS

Usnesení zasedání Zastupitelstva MČ Brno-jih č. Z8/016 konaného dne 09.12.2021

8.1
Pojmenování nového parku v Komárově

ZMČ Brno-jih **dle výsledku hlasování** v anketě „Vyber název parku v Komárově" **souhlasí s pojmenováním nového parku s názvem „Mariacela".** ZMČ Brno-jih ukládá Odboru životního prostředí písemně vyrozumět MMB OŽP.

Statutární město Brno
Městská část Brno - jih
Mariánské nám. 13, 617 00 Brno
-1-

Mgr. Josef Haluza
starosta MČ Brno-jih

Ing. David Grund
místostarosta MČ Brno-jih

Za správnost výpisu

GISBRNO



100 m

1 : 3 774

© TopGis, s.r.o., datum snímkování: 3. 3. 2021, Katastr: © ČÚZK, RÚIAN: © ČÚZK

50 m

© TopGis, s.r.o , datum snímkování: 3. 3. 2021, Katastr: © ČÚZK, RÚIAN: © ČÚZK



100 m

© TopGis, s.r.o., datum snímkování: 3. 3. 2021, Katastr: © ČÚZK, RÚIAN: © ČÚZK

1 : 3 774

Vytištěno v mapovém řešení Spinbox společnosti © T-MAPY

50 m

© TopGis, s.r.o., datum snímkování: 3. 3. 2021, Katastr: © ČÚZK, RÚIAN: © ČÚZK

1 : 2 500

50 m

© TopGis, s.r.o., datum snímkování: 3. 3. 2021, Katastr: © ČÚZK, RÚIAN: © ČÚZK

1 : 2 588

Vytištěno v mapovém řešení Spinbox společnosti © T-MAPY



50 m

1 : 1 887

© TopGis, s.r.o., datum snímkování: 3. 3. 2021, Katastr: © ČÚZK, RÚIAN: © ČÚZK