

Z8/15. zasedání Zastupitelstva města Brna
konané dne 3.3.2020

8. Návrh Protokolu č. 66 o vynětí majetku statutárního města Brna ze správy Veřejné zeleně města Brna, příspěvkové organizace

Anotace

Návrh Protokolu č. 66 o vynětí majetku statutárního města Brna ze správy Veřejné zeleně města Brna, příspěvkové organizace

Návrh usnesení

Zastupitelstvo města Brna

schvaluje

vynětí majetku statutárního města Brna ze správy Veřejné zeleně města Brna, příspěvkové organizace, ve smyslu Protokolu č. 66 o vynětí majetku statutárního města Brna ze správy Veřejné zeleně města Brna, příspěvkové organizace, který tvoří přílohu č. ... těchto usnesení. Ověřená příloha je uložena na Organizačním odboru MMB.

pověřuje

vedoucího Odboru životního prostředí MMB podpisem Protokolu č. 66 o vynětí majetku statutárního města Brna ze správy Veřejné zeleně města Brna, příspěvkové organizace

Stanoviska

Rada města Brna projednala materiál na své R8/066. schůzi konané dne 26. 2. 2020.

Podpis zpracovatele pro archivaci

Zpracovatel

Elektronicky podepsáno

Ing. Martin Vaněček

vedoucí odboru - Odbor životního prostředí

24.2.2020 v 14:21

Garance správnosti, zákonnosti materiálu

Spolupodepisovatel

Elektronicky podepsáno

Ing. Aleš Doležel

vedoucí úseku - Úsek 1. náměstka primátorky

24.2.2020 v 10:38

Důvodová zpráva

Orgánům města Brna je předkládán materiál týkající se vynětí pozemku p.č. 7/1 díl 1, k.ú. Město Brno, ze správy Veřejné zeleně města Brna, příspěvkové organizace (dále VZmB).

V rámci revize údajů katastru nemovitostí došlo ke změnám v označení čísel a hranic pozemků v parku Koliště u Janáčkova divadla. Geometrickým plánem č. 815-32/2019 zcela zanikl pozemek p.č. 7/1 díl 1, k.ú. Město Brno, o výměře 152 m², který byl Protokolem č. 55 ke dni 1. 3. 2016 předán k hospodaření VZmB.

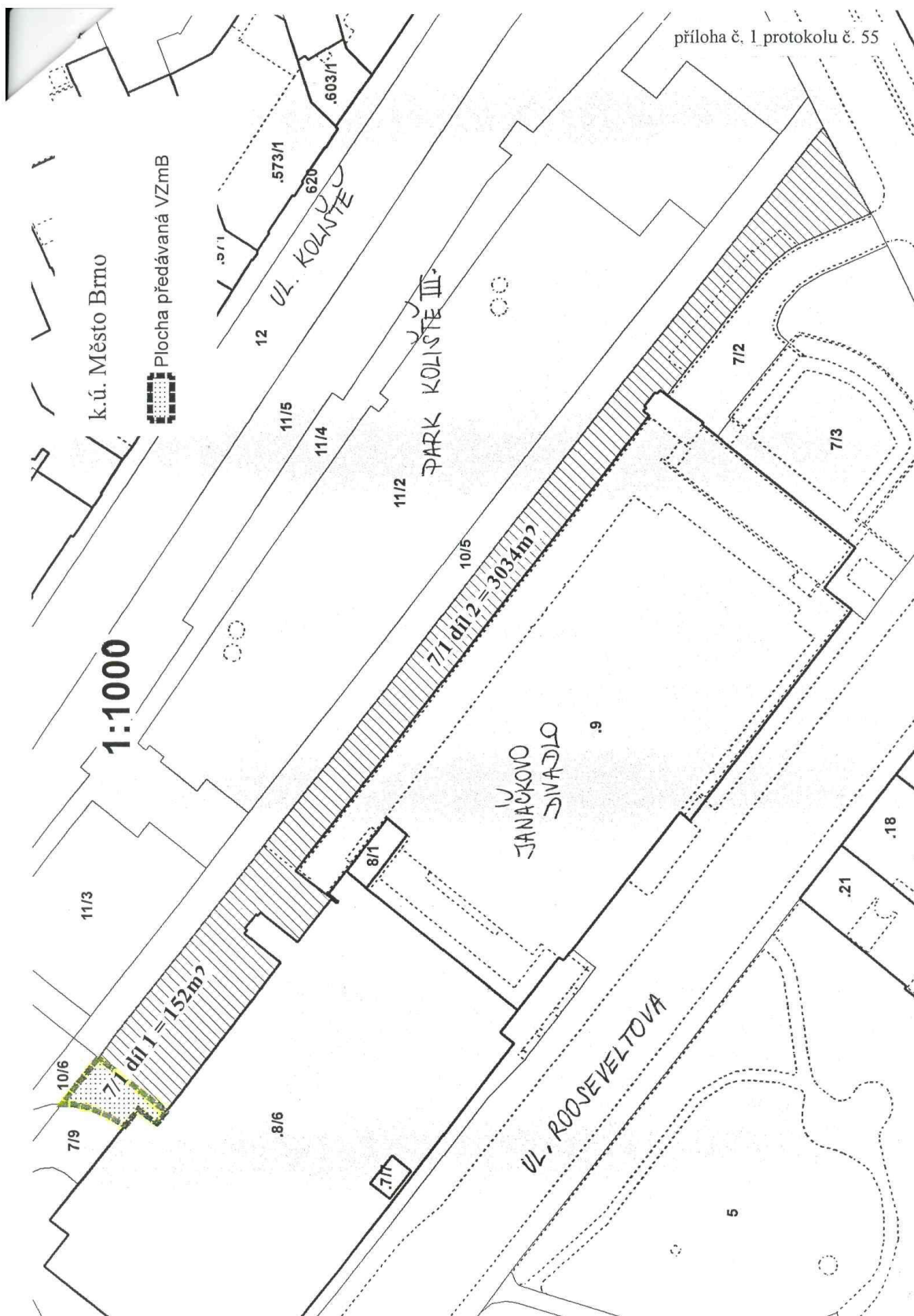
Předmětný pozemek zanikl do pozemku p.č. 10/6, k.ú. Město Brno, o celkové výměře 185 m², který má v současné době ve správě městská část Brno-střed. VZmB ve svěřeném majetku ovšem stále eviduje již neexistující díl 1 pozemku p.č. 7/1 a z toho důvodu, je nutné tento nesoulad se skutečným stavem napravit.

V rámci Protokolu č. 66 je tedy organizaci vyjímán z hospodaření pozemek p.č. 7/1 díl 1, k.ú. Město Brno.

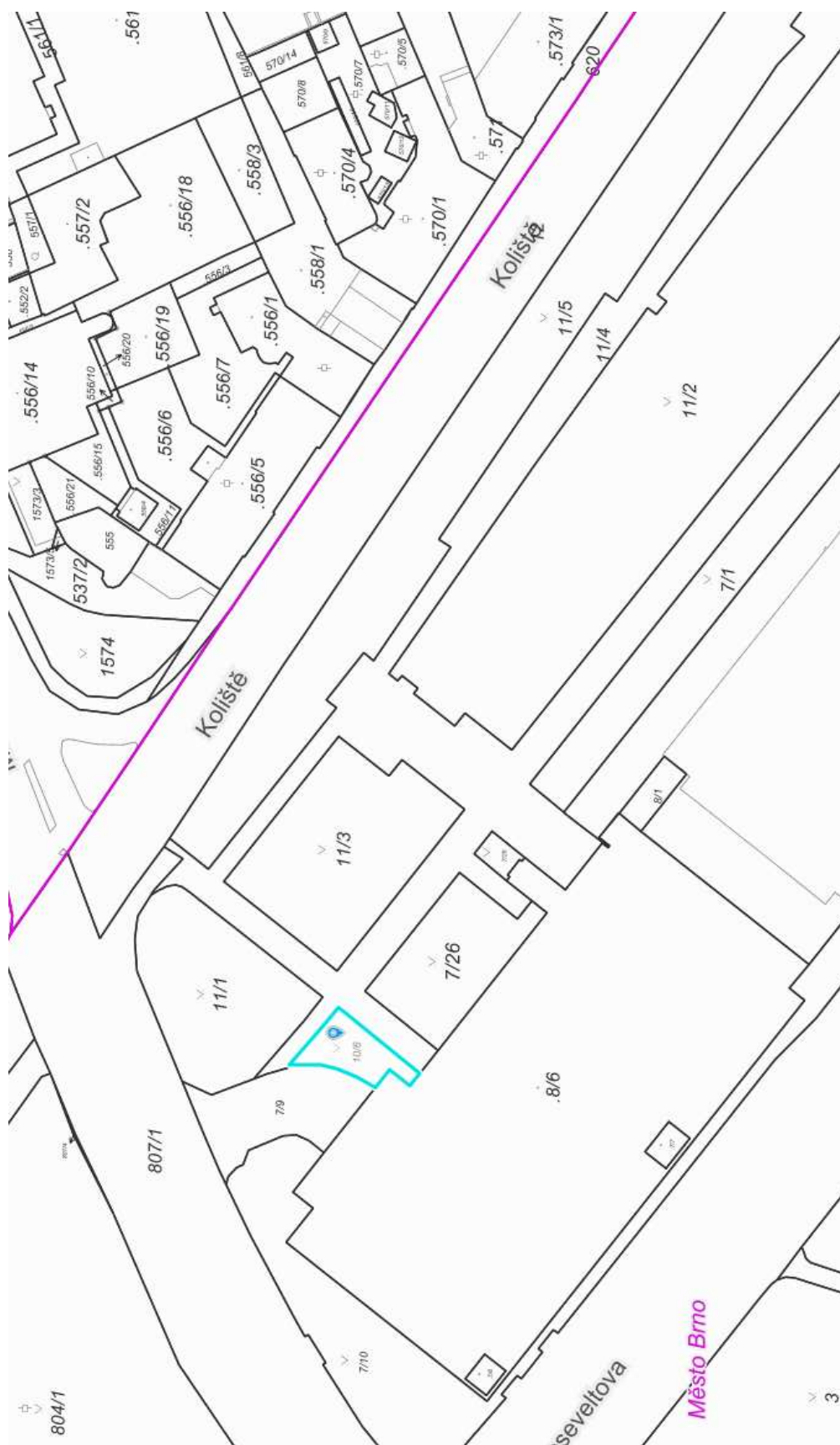
Mapa s vyznačeným pozemkem p.č. 7/1 díl 1, k.ú. Město Brno, který byl původně VZmB předáván tvoří přílohu č. 1 důvodové zprávy. Mapa zobrazující aktuální situaci v GIS MB je přílohou č. 2 důvodové zprávy.

Materiál byl předložen k projednání na R8/066. schůzi Rady města Brna konanou dne 26. 2. 2020.

Příloha č. 1: Zobrazení již neexistujícího pozemku p. č. 7/1 díl 1



Příloha č. 2: Zobrazení aktuálního stavu pozemků v parku Koliště (18.2.2020, GIS MB)



PROTOKOL Č. 66

o vynětí majetku statutárního města Brna ze správy Veřejné zeleně města Brna, příspěvkové organizace, provedeném ve smyslu ustanovení § 27 odst. 2 písm. e) zákona č. 250/2000 Sb., ve znění pozdějších změn a doplňků

Předávající: Veřejná zeleň města Brna, příspěvková organizace
zastoupená ředitelem Ing. Jozefem Kasalou
Kounicova 16a, Brno
IČO: 62161521

Přejímající: Statutární město Brno
zastoupené primátorkou JUDr. Markétou Vaňkovou
Dominikánské nám. 1, Brno
IČO: 44992785

1. Předmětem vynětí je pozemek p. č. 7/1 díl 1 v k. ú. Město Brno, který byl Protokolem č. 55 předán k hospodaření Veřejné zeleni města Brna, příspěvkové organizaci. Na základě geometrického plánu č. 815-32/2019 došlo ke změnám v označení čísel a hranic pozemků a pozemek p. č. 7/1 díl 1 zanikl.

pozemek p. č.	k. ú.	výměra m ²	druh pozemku	zařazeno
7/1 díl 1	Město Brno	152	ostatní plocha	protokol č. 55

2. Tento protokol tvoří ve smyslu čl. IV. zřizovací listiny Veřejné zeleně města Brna, příspěvkové organizace, v platném znění, její nedílnou součást.
3. Přílohou tohoto protokolu je geometrický plán č. 815-32/2019.
4. Majetek podle tohoto protokolu je vyjímán ke dni 10. 3. 2020.
5. Tento protokol je vyhotoven v šesti stejnopisech, každá ze smluvních stran obdrží po třech vyhotoveních.

V Brně dne

.....
za předávajícího
Ing. Jozef Kasala
ředitel Veřejné zeleně města Brna,
příspěvkové organizace

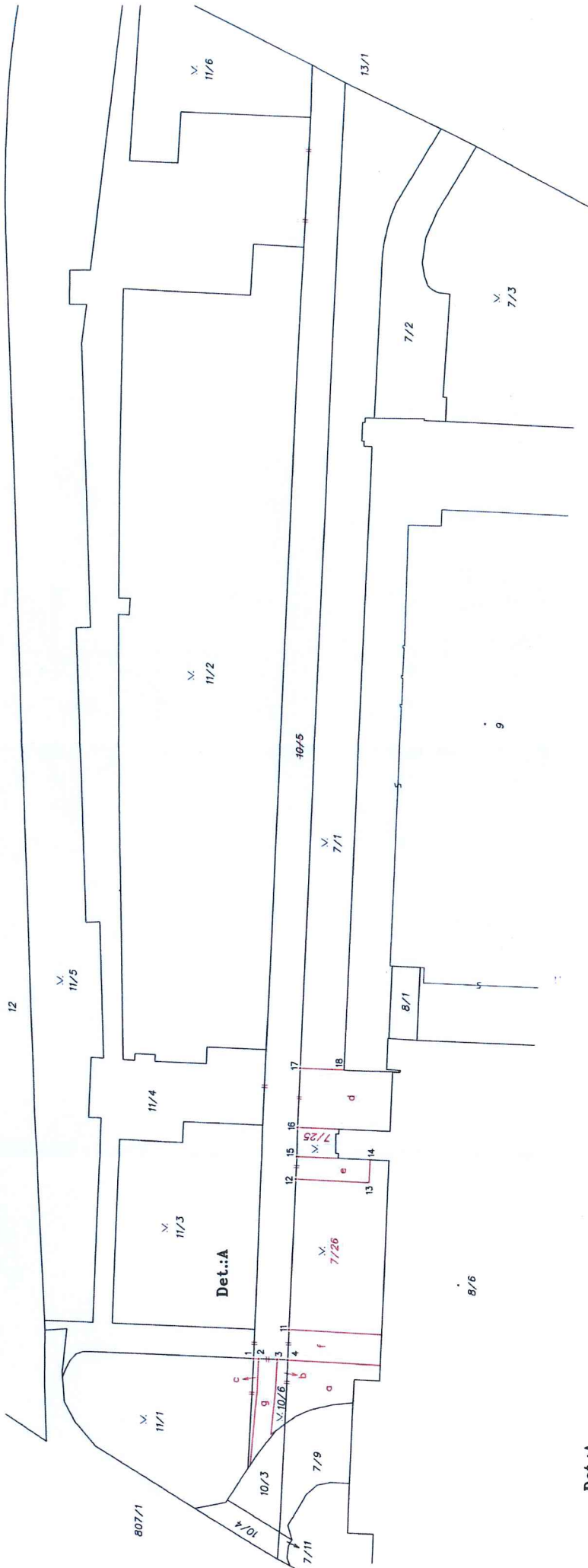
.....
za přejímajícího
Ing. Martin Vaněček
vedoucí OŽP MMB
pověřený podpisem tohoto
protokolu Z8/.... zasedáním ZMB

VÝKAZ DOSAVADNÍHO A NOVÉHO STAVU ÚDAJŮ KATASTRU NEMOVITOSTÍ

Dosavadní stav			Nový stav														
Dznačení pozemku parc. číslem	Vyměra parcely		Druh pozemku	Dznačení pozemku parc. číslem	Vyměra parcely		Druh pozemku	Typ stavby	Způsob využití	Způsob využití	Způsob určení výměry	Porovnání se stavem evidence právních vztahů					
	ha	m ²			Způsob využití	ha						m ²	Způsob využití	Díl přechází z pozemku označeného v katastru nemovitostí	Číslo listu vlastnictví	Vyměra dílu	
												katastru nemovitostí	drívější poz. evidenci	ha	m ²		
7/1	31	86	ostat. pl. zeleň	7/1	19	59	ostat. pl. zeleň				0	7/1		10001	19	59	
				7/25		48	ostat. pl. zeleň				2	7/1		10001		48	
				7/26		6	06	ostat. pl. zeleň			2	7/1		10001	6	06	
10/5	18	37	ostat. pl. ostat.komunikace	zaniká										-			
10/6	1	21	ostat. pl. zeleň	10/6	1	85	ostat. pl. zeleň				2	7/1		10001	1	51	a
												10/6		10001		34	b
															1	85	
11/1	9	36	ostat. pl. zeleň	11/1	9	54	ostat. pl. zeleň				0	10/6		10001		18	c
												11/1		10001	9	36	celá
															9	54	
11/4	35	30	ostat. pl. ostat.komunikace	11/4	58	58	ostat. pl. ostat.komunikace				0	7/1		10001	4	22	d+e+f
												10/5		10001	18	37	celá
												10/6		10001		69	g
												11/4		10001	35	30	celá
															58	58	
	96	10			96	10											

Zpřesnění geometrického a polohového určení pozemků podle §50 odst.1 písm. a) katastrálního zákona. v tomto geometrickém plánu lze v katastru nemovitostí provést jen na základě souhlasného prohlášení.

GEOMETRICKÝ PLÁN pro rozdělení pozemku, změnu hranic pozemků	Geometrický plán overil úředně oprávněný zeměměřický inženýr:	Stejnopis overil úředně oprávněný zeměměřický inženýr:
	Jméno, příjmení: XXXXXXXXXX	Jméno, příjmení: XXXXXXXXXX
Číslo položky seznamu úředně oprávněných zeměměřických inženýrů: 1743/97	Číslo položky seznamu úředně oprávněných zeměměřických inženýrů: 1743/97	
Dne: 5.3.2019 Číslo: 43/2019	Dne: 8.3.2019 Číslo: 45/2019	
Naležitostní a přesnostní odpovídá právním předpisům.		Tento stejnopis odpovídá geometrickému plánu v elektronické podobě uloženému v dokumentaci katastrálního úřadu.
Vyhotovitel: Ing. Petr Rovný Podolí 184, 664 03 Podolí IČ 46898964	Katastrální úřad souhlasí s očíslováním parcel.	
Číslo plánu: 815-32/2019 Okres: Brno-město Obec: Brno Katastrální území: Město Brno Mapový list: DKM	KÚ pro Jihomoravský kraj KP Brno-město PGP-496/2019-702 2019.03.07 14:35:34 CET	
Dosevadním vlastníkům pozemků byla poskytnuta možnost seznámit se v terénu s průběhem navrhovaných nových hranic, které byly označeny předepsaným způsobem.	Dvěřeni stejnopisu geometrického plánu v listinné podobě.	



Stavbeni sourednik (S-JTSK)
 Črta boda: Soursednik pro žepa do KN

Črta boda	Soursednik pro žepa do KN	Kotl. št.	Prizemlje
1	597972.12	1160314.05	3 roh obrub.
2	597972.74	1160315.73	3 roh obrub.
3	597973.09	1160316.75	3 roh obrub.
4	597973.65	1160317.87	3 roh obrub.
5	597974.85	1160318.87	3 roh obrub.
6	597989.38	1160311.69	3 roh obrub.
7	597986.72	1160309.73	3 roh obrub.
8	597986.72	1160309.73	3 roh obrub.
9	597986.45	1160335.23	3 roh obrub.
10	597983.58	1160335.15	3 roh obrub.
11	597971.57	1160324.30	3 roh obrub.
12	597966.91	1160295.24	3 roh obrub.
13	597966.91	1160295.24	3 roh obrub.
14	597963.22	1160335.19	3 roh obrub.
15	597943.66	1160346.49	3 roh obrub.
16	597939.82	1160327.74	3 roh obrub.
17	597939.82	1160327.74	3 roh obrub.
18	597935.23	1160384.68	3 roh obrub.
653-31	597986.71	1160310.05	3 roh obrub.
653-32	597986.71	1160310.05	3 roh obrub.
657-33	597944.44	1160355.75	3 roh obrub.



Det.:A

