

Z8/16. zasedání Zastupitelstva města Brna
konané dne 7.4.2020

95. Návrh svěření majetku města MČ Brno-Ořešín, pozemků p.č. 392/13, p.č. 312/34 v k.ú. Ořešín

Anotace

Zastupitelstvo města Brna schvaluje MČ Brno - Ořešín svěření pozemků p.č. 392/13, p.č. 312/34 v k.ú. Ořešín v rozsahu práv a povinností dle příslušných článků obecně závazné vyhlášky statutárního města Brna č.20/2001, kterou se vydává Statut města Brna, v platném znění, do kategorie: část III-ostatní nemovitý majetek, uvedený jako doplněk č. 154 přílohy č. 4.

Návrh usnesení

Zastupitelstvo města Brna

schvaluje

MČ Brno - Ořešín

svěření pozemků

- p.č. 392/13	ostatní plocha, ostatní komunikace	o výměře	150 m ²
- p.č. 312/34	ostatní plocha, jiná plocha	o výměře	244 m ²

v k.ú. Ořešín

v rozsahu práv a povinností dle příslušných článků obecně závazné vyhlášky statutárního města Brna č.20/2001, kterou se vydává Statut města Brna, v platném znění, do kategorie: část III-ostatní nemovitý majetek, uvedený jako doplněk č. 154 přílohy č. 4.

Stanoviska

Rada města Brna projednala na schůzi R8/066 konané dne 26.2.2020 pod bodem 81 a doporučila ZMB schválit svěření pozemků.

Podpis zpracovatele pro archivaci

Zpracovatel

Elektronicky podepsáno

Mgr. Dagmar Baborovská

vedoucí odboru - Majetkový odbor

27.3.2020 v 12:06

Garance správnosti, zákonnosti materiálu

Spolupodepisovatel

Elektronicky podepsáno

Mgr. Jiří Kučera

vedoucí úseku - Úsek 2. náměstka primátorky

16.3.2020 v 13:01

Důvodová zpráva:

Majetkový odbor předkládá návrh svěření pozemků p.č. 392/13 a p.č. 312/34 v k.ú. Ořešín MČ Brno – Ořešín. Pozemek p.č. 392/13 k.ú. Ořešín je v katastru nemovitostí veden jako ostatní plocha, ostatní komunikace a nemá určeného správce. Pozemek p.č. 392/13 společně s pozemky p.č. 390/5, p.č. 391/3, p.č. 386/3 k.ú. Ořešín, které jsou svěřeny MČ Brno – Ořešín a s pozemky p.č. 385/1 a p.č. 385/2 k.ú. Ořešín (MČ Brno – Ořešín svěřena id. $\frac{3}{4}$ pozemku) tvoří polní cestu ústící do ul. Klimešova.

Pozemek p.č. 312/34 k.ú. Ořešín je v katastru nemovitostí veden jako ostatní plocha, jiná plocha a nemá určeného správce. Jedná se o prostor před úřadem městské části při ul. U Zvoničky, který byl před nedávnem vybudován (zpevněná plocha, parkoviště pro úřad, zeleň apod.) a městská část bude nadále v jeho úpravách pokračovat. Okolní pozemky p.č. 300, p.č. 301, p.č. 302, p.č. 303, p.č. 312/18, p.č. 312/19 a p.č. 294 k.ú. Ořešín jsou svěřeny MČ Brno – Ořešín.

Odbor územního plánování a rozvoje MMB:

Pozemek p.č. 392/13 k.ú. Ořešín je z hlediska Územního plánu města Brna zčásti součástí nestavební - volné stabilizované plochy zemědělského půdního fondu a zčásti součástí plochy pro dopravu s podrobnějším účelem stanoveným funkčním typem plochy komunikací a prostranství místního významu.

Pozemek p.č. 312/34 k.ú. Ořešín je z hlediska Územního plánu města Brna součástí plochy pro dopravu s podrobnějším účelem využití stanoveným funkčním typem plochy komunikací a prostranství místního významu.

OÚPR MMB nemá z územně plánovacího hlediska námítky ke svěření pozemků p.č. 392/13 a p.č. 312/34 v k.ú. Ořešín městské části Brno – Ořešín.

MČ Brno-Ořešín souhlasí se svěřením pozemků p.č. 392/13 a p.č. 312/34 v k.ú. Ořešín.

Komise majetková RMB na 27. zasedání konaném dne 13.2.2020 projednala pod bodem 27/31 a doporučila RMB a ZMB schválit svěření pozemků.

Hlasování: 10 - pro, 0 - proti, 0 - se zdržel /11 členů **Usnesení bylo přijato.**

Bc. Doležal	Ing. Vašina	Ing. Pokorný	Ing. Trllo	p. Šafařík	Mgr. Nevrla	Ing. Pospíšil	Ing. Boleslav	Mgr. Leder	p. Janíček	Ing. Havelka
pro	pro	pro	pro	pro	pro	omluven	pro	pro	pro	pro

Rada města Brna projednala na schůzi R8/066 konané dne 26.2.2020 pod bodem 81 a doporučila ZMB schválit svěření pozemků v k.ú. Ořešín.

Schváleno jednomyslně 7 členy.

JUDr. Vaňková	Mgr. Hladík	Bc. Kolářský	Ing. Pospíšil	JUDr. Kerndl	Róbert Čuma	Ing. Fišer	Ing. Grund	RNDr. Chvátal	Ing. Kratochvíl	Mgr. Suchý
--	--	pro	pro	pro	pro	--	pro	pro	--	pro

parcelní číslo	katastrální území	název ulice	číslo orientační	číslo popisné	druh pozemku	způsob využití	výměra
392/13 312/34	Ořešín				ostatní plocha ostatní plocha	ostatní komunikace jiná plocha	150 m ² 244 m ²
popis současného využití nemovitosti			navrhovaná změna dispozičního práva včetně změny kategorie svěřeni				
popis: pozemky tvoří část polní cesty a prostor před úřadem MČ			dispoziční právo: v rozsahu práv a povinností dle příslušných článků vyhlášky statutárního města Brna č. 20/2001-Statutu města Brna, v platném znění druh pozemku: ostatní plocha způsob využití: jiná plocha, ostatní komunikace kategorie svěřeného majetku: část III. – ostatní nemovitý majetek				

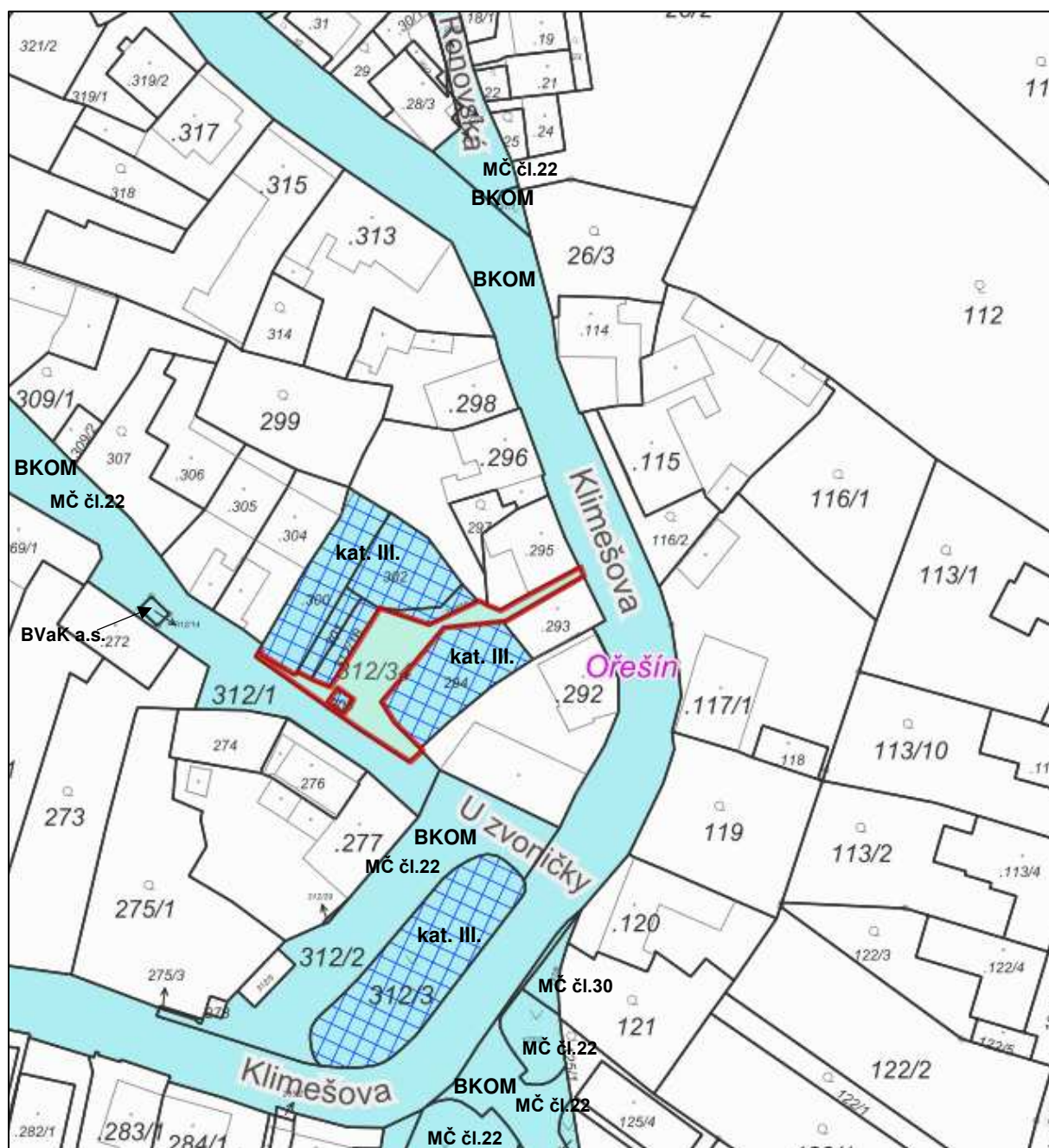
vyjádření OÚPR MMB: viz. důvodová zpráva

vyjádření MČ Brno-Ořešín: viz. důvodová zpráva

Zpracovala: M. Fialová, MO MMB

Katastrální mapa

Pozemek p.č. 312/34 k.ú. Ořešín



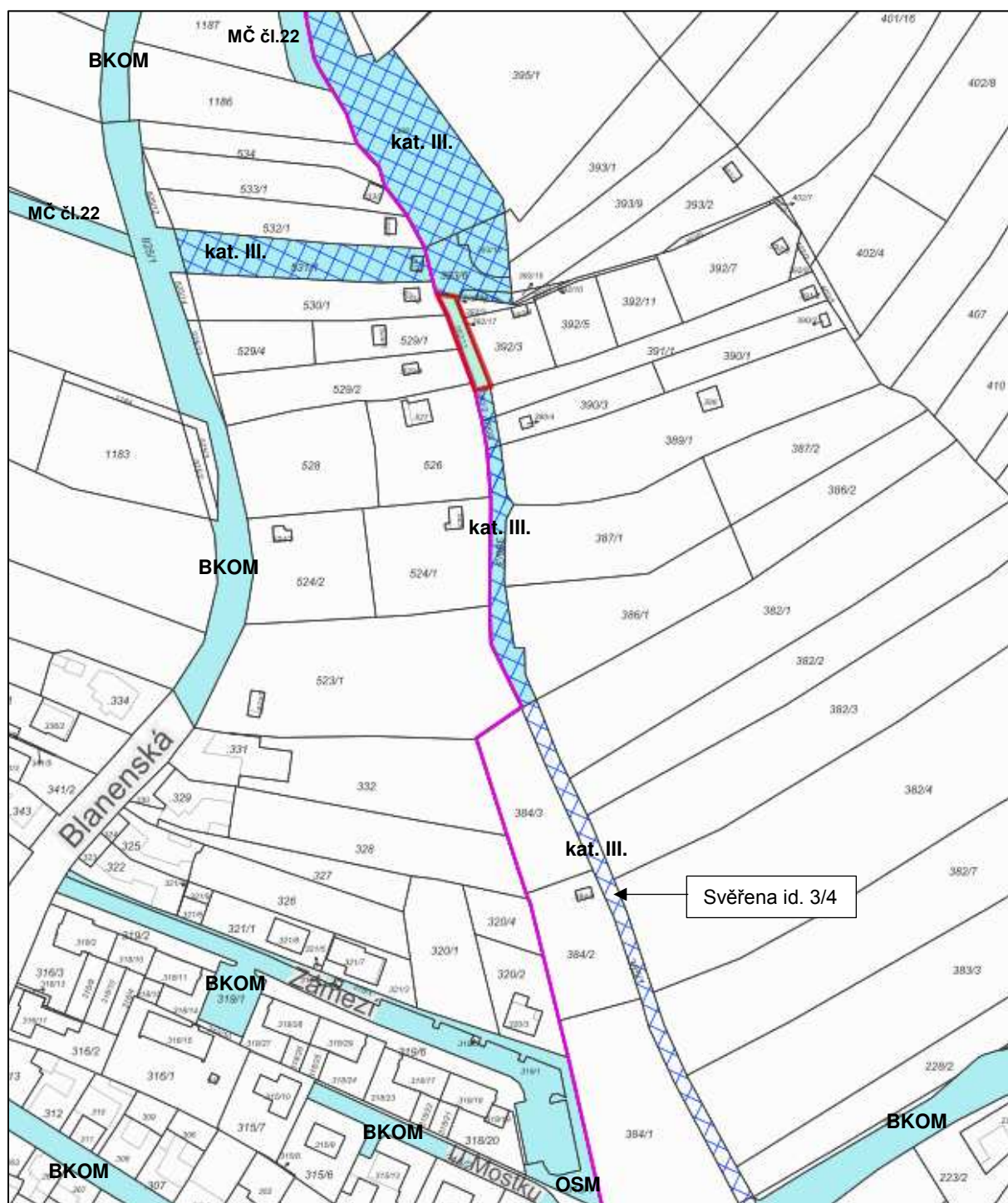
pozemky v majetku SMB



pozemky v majetku SMB svěřené MČ Brno-Ořešín kategorie III.

Katastrální mapa

Pozemek p.č. 392/13 k.ú. Ořešín

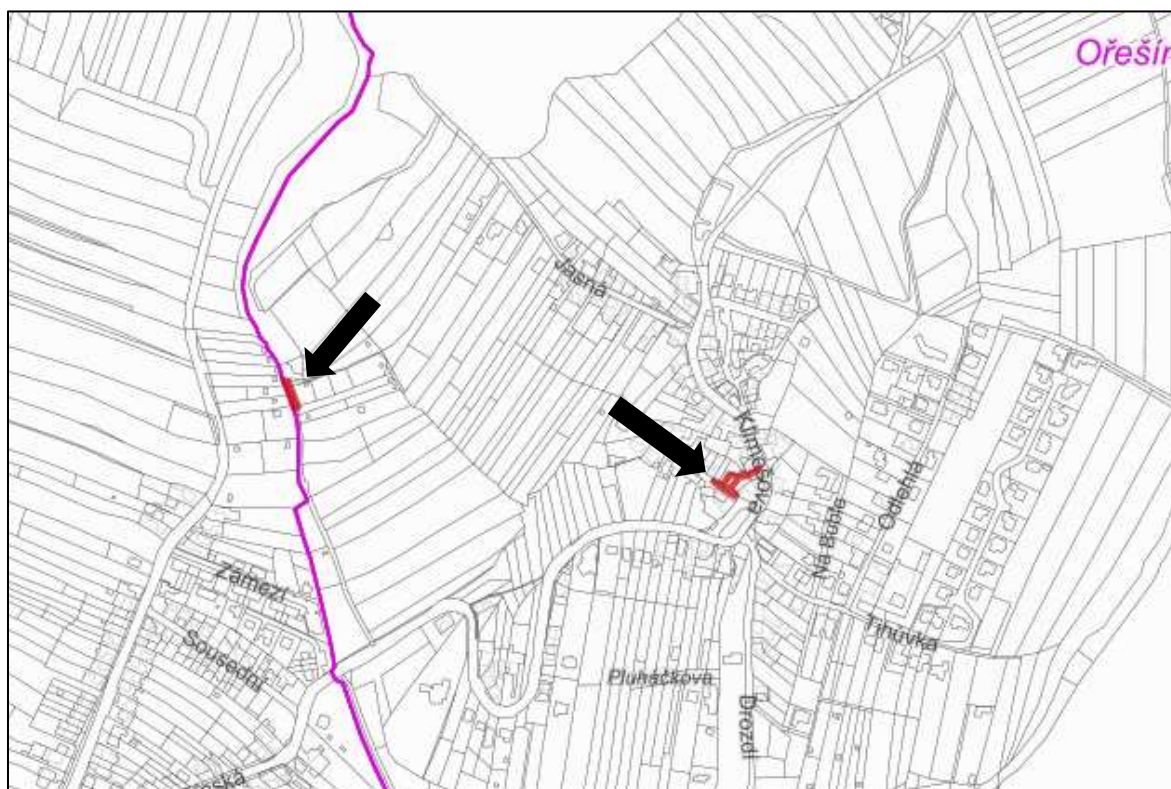


pozemky v majetku SMB



pozemky v majetku SMB svěřené MČ Brno-Ořešín kategorie III.

Orientační mapa



Ortofoto mapa

