

Z8/19. zasedání Zastupitelstva města Brna
konané dne 8.9.2020

142. Návrh nabytí pozemků p.č. 180/3, 545/140, 545/141 a 545/167, vše v k.ú. Ivanovice

Anotace

Návrh bezúplatného nabytí 4 pozemků o celkové rozloze 202 m² nacházejících se v k.ú. Ivanovice při ulici Hatě pro připravovanou stavbu.

Návrh usnesení

Zastupitelstvo města Brna

1. schvaluje

nabytí pozemků:

p.č. 180/3 ostatní plocha, ostatní komunikace o výměře 82 m²,

p.č. 545/140 orná půda o výměře 51 m²,

p.č. 545/141 orná půda o výměře 63 m²

p.č. 545/167 orná půda o výměře 6 m²

vše v k.ú. Ivanovice, ve spoluvlastnictví



do vlastnictví statutárního města Brna a za podmínek uvedených v darovací smlouvě, která tvoří přílohu č. těchto usnesení.

Ověřená příloha je uložena na Organizačním odboru MMB.

Stanoviska

Rada města Brna na své schůzi č. R8/098 konané dne 14. 8. 2020 doporučila Zastupitelstvu města Brna ke schválení.

Podpis zpracovatele pro archivaci

Zpracovatel

Elektronicky podepsáno

Ing. Martin Račanský

vedoucí odboru - Odbor dopravy

1.9.2020 v 09:56

Garance správnosti, zákonnosti materiálu

Spolupodepisovatel

Elektronicky podepsáno

Mgr. Radek Řeřicha

vedoucí Úseku 4. náměstka primátorky - Úsek 4.
náměstka primátorky

1.9.2020 v 08:59

Důvodová zpráva

V rámci rekonstrukcí komunikací bude realizována stavba „MČ Brno – Ivanovice, Rekonstrukce komunikace ul. Hatě, etapa B“, jejímž investorem je statutární město Brno.

Výše uvedená stavba bude navazovat na stavbu „Hatě – dostavba kanalizace“, kterou se pouze zapraví povrchy v místě prováděných výkopů. Účelem stavby „MČ Brno – Ivanovice, Rekonstrukce komunikace ul. Hatě, etapa B“ je rekonstrukce ul. Hatě a do ní připojené obslužné komunikace vedoucí k ul. Ivanovických legionářů, která by měla přispět k celkovému zklidnění a zlepšení organizace dopravy v tomto úseku. Realizace stavebního záměru se předpokládá v roce 2020 - 2021.

Uvedenou stavbou budou mimo jiné dotčeny pozemky p.č. 180/3 ostatní plocha, ostatní komunikace o výměře 82 m², p.č. 545/140 orná půda o výměře 51 m², p.č. 545/141 orná půda o výměře 63 m², p.č. 545/167 orná půda o výměře 6 m², vše v k.ú. Ivanovice, vedené na LV č. 1563 ve spoluvlastnictví

. Na pozemcích se nachází veřejná zeleň a místní komunikace - vozovka při ulici Hatě a v rámci připravované stavby bude na nich vybudován chodník, který bude součástí místní komunikace, bude opravena vozovka a zbývající část zatravněna.

Pro stavbu „Novostavba 6-ti rodinných domů v lokalitě Nivy“ byla uzavřena dne 11. 06. 2014 smlouva o smlouvě budoucí darovací č. 5414071754 mezi statutárním městem Brnem a spoluvlastníky výše uvedených pozemků. Smlouva byla schválena Zastupitelstvem města Brna č. Z6/032 dne 18. 3. 2014. Na základě této uzavřené smlouvy bylo postupováno při vyřizování darování výše uvedených pozemků a to dle čl. IV. odst. 1. této smlouvy s výjimkou komunikační stavby, která bude realizována statutárním městem Brnem.

Pozemky byly popsány a oceněny znaleckým posudkem č. 2117-28/2020 vyhotoveným dne 27. 3. 2020 znalkyní Ing. Janou Dudkovou na stanovení ceny zjištěné, která činí po zaokrouhlení **218.120,00 Kč:**

cena pozemku se zpevněným povrchem:	
cena zjištěná pozemku p.č. 180/3 o výměře 82 m ²	90.700,20 Kč, tj. 1.106,10 Kč/m ²
cena pozemku s nezpevněným povrchem:	
cena zjištěná pozemku p.č. 545/140 o výměře 51 m ²	54.154,86 Kč, tj. 1.061,86 Kč/m ²
cena zjištěná pozemku p.č. 545/141 o výměře 63 m ²	66.897,18 Kč, tj. 1.061,86 Kč/m ²
cena zjištěná pozemku p.č. 545/167 o výměře 6 m ²	6.371,16 Kč, tj. 1.061,86 Kč/m ²
<u>cena zjištěná celkem</u>	<u>218.123,40 Kč</u>
cena zjištěná celkem po zaokrouhlení	218.120,00 Kč

Návrh darovací smlouvy byl předložen spoluvlastníkům předmětných pozemků a ti se zněním darovací smlouvy souhlasí.

Vzhledem k výše uvedenému Odbor dopravy MMB doporučuje kolektivním orgánům města Brna schválit předkládanou darovací smlouvu.

Správu pozemků bude vykonávat společnost Brněnské komunikace, a.s. (chodník a vozovka) a MČ Brno – Ivanovice (veřejná zeleň).

Náklady spojené s darováním budou hrazeny z ORJ 5400 § 2212 pol. 6121 ORG 2427 – Rekonstrukce komunikace Hatě.

Schválený rozpočet r. 2020: 1.990.000,00 Kč
 Čerpání k 1. 7. 2020: 310.019,86 Kč

Komise majetková RMB materiál projednala dne 23. 7. 2020.
 Hlasování: 7 pro – 0 proti – 0 se zdržel/11 členů. Usnesení bylo přijato.

Bc. Doležal	Ing. Vašina	Ing. Pokorný	Ing. Trllo	p. Šafařík	Mgr. Haluza	Mgr. Nevřkla	Ing. Boleslav	Mgr. Leder	p. Janíček	Ing. Havelka
pro	pro	omluven	omluven	omluven	pro	pro	pro	omluven	pro	pro

Rada města Brna na své schůzi č. R8/098. konané dne 14. 8. 2020 doporučila Zastupitelstvu města Brna ke schválení.
 Hlasování: 9 pro – 0 proti – 0 zdržel / 11 členů. Usnesení bylo přijato.

JUDr. Vaňková.	Mgr. Hladík	Bc. Koláčný	JUDr. Oliva	JUDr. Kerndl	Ing. Kratochvíl	Ing. Grund	RNDr. Chvátal Ph.D	Mgr. Suchý	Róbert Čuma	Ing. Fišer
pro	pro	pro	pro	pro	-	pro	-	pro	pro	pro

MČ BRNO - IVANOVICE REKONSTRUKCE KOMUNIKACE UL. HATĚ, ETAPA B.

Měřítko: 1 : 250

OBYTNÝ SOUBOR - HATĚ, BRNO - IVANOVICE

SO 01 Kanalizace

SPLAŠKOVÁ KANALIZACE S5-68,0m
KAMENINA DN300 - DL.68,0m
Z TOHO MIKROTUNELING - KAMENINA DN300 - 23,0m

DEŠŤOVÁ KANALIZACE D5-69,0m
ŽELEZOBETON DN300 - DL.46,0m
MIKROTUNELING - KAMENINA DN300 - 23,0m

SO 04 Přeložka vodovodu

PŘELOŽKA VODOVODU V3,V3a
TLT DN100 - 53,0m
PŘELOŽKA VODOVODU V4,V4a
TLT DN150 - 80,0m

SO 301 (SO 04) PŘELOŽKA VODOVODU V6 TLT DN150
SO 304 PŘELOŽKY VODOVODNÍCH PŘÍPOJEK
SO 501 PŘELOŽKA PLYNOVODU P1 - NTL PE160

Navržená přeložka vodovodu LT DN100 pro obytný soubor Hatě v místě křížení s ulicí Hatě. Přeložka bude napojena na nový vodovod LT DN150 na ulici Hatě

Stávající napojení vodovodu LT DN100, pro obytný soubor Hatě. V místě křížení s ulicí Hatě bude vodovod zrušen a nahrazen novým propojením.

Navržené nové propojení DN100 na stávající vodovod na ul. Fedrova

SO 05 Přeložka plynovodu

PŘELOŽKA PLYNOVODU P2
NTL PE 110 - 64,60m
(včetně přepojení stávajících přípojek-6ks)

DEŠŤOVÁ KANALIZACE D4

SPLAŠKOVÁ KANALIZACE S4

SO 301(SO 04) PŘELOŽKA VODOVODU V5 - TLT DN100

SO 302 KANALIZAČNÍ PŘÍPOJKY ul.Hatě-odbočení SO 303 KANAL. PŘÍPOJKY PRO DEŠŤOVÉ VPUSŤI

SO 401 PŘELOŽKA SĎELOVACÍCH KABELŮ
SO 402a PŘELOŽKA NN
SO 402b PŘELOŽKA VN
SO 403 VEŘEJNÉ OSVĚTLENÍ

SO 01 Kanalizace

SPLAŠKOVÁ KANALIZACE S4-217,0m
KAMENINA DN300 - DL.217,0m

DEŠŤOVÁ KANALIZACE D4-220,0m
ŽELEZOBETON DN500 - DL.114,0m
DN400 - DL.106,0m

Napojení do stávající kanalizace splaškové KAM DN300

Napojení do stávající kanalizace dešťové ŽBET DN600

REKONSTRUKCE KOMUNIKACE, ul. Hatě, ETAPA B.

- OBJEKTOVÁ SKLADBA PROJEKTU DUR:
- SO 101 Rekonstrukce komunikace na ul. Hatě
 - SO 102 Rekonstrukce komunikace na ul. Hatě - odbočení k ul. Ivanovických legionářů
 - SO 103 Chodníky
 - SO 104 Samostatné sjezdy na ul. Hatě
 - SO 301 (SO 04) Přeložka vodovodu V5, V6
 - SO 302 Kanalizační přípojky ul. Hatě - odbočení
 - SO 303 Kanalizační přípojky pro dešťové vpusti
 - SO 304 Přeložky vodovodních přípojek
 - SO 401 Přeložka sdělovacích kabelů
 - SO 402 Přeložka NN a VN
 - SO 403 Veřejné osvětlení
 - SO 501 (SO 05) Přeložka plynovodu P1

LEGENDA STÁVAJÍCÍCH SÍTÍ:

Brněnské vodárny a kanalizace, a.s. (dále BVK,a.s.)

- Kanalizace dešťová
- Kanalizace splašková
- Vodovodní řad
- Potvrzení existence vodovodních, kanalizačních a jiných sítí ve správě BVK (mapový podklad)
- STAV KE DNI: 19.8.2016
- NÁZEV AKCE: BRNO, IVANOVICE, UL. HATĚ
- č.j. 21388/2016/Dvř

POZNÁMKA:
Poskytnuté údaje mají pouze informativní charakter. Před zahájením stavebních prací má být stavebník (zhotovitel) požádán BVK (správce sítí) o jejich vyřízení. Toto písemně stanovisko a objemná formulář (žádost a poskytnuté údaje a prostorové polohy sítí) jsou nedílnou součástí poskytnuté situace

CETIN

Zaměřené a kótované, vnitřní STP, elektro-přípojky

e.on Kabelové vedení NN
Nadzemní vedení VN

innogy

NTL plynovod-hlavní řad
STL plynovod-hlavní řad

KABELOVÉ VEDENÍ NN A VO PRO OBYTNÝ SOUBOR HATĚ

kabelové vedení NN
kabelové vedení VO

MČ BRNO-IVANOVICE KANALIZACE III. a IV. ETAPA Kanalizace III. etapa - Aktualizace (ve výstavbě)

Splašková kanalizace a přípojky
Dešťová kanalizace a přípojky
Přeložka vodovodu a přípojek
Přeložka plynovodu

HYDROGEOLOGICKÉ VRTY

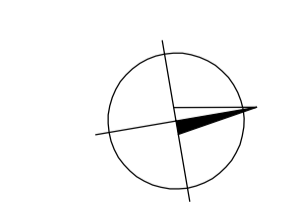
V11

Investiční záměr SMB "BRNO, HATĚ-DOSTAVBA KANALIZACE" dle smlouvy č. 5616113909 a pozdějších dodatků

VED.PROJEKTANT ING. MILAN ZÁMEČNÍK	ZOUP.PROJEKTANT ING. MILAN ZÁMEČNÍK	VYPRACOVAL ING. MILAN ZÁMEČNÍK	KRESLIL ING. MILAN ZÁMEČNÍK	PRATIS, s.r.o. Přukova 95a, 612 00 BRNO nář. 2768/90 - měřičské úřady
INVESTOR: Státní město Brno	Formát: 8-A4	Datum: 06/2018	Stav: DUR	2x6,5x6

MČ BRNO - IVANOVICE REKONSTRUKCE KOMUNIKACE UL. HATĚ, ETAPA B. C - Situační výkresy	MĚŘÍTKO 1:250	ČÍSLO VÝKRESU C.3
--	------------------	----------------------

C.3-Koordináční situační výkres	MĚŘÍTKO 1:250	ČÍSLO VÝKRESU C.3
---------------------------------	------------------	----------------------



VÝPIS Z KATASTRU NEMOVITOSTÍ

prokazující stav evidovaný k datu 18.02.2020 08:50:17

res: CZ0642 Brno-město


Obec: 582786 Brno

země: 655856 Ivanovice

List vlastnictví: 1563

V kat. území jsou pozemky vedeny v jedné číselné řadě

A Vlastník, jiný oprávněný	Identifikátor	Podíl
Vlastnické právo		

	1419/16626
	352/2771
	292/2771
	606/2771
	778/5542
	447/5542
	1500/16626
	422/2771

SJM = společně jmění manželů

B Nemovitosti

Pozemky

Parcela	Výměra[m2]	Druh pozemku	Způsob využití	Způsob ochrany
180/3	82	ostatní plocha	ostatní komunikace	
545/140	51	orná půda		zemědělský půdní fond
545/141	63	orná půda		zemědělský půdní fond
545/167	6	orná půda		zemědělský půdní fond

B1 Věcná práva sloužící ve prospěch nemovitostí v části B - **Bez zápisu**

C Věcná práva zatěžující nemovitosti v části B včetně souvisejících údajů - **Bez zápisu**

D Poznámky a další obdobné údaje - **Bez zápisu**

Plomby a upozornění - **Bez zápisu**

E Nabývací tituly a jiné podklady zápisu

Listina

o Smlouva kupní ze dne 21.08.2009. Právní účinky vkladu práva ke dni 24.08.2009.

V-14005/2009-702

Pro:



o Smlouva kupní ze dne 31.08.2015. Právní účinky zápisu k okamžiku 07.09.2015 13:40:13. Zápis proveden dne 30.09.2015.

V-22844/2015-702

Pro:



Nemovitosti jsou v územním obvodu, ve kterém vykonává státní správu katastru nemovitostí ČR
Katastrální úřad pro Jihomoravský kraj, Katastrální pracoviště Brno-město, kód: 702.
strana 1

čj: BK011/03617/2020

VÝPIS Z KATASTRU NEMOVITOSTÍ
prokazující stav evidovaný k datu 18.02.2020 08:50:17

Okres: CZ0642 Brno-město

Obec: 582786 Brno

Kat.území: 655856 Ivanovice

List vlastnictví: 1563

V kat. území jsou pozemky vedeny v jedné číselné řadě

Listina

- o Smlouva kupní ze dne 10.09.2015. Právní účinky zápisu k okamžiku 10.09.2015 14:16:56. Zápis proveden dne 02.10.2015.

V-23271/2015-702

Pro: [REDACTED]

- o Dohoda o zrušení a vypořádání podílového spoluvlastnictví ze dne 12.04.2016. Právní účinky zápisu k okamžiku 13.04.2016 14:47:15. Zápis proveden dne 10.05.2016.

V-8174/2016-702

Pro: [REDACTED]

- o Smlouva darovací ze dne 13.12.2016. Právní účinky zápisu k okamžiku 14.12.2016 15:31:25. Zápis proveden dne 05.01.2017.

V-29145/2016-702

Pro: [REDACTED]

- o Smlouva kupní ze dne 11.06.2018. Právní účinky zápisu k okamžiku 30.07.2018 10:58:35. Zápis proveden dne 21.08.2018.

V-16763/2018-702

Pro: [REDACTED]

- o Smlouva kupní ze dne 18.04.2019. Právní účinky zápisu k okamžiku 06.05.2019 12:32:39. Zápis proveden dne 28.05.2019.

V-9366/2019-702

Pro: [REDACTED]

- o Smlouva kupní ze dne 17.04.2019. Právní účinky zápisu k okamžiku 23.05.2019 12:23:03. Zápis proveden dne 14.06.2019.

V-10638/2019-702

Pro: [REDACTED]

F Vztah bonitovaných půdně ekologických jednotek (BPEJ) k parcelám

Parcela	BPEJ	Výměra [m ²]
545/140	32511	51
545/141	32511	63
545/167	32511	6

Pokud je výměra bonitních dílů parcel menší než výměra parcely, zbytek parcely není bonitován

VÝPIS Z KATASTRU NEMOVITOSTÍ
prokazující stav evidovaný k datu 18.02.2020 08:50:17

Okres: CZ0642 Brno-město

Obec: 582786 Brno

Kat.území: 655856 Ivanovice

List vlastnictví: 1563

V kat. území jsou pozemky vedeny v jedné číselné řadě

Nemovitosti jsou v územním obvodu, ve kterém vykonává státní správu katastru nemovitostí ČR:
Katastrální úřad pro Jihomoravský kraj, Katastrální pracoviště Brno-město, kód: 702.

Vyhotovil:


Vyhotoveno: 18.02.2020 08:50:19

Katastrální úřad pro Jihomoravský kraj, Katastrální pracoviště Brno-město

Burianová Dagmar

Řízení PÚ: 2078/20

Podpis, razítko:



Osvobozeno od správních poplatků

**Informace o ocenění pozemků p.č. 180/3, 545/140, 545/141 a 545/167,
vše v k.ú. Ivanovice**



Znalecký posudek č. 2117-28/2020 vyhotovený dne 27. 3. 2020 znalkyní Ing. Janou Dudkovou
na stanovení **ceny zjištěné:**

cena pozemku se zpevněným povrchem:	
cena zjištěná pozemku p.č. 180/3 o výměře 82 m ²	90.700,20 Kč, tj. 1.106,10 Kč/m ²
cena pozemku s nezpevněným povrchem:	
cena zjištěná pozemku p.č. 545/140 o výměře 51 m ²	54.154,86 Kč, tj. 1.061,86 Kč/m ²
cena zjištěná pozemku p.č. 545/141 o výměře 63 m ²	66.897,18 Kč, tj. 1.061,86 Kč/m ²
cena zjištěná pozemku p.č. 545/167 o výměře 6 m ²	6.371,16 Kč, tj. 1.061,86 Kč/m ²
<u>cena zjištěná celkem</u>	<u>218.123,40 Kč</u>
cena zjištěná celkem po zaokrouhlení	218.120,00 Kč

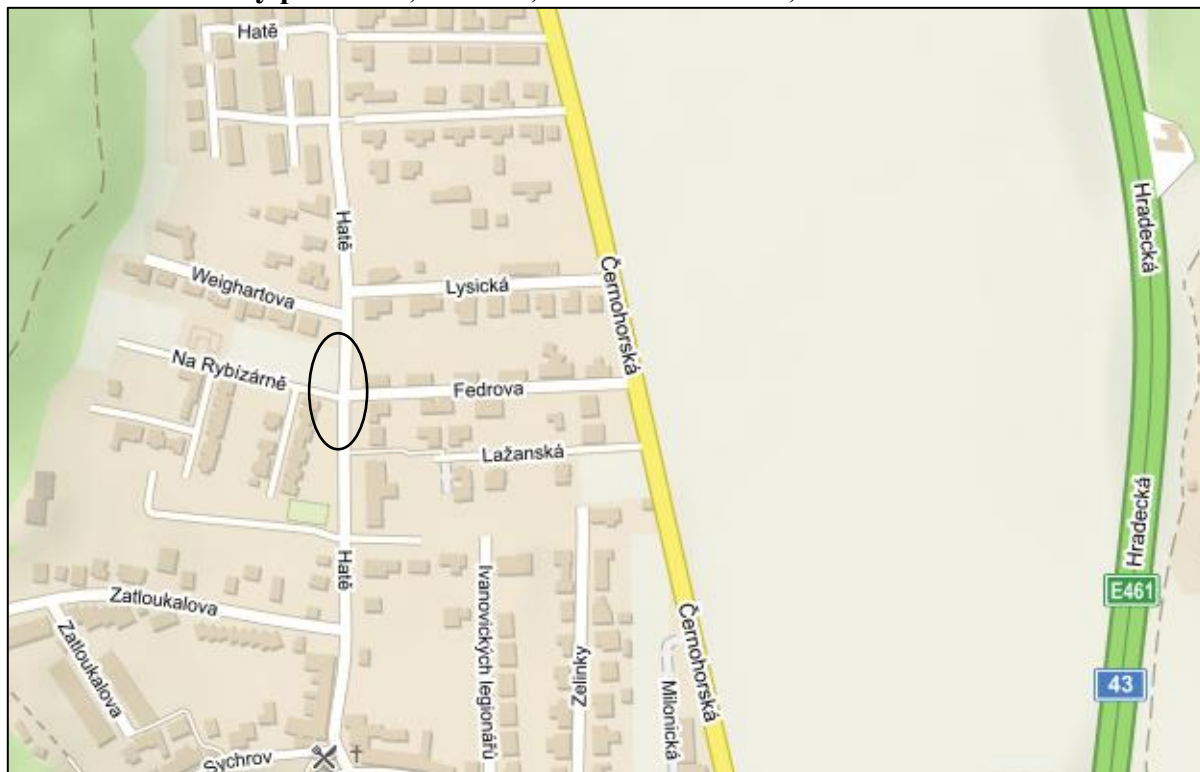
Pozemky p.č. 180/3, 545/140, 545/141 a 545/167, vše v k.ú. Ivanovice



Katastrální mapa

-  pozemky ve vlastnictví statutárního města Brna
-  pozemky ve vlastnictví fyzických osob

Pozemky p.č. 180/3, 545/140, 545/141 a 545/167, vše v k.ú. Ivanovice



Orientační snímek



Ortofotomapa

DAROVACÍ SMLOUVA

uzavřená v souladu s ustanovením § 2055 a násl. zákona č. 89/2012 Sb., občanského zákoníku,
níže uvedeného dne, měsíce a roku mezi smluvními stranami:

[REDACTED]

ke spoluvlastnickému podílu id. 1419/16626

[REDACTED]

ke spoluvlastnickému podílu id. 352/2771

[REDACTED]

ke spoluvlastnickému podílu id. 292/2771

[REDACTED]

ke spoluvlastnickému podílu id. 606/2771

[REDACTED]

ke spoluvlastnickému podílu id. 778/5542

[REDACTED]

ke spoluvlastnickému podílu id. 447/5542

[REDACTED]

ke spoluvlastnickému podílu id. 1500/16626

[REDACTED]

ke spoluvlastnickému podílu id. 422/2771

na straně jedné jako dárci (dále jen „dárce“)

a

na straně druhé jako obdarovaný (dále jen „obdarovaný“)

Společně také jako „smluvní strany“.

I.

1. Dárci prohlašují, že jsou podílovými spoluvlastníky pozemků p. č. 180/3 o výměře 82 m², ostatní plocha, ostatní komunikace, p. č. 545/140 o výměře 51 m², orná půda, p. č. 545/141 o výměře 63 m², orná půda a p. č. 545/167 o výměře 6 m², orná půda, zapsaných na listu vlastnictví č. 1563 pro katastrální území Ivanovice, obec Brno, vedeném u Katastrálního úřadu pro Jihomoravský kraj, Katastrální pracoviště Brno-město (dále jen „pozemky“).

II.

1. Dárci touto smlouvou darují obdarovanému pozemky uvedené v článku I. odst. 1 této smlouvy, včetně všech součástí a příslušenství, a obdarovaný tyto pozemky přijímá do svého vlastnictví.
2. Převáděné pozemky uvedené v článku I. odst. 1 této smlouvy včetně všech součástí a příslušenství byly popsány a oceněny znaleckým posudkem č. 2117-28/2020 ze dne 27. 3. 2020, který vyhotovila Ing. Jana Dudková, soudní znalec, Filipova 22, 635 00 Brno.

III.

1. Dárci výslovně prohlašují, že jejich podílové spoluvlastnictví k převáděným pozemkům uvedeným v článku I. odst. 1 této smlouvy není soudně či jinak právně napadeno či zpochybněno, že nejsou omezeni v disponování s těmito pozemky a že na těchto pozemcích nevážnou žádné faktické ani právní vady, zejména zástavní právo, nájemní právo, věcné břemeno, předkupní právo s účinky věcného práva, dluhy, daňové nedoplatky a další práva třetích osob, vyjma umístění inženýrských sítí.
2. Dárci dále prohlašují, že ke dni podpisu této smlouvy není proti žádnému z nich vedeno insolvenční či exekuční řízení ani výkon rozhodnutí a zároveň není proti žádnému z nich podán návrh na zahájení insolvenčního řízení, na nařízení exekuce nebo výkonu rozhodnutí, ani neexistuje žádný titul vydaný v soudním, správním, daňovém, rozhodčím či obdobném řízení, na základě kterého by mohl být takový návrh podán.
3. Dárci se zavazují, že ke dni podání návrhu na vklad vlastnického práva k převáděným pozemkům uvedeným v článku I. odst. 1 této smlouvy do katastru nemovitostí budou tyto pozemky prosty všech práv třetích osob, vyjma umístění inženýrských sítí, a že tomu tak bude až do převodu vlastnického práva k těmto pozemkům na obdarovaného.
4. Za ustanovení tohoto článku každý z dárců vystupuje za sebe samostatně a neodpovídá za prohlášení a závazky jiného z dárců.
5. Jestliže se ukáže, že výše uvedená tvrzení nejsou pravdivá, má obdarovaný právo od této smlouvy odstoupit. Odstoupením se tato smlouva ruší od samého počátku a dotčené smluvní strany jsou si povinny vrátit dosud poskytnutá plnění.
6. Dárci seznámili obdarovaného s právním i faktickým stavem převáděných pozemků uvedených v článku I. odst. 1 této smlouvy, a obdarovaný potvrzuje, že si tyto pozemky

prohlédl na místě samém, a přejímá je ve stavu, v jakém se nacházejí ke dni uzavření této smlouvy.

IV.

2. Pozemky uvedené v článku I. odst. 1 této smlouvy, jsou nabývány do vlastnictví statutárního města Brna v rámci majetkoprávního vypořádání stavby „MČ Brno-Ivanovice, Rekonstrukce komunikace ul. Hatě, etapa B“.
3. Vlastnické právo k pozemkům, které jsou předmětem této smlouvy, se převádí k okamžiku doručení návrhu na vklad vlastnického práva do katastru nemovitostí příslušnému katastrálnímu úřadu, pokud bude pravomocně rozhodnuto o povolení vkladu.
4. Smluvní strany se dohodly, že návrh na vklad vlastnického práva k převáděným pozemkům, které jsou předmětem této smlouvy, do katastru nemovitostí podá obdarovaný a současně uhradí veškeré správní poplatky s tímto vkladem spojené.
5. Pro případ, že dojde k přerušení vkladového řízení katastrálním úřadem, se smluvní strany zavazují, že si navzájem poskytnou veškerou součinnost nezbytnou k realizaci vkladu vlastnického práva z této smlouvy do katastru nemovitostí.

V.

1. Smluvní strany prohlašují, že tato darovací smlouva byla sepsána na základě jejich pravé a svobodné vůle, vážně a srozumitelně a na důkaz shody vůle s jejím obsahem připojují své podpisy.
2. Smluvní strany se dohodly, že tato smlouva je uzavřena ke dni podpisu té smluvní strany, která smlouvu podepíše jako poslední.
3. Tato smlouva je vyhotovena ve 14 (čtrnácti) stejnopisech s platností originálů, z nichž každý z dárců obdrží jedno vyhotovení, obdarovaný dvě vyhotovení a jedno vyhotovení bude použito pro potřeby řízení před katastrálním úřadem.
4. Právní vztahy ve smlouvě výslovně neupravené se řídí příslušnými ustanoveními zákona č. 89/2012 Sb., občanského zákoníku.
5. Statutární město Brno je při nakládání s veřejnými prostředky povinno dodržovat ustanovení zákona č. 106/1999 Sb., o svobodném přístupu k informacím, ve znění pozdějších předpisů (zejména § 9 odstavce 2 tohoto zákona).
6. Dárci prohlašují, že při podpisu této smlouvy nejednají v rámci podnikatelské činnosti, a tato smlouva tedy dle ustanovení § 3 odst. 2 písm. a) zákona č. 340/2015 Sb., o zvláštních podmínkách účinnosti některých smluv, uveřejňování těchto smluv a o registru smluv (zákon o registru smluv), ve znění pozdějších předpisů, nepodléhá zveřejnění v registru smluv.

7. Dárci [redacted] jako účastníci smluvního vztahu dle této smlouvy tímto potvrzují, že byli v okamžiku získání osobních údajů statutárním městem Brnem seznámeni s informacemi o zpracování osobních údajů pro účely splnění práv a povinností dle této smlouvy. Bližší informace o zpracování osobních údajů poskytuje statutární město Brno na svých internetových stránkách www.brno.cz/gdpr/.

Doložka

Tato smlouva byla schválena Zastupitelstvem města Brna na zasedání č. Z8/.... dne

Obdarovaný:

Dárci:

V dne

.....
[Redacted]

V Brně dne

.....
[Redacted]

V Brně dne

.....
[Redacted]

V Brně dne

.....
[Redacted]

V Brně dne

.....
[Redacted]

V Brně dne

.....
[Redacted]

V Brně dne

.....
[Redacted]

V Brně dne

V Brně dne

.....
[Redacted]

V dne

.....
[Redacted]

V Brně dne

.....
[Redacted]

V Brně dne

.....
[Redacted]

.....
za statutární město Brno
JUDr. Markéta Vaňková
primátorka města Brna