

Z8/19. zasedání Zastupitelstva města Brna
konané dne 8.9.2020

125. Návrh prodeje částí pozemků p.č. 1896/8 a 1898, k.ú. Žebětín.

Anotace

Přesahy novostavby bytového domu v lokalitě Kamechy, k.ú. Žebětín, na navazující pozemky města p.č. 1896/8 a 1898 o celkové ploše 17 m² (9 m² + 6 m² + 2 m²).

Návrh usnesení

Zastupitelstvo města Brna

- 1. schvaluje** prodej
- části pozemku p.č. 1896/8 ostatní plocha, ostatní komunikace o výměře 9 m², k.ú. Žebětín, oddělené dle geometrického plánu č. 2833-219/2019 jako pozemek p.č. 1896/16 zastavěná plocha, bytový dům o výměře 9 m², k.ú. Žebětín
 - dvou částí pozemku p.č. 1898 ostatní plocha, jiná plocha o výměrách 2 m² a 6 m², k.ú. Žebětín, oddělených dle geometrického plánu č. 2833-219/2019 jako pozemky p.č. 1898/15 zastavěná plocha, bytový dům o výměře 2 m² a p.č. 1898/16 zastavěná plocha, bytový dům o výměře 6 m², oba k.ú. Žebětín, společnosti NOME a.s., IČO: 26940043, se sídlem třída Kpt. Jaroše 1845/26, Černá Pole, 602 00 Brno, za dohodnutou kupní cenu 70.000,-Kč+ 15 % DPH, tj. 10.500 Kč; celková kupní cena činí 80.500,-Kč a za podmínek kupní smlouvy, která tvoří přílohu č..... těchto usnesení.

Stanoviska

R8/095. schůze Rady města Brna konaná dne 15.7.2020, bod usnesení č. 51 - souhlasila se záměrem prodeje a doporučila Zastupitelstvu města Brna schválit prodej
Schváleno jednomyslně 8 členy.

Podpis zpracovatele pro archivaci

Zpracovatel

Elektronicky podepsáno

Mgr. Dagmar Baborovská

vedoucí odboru - Majetkový odbor

31.8.2020 v 16:06

Garance správnosti, zákonnosti materiálu

Spolupodepisovatel

Elektronicky podepsáno

Mgr. Jiří Kučera

vedoucí úseku - Úsek 2. náměstka primátorky

17.8.2020 v 23:00

Důvodová zpráva

Úvod:

Orgánům města Brna je předkládán k projednání návrh prodeje:

- části pozemku p.č. 1896/8 ostatní plocha, ostatní komunikace o výměře 9 m²,
- dvou částí pozemku p.č. 1898 ostatní plocha, jiná plocha o výměrách 6 m² + 2 m², k.ú. Žebětín společnosti NOME a.s., (dále jen navrhovatel dispozice), za účelem majetkoprávního vypořádání pozemků zastavěných částmi dosud nezkolaudované novostavby bytového domu (výklenky) v lokalitě Kamechy, k.ú. Žebětín.

Vlastnictví:

Pozemky p.č. 1896/8 (894 m²) a p.č. 1898 (2040 m²), k.ú. Žebětín, jsou částmi původních pozemků (dle dřívějších pozemkových evidencí), které byly vykoupěny nebo vyvlastněny, pro výstavbu sídliště OS Bystrc II. Pozemky jsou zapsány na LV 10001.

Restituční nároky nebyly uplatněny.

K pozemkům p.č. 1896/8, 1898, k.ú. Žebětín jsou zapsána v části C, LV 10001 věcná břemena, která se netýkají řešených částí pozemků.

Správa:

Správu pozemků vykonává ze statutu MČ Brno-Žebětín.

Popis:

Pozemky se nachází v sídlišti Kamechy, k.ú. Žebětín a navazují na dosud nedokončený (nezkolaudovaný) bytový dům v ul. Lišejníková a Novodvorská označený navrhovatelem dispozice jako „AB sektor 41“, který je postaven na pozemcích p.č.1896/1, 1896/16, 1898/15, 1898/16, vše k.ú. Žebětín, ve vlastnictví navrhovatele dispozice. Terénní úpravy kolem domu dosud nebyly dokončeny. Uvedená novostavba přesahuje ve třech místech na nebo nad části řešených pozemků města. Jednotlivé přesahy mají výměry 9 m², 6 m², 2 m² (předsazený vchod a arkýř, druhý arkýř a zpevněná plocha podél části domu).

Návrh na dispozici:

Navrhovatel dispozice požádal o prodej částí pozemků p.č. 1896/8 a 1898 o celkové výměře 17m², k.ú. Žebětín; v oddělovacím GP č. 2833-219/2019 jsou poptávané části pozemků označeny jako pozemky p.č. 1896/16 (9 m²) , 1898/15 (2 m²) a 1898/16 (6 m²), k.ú. Žebětín. Uvedené pozemky jsou dotčeny přesahy novostavby bytového domu v ul. Lišejníková/Novodvorská v obytném souboru Kamechy, k.ú. Žebětín.

Kolaudace domu je dle sdělení navrhovatele dispozice plánována cca na 10-11/2020.

Ocenění:

Dle ÚP jsou řešené části pozemků součástí plochy všeobecného bydlení.

Cena byla stanovena v souladu se zákonem č. 128/2000 Sb., zákon o obcích, v platném znění, jako cena obvyklá, jejíž hodnota byla určena porovnáním v souladu s ustanovením § 2 odst. 1 zákona č. 151/1997 Sb., o oceňování majetku, a činí

cena obvyklá (Cena obvyklá je cenou konečnou, tedy včetně případného DPH.)

jednotková kupní cena	4 600 Kč/m² s DPH
Kupní cena při výměře 17 m ² x 4 600 Kč/ m ²	78 200 Kč s DPH

Prodej pozemků podléhá dle § 48 zákona č. 235/2004 Sb. o dani z přidané hodnoty, v platném znění, snížené sazbě DPH ve výši 15 % (pozemky jsou zastavěny stavbami pro sociální bydlení) a činí:

kupní cena bez DPH (78 200 : 115) x100	68.000 Kč bez DPH
<u>Poplatek za návrh na vklad</u>	<u>2.000 Kč</u>
Kupní cena celkem	70.000 Kč bez DPH
<u>DPH ve snížené sazbě 15 %</u>	<u>10.500 Kč</u>
Celková kupní cena	80.500 Kč s DPH

Průběh projednání:

R8/KM/36. KM RMB konaná dne 25.6.2020, bod usnesení č. 36/34 - doporučila RMB souhlasit se záměrem prodeje a RMB a ZMB schválit prodej

Hlasování: 7 - pro, 0 - proti, 0 - se zdržel /11 členů

Usnesení bylo přijato.

Bc. Doležal	Ing. Vašina	Ing. Pokorný	Ing. Trllo	p. Šafařík	Mgr. Haluza	Mgr. Nevrlka	Ing. Boleslav	Mgr. Leder	p. Janiček	Ing. Havelka
omluven	omluven	omluven	omluven	pro	pro	pro	pro	pro	pro	pro

R8/095. schůze Rady města Brna konaná dne 15.7.2020, bod usnesení č. 51 – souhlasila se záměrem prodeje a doporučila Zastupitelstvu města Brna schválit prodej
Schváleno jednomyslně 8 členy.

JUDr. Vaňková.	Mgr. Hladík	Bc. Kolářský	JUDr. Oliva	JUDr. Kerndl	Ing. Kratochvíl	Ing. Grund	RNDr. Chváral	Mgr. Suchý	Róbert Čuma	Ing. Fišer
pro	-----	-----	pro	nepř.	pro	pro	pro	pro	pro	pro

Záměr prodeje částí pozemků p.č. 1896/8 a p.č. 1898 o celkové výměře 17 m², k.ú. Žebětín, byl zveřejněn zákonem stanoveným způsobem od 17.7.2020.

Závěr:

Na základě shora uvedeného je předkládán k projednání záměr a návrh prodeje částí pozemků p.č. 1896/8 a p.č. 1898 o celkové výměře 17 m², k.ú. Žebětín, s doporučením ke schválení.

Stanoviska dotčených orgánů

ÓUPR MMB – dle vyjádření ze dne 8.1.2020 jsou předmětné části pozemků p.č. 1896/8 a 1898, v k.ú. Žebětín dle Územního plánu města Brna (ÚPmB) součástí stavební návrhové plochy bydlení s podrobnějším účelem využití stanoveným funkčním typem plocha všeobecného bydlení (BO). Jedná se o prodej částí situovaných pod výklenky přilehlého bytového domu dle GP č. 2833-219/2019 ze dne 8.10.2019.

Odbor územního plánování a rozvoje MMB nemá z územně plánovacího hlediska námítky k prodeji předmětných částí pozemků p.č. 1896/8 a 1898, v k.ú. Žebětín.

MČ Brno-Žebětín – dle vyjádření ze dne 12.3.2020 Zastupitelstvo MČ Brno-Žebětín na svém 15/Z8. zasedání, konaném dne 11.3.2020, doporučilo prodej částí pozemků p.č. 1896/8 a 1898, k.ú. Žebětín dle GP č. 2833-219/2019.

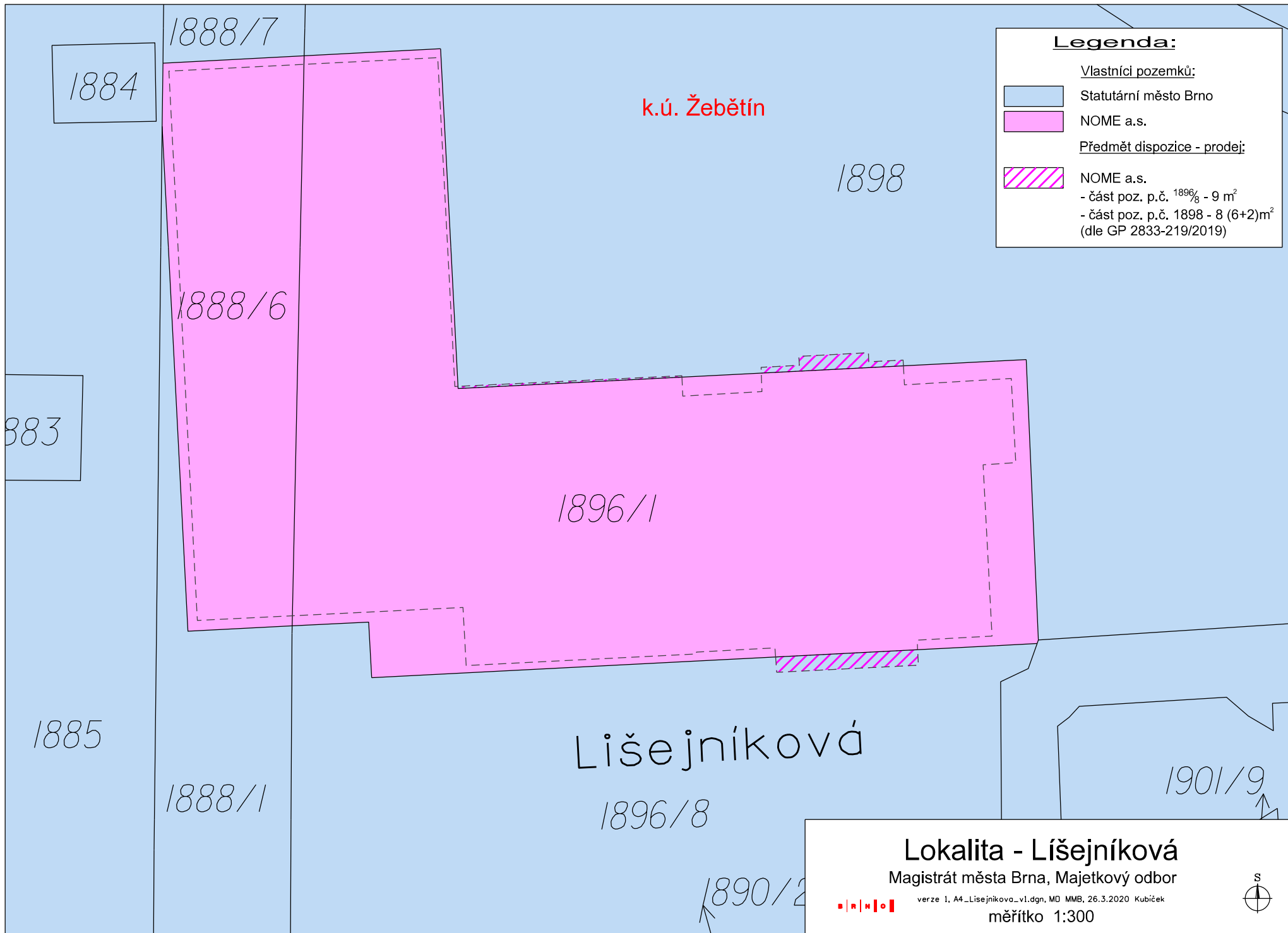
Digitální technická mapa města Brna – dle Digitální technické mapy inženýrských sítí nejsou části pozemků p.č. 1896/8 a 1898, v k.ú. Žebětín dotčeny žádnými technickými sítěmi.

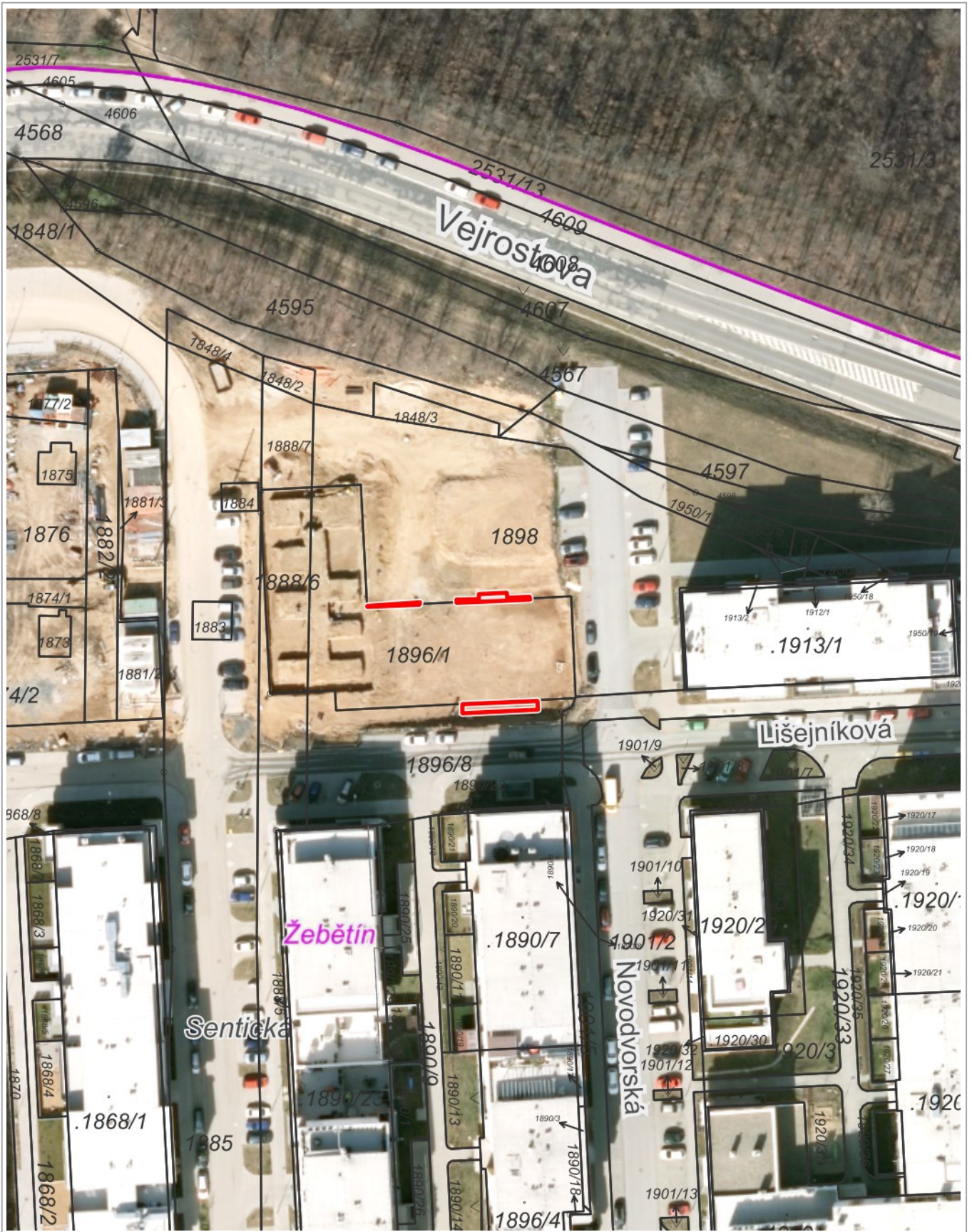
Odbor dopravy MMB – dle vyjádření ze dne 20.4.2020 nemá z dopravního hlediska námitek k prodeji částí pozemku p.č. 1896/8, k.ú. Žebětín, která je dle GP č. 2833-219/2019 označena jako p.č. 1896/16.

Brněnské vodárny a kanalizace, a.s. – dle vyjádření ze dne 15.4.2020 společnost s prodejem částí pozemků p.č. 1896/8 a 1898 (dle GP č. 2833-219/2019 ze dne 8.11.2019 se jedná o p.č. 1896/16, 1898/15, 1896/16), vše v k.ú. Žebětín souhlasí bez připomínek, neboť nedojde k dotčení inženýrských sítí, které společnost provozuje.

Technické sítě Brno, a.s. – dle vyjádření ze dne 14.4.2020 s prodejem částí pozemků p.č. 1896/8 a 1898, k.ú. Žebětín souhlasí bez připomínek. Uvedené části pozemků (dle GP č. 2833-219/2019 se jedná o p.č. 1896/16, 1898/15, 1898/16) nejsou dotčeny zařízení veřejného osvětlení.

Dopravní podnik města Brna, a.s. – dle sdělení ze dne 8.4.2020 nemá společnost z hlediska zájmů DPmB, a.s. žádné připomínky.





20 m

1 : 944







Kupní smlouva

uzavřená mezi smluvními stranami, jimiž jsou:

Statutární město Brno

se sídlem v Brně, Dominikánské nám. 1, 602 00 Brno

zastoupené primátorkou JUDr. Markétou Vaňkovou,

k podpisu smlouvy je oprávněna, na základě pověření ze dne 16.4.2018,

Mgr. Dagmar Baborovská, vedoucí Majetkového odboru MMB

IČ: 44 99 27 85

DIČ: CZ44992785

bankovní spojení: Česká spořitelna, a.s., Olbrachtova 1929/62, 140 00 Praha 4

č.ú.: 111422222/0800

VS:

dále též jako prodávající

a

NOME a.s.,

se sídlem třída Kpt. Jaroše 1845/26, Černá Pole, 602 00 Brno

zastoupená předsedou představenstva

IČO: 26940043

DIČ: CZ26940043

zapsaná v obchodním rejstříku vedeném Krajským soudem v Brně v oddíle B, vložce 4200

dále též jako kupující

I.

1. Prodávající prohlašuje, že je výlučným vlastníkem pozemků:

- p.č. 1896/8 ostatní plocha, ostatní komunikace o výměře 894 m²,

- p.č. 1898 ostatní plocha, jiná plocha o výměře 2040 m², vše k.ú. Žebětín, obec Brno.

2. Uvedené pozemky jsou zapsány v katastru nemovitostí u Katastrálního úřadu pro Jihomoravský kraj, Katastrální pracoviště Brno-město na LV č. 10001 pro k.ú. Žebětín, obec Brno.

3. Části výše uvedených pozemků byly zastavěny přesahy novostavby dosud nezkolaudovaného bytového domu označeného jako AB sektor 41, Kamechy III. etapa, který je součástí pozemku p.č. 1896/1 a dále stojí na pozemcích p.č. 1896/16, p.č. 1898/15, p.č. 1898/16, vše k.ú. Žebětín, ve vlastnictví kupujícího.

4. Dle prohlášení zhotovitele bytového domu je výše uvedený bytový dům určen pro sociální bydlení ve smyslu § 48 a) zákona č. 235/2004 Sb., o dani z přidané hodnoty, v platném znění.

II.

1. Předmětem prodeje podle této smlouvy jsou části pozemků specifikovaných shora v čl. I. odst. 1, a to:

- část pozemku p.č. 1896/8 ostatní plocha, ostatní komunikace o výměře 9 m², k.ú. Žebětín, oddělená dle geometrického plánu č. 2833-219/2019 jako pozemek p.č. 1896/16 zastavěná plocha, bytový dům o výměře 9 m², k.ú. Žebětín

- dvě části pozemku p.č. 1898 ostatní plocha, jiná plocha o výměřích 2 m² a 6 m², k.ú. Žebětín, oddělené dle geometrického plánu č. 2833-219/2019 jako pozemky p.č. 1898/15 zastavěná plocha,

bytový dům o výměře 2 m² a p.č. 1898/16 zastavěná plocha, bytový dům o výměře 6 m², oba k.ú. Žebětín.

Uvedené pozemky budou v dalším textu této smlouvy společně označovány jako předmět prodeje.

2. Geometrický plán č. 2833-219/2019 tvoří nedílnou součást této smlouvy.

III.

1. Prodávající touto smlouvou úplatně převádí do vlastnictví kupujícího předmět prodeje za sjednanou kupní cenu 70.000,-Kč+ 15 % DPH, tj. 10.500,-Kč; celková kupní cena činí 80.500,-Kč (slovy: osmdesát tisíc pět set korun českých) a kupující předmět prodeje za uvedenou kupní cenu kupuje a nabývá do svého vlastnictví.

2. Prodávající podpisem této smlouvy potvrzuje, že kupní cena byla zaplacená v plné výši před podpisem této kupní smlouvy převodem na účet prodávajícího uvedený na první straně smlouvy, pod variabilním symbolem, jímž je číslo smlouvy.

3. Do 15 dnů ode dne přijetí úplaty vystaví prodávající zálohovou fakturu – daňový doklad. Zdanitelné plnění je uskutečněno ke dni právních účinků vkladu vlastnického práva do katastru nemovitostí dle obsahu této smlouvy ve prospěch kupujícího. Do 15 dnů ode dne uskutečnění zdanitelného plnění vystaví prodávající vyúčtování k zálohové faktuře – daňový doklad.

IV.

Kupující bere na vědomí, že dle údajů zapsaných v katastru nemovitostí na LV 10001, vážnou na pozemcích p.č. 1896/8 a p.č. 1898, k.ú. Žebětín, následující věcná břemena, která však do převáděných částí pozemků nezasahují, a to:

- věcné břemeno ve prospěch nemovitosti neevidované v katastru pro vlastníka liniové stavby veřejného osvětlení dle čl. I. prohlášení, v rozsahu dle GP č. 2754-104/2018, vzniklé na základě jednostranného právního jednání o zřízení služebnosti ze dne 22.5.2018; právní účinky zápisu ke dni 1.6.2018, zápis proveden dne 22.6.2018 pod V-12073/2018-702 pro Teplárny Brno, a.s.

- věcné břemeno zřizování a provozování vedení inženýrské sítě – teplovodní přípojky na pozemku p.č. 1896/8, k.ú. Žebětín, v rozsahu dle GP č. 2829 – 93/2019, pro oprávněného pro Teplárny Brno, a.s.; vzniklé na základě Smlouvy o zřízení věcného břemene – úplatné, č. 5619064689 (K/19/702 ze dne 9.1.2020, právní účinky zápisu ke dni 24.2.2020, zápis proveden dne 17.3.2020 pod V-3404/2020-702.

V.

1. Prodávající prohlašuje, že mimo věcná břemena uvedená v č. IV. této smlouvy, není předmět prodeje zatížen žádnými jinými právními povinnostmi a smluvními závazky.

2. Kupující prohlašuje, že je mu právní i faktický stav předmětu prodeje znám a v tomto stavu jej kupuje.

VI.

1. Kupující nabude vlastnické právo k předmětu prodeje vkladem práva do katastru nemovitostí u Katastrálního úřadu pro Jihomoravský kraj, Katastrální pracoviště Brno – město.

2. Návrh na povolení vkladu vlastnického práva dle této smlouvy do katastru nemovitostí u Katastrálního úřadu pro Jihomoravský kraj, Katastrální pracoviště Brno-město podá dle dohody smluvních stran prodávající.

VII.

Smluvní strany se dohodly, že den nabytí právních účinků vkladu vlastnického práva z této smlouvy do katastru nemovitostí (den uskutečnění zdanitelného plnění) bude dnem předání předmětu prodeje. Protokolární předání předmětu prodeje nebude dle dohody smluvních stran realizováno.

XIII.

Poplatníkem daně z nabytí nemovitých věcí je dle platných právních předpisů kupující.

IX.

1. Smluvní strany shodně požadují, aby u Katastrálního úřadu pro Jihomoravský kraj, Katastrální pracoviště Brno – město byly provedeny změny v katastru nemovitostí dle obsahu této smlouvy.

2. V případě, že by řízení o povolení vkladu vlastnického práva z této smlouvy do katastru nemovitostí bylo příslušným katastrálním úřadem přerušeno, zastaveno nebo zamítnuto, zavazují se smluvní strany provést veškerá právní jednání a poskytnout si veškerou součinnost tak, aby došlo k odstranění vad vytýkaných katastrálním úřadem a k povolení vkladu vlastnického práva dle této smlouvy.

3. Nebude-li na základě této smlouvy povolen vklad vlastnického práva do katastru nemovitostí z jakéhokoliv důvodu, zavazují se smluvní strany uzavřít novou kupní smlouvu, jejímž obsahem bude převod vlastnického práva k témuž předmětu prodeje, a to nejpozději do 3 (tří) měsíců ode dne pravomocného zamítnutí vkladu vlastnického práva katastrálním úřadem, a v případě, že bude nutné smlouvu znovu projednat kolektivními orgány města Brna, nejpozději do 6 (šesti) měsíců ode dne pravomocného zamítnutí vkladu vlastnického práva do katastru nemovitostí.

X.

1. Kupující bere na vědomí, že statutární město Brno je při nakládání s veřejnými prostředky povinno dodržovat ustanovení zákona č. 106/1999 Sb., o svobodném přístupu k informacím, v platném znění (zejména § 9 odst. 2 tohoto zákona).

2. Kupující prohlašuje, že není v insolvenční, na jeho majetek není vedena exekuce, ani výkon rozhodnutí, a že neexistuje žádná jiná překážka, která by mu bránila uzavřít tuto smlouvu a plnit závazky v ní uvedené.

3. Smluvní strany shodně prohlašují, že smlouva podléhá zveřejnění dle zákona č. 340/2015 Sb. o zvláštních podmínkách účinnosti některých smluv, uveřejňování těchto smluv a o registru smluv (zákon o registru smluv), ve znění pozdějších předpisů a tato smlouva bude prostřednictvím registru smluv povinně uveřejněna. Statutární město Brno zašle smlouvu správci registru smluv k uveřejnění prostřednictvím registru smluv bez zbytečného odkladu, nejpozději však do 30 dnů od uzavření smlouvy. Smluvní strany prohlašují, že skutečnosti uvedené v této smlouvě nepovažují za obchodní tajemství ve smyslu ustanovení § 504 zákona č. 89/2012 Sb., a udělují svolení k jejich užití a zveřejnění bez stanovení jakýchkoli dalších podmínek.

4. Kupující tímto ve smyslu ust. § 1765 odst. 2 zák. č. 89/2012 Sb., občanského zákoníku, v platném znění, výslovně prohlašuje, že na sebe přebírá nebezpečí změny okolností.

XI.

1. Smluvní strany prohlašují, že tato smlouva byla sepsána podle jejich pravé a svobodné vůle a na důkaz souhlasu s ustanoveními této smlouvy připojují své podpisy.

2. Smlouva je vyhotovena ve čtyřech stejnopisech, přičemž na jednom stejnopise je podpis statutárního zástupce kupujícího úředně ověřen. Prodávající obdrží dva stejnopisy, kupující jeden a jeden stejnopis

(s úředně ověřeným podpisem kupujícího) bude podán na příslušný katastrální úřad s návrhem na vklad vlastnického práva do katastru nemovitostí.

3. Tato smlouva nabývá účinnosti, v souladu se zákonem č. 340/2015 Sb., o zvláštních podmínkách účinnosti některých smluv, uveřejňování těchto smluv a o registru smluv (zákon o registru smluv), ve znění pozdějších předpisů, dnem jejího uveřejnění prostřednictvím registru smluv.

DOLOŽKA

dle § 41 zákona č. 128/2000 Sb., o obcích (obecní zřízení), v platném znění

1. Záměr obce prodat části pozemků
- p.č. 1896/8 ostatní plocha, ostatní komunikace o výměře 9 m²,
- p.č. 1898 ostatní plocha, jiná plocha o celkové výměře 8 m² (dvě části 6 m² + 2 m²), vše k.ú. Žebětín,
byl zveřejněn zákonem stanoveným způsobem od 17.7.2020 .
2. Prodej předmětu prodeje dle této smlouvy byl schválen Z8/... zasedáním Zastupitelstva města Brna, konaným dne, bod usnesení č.

V Brně dne:

V Brně dne:

Prodávající:

Kupující

za statutární město Brno
Mgr. Dagmar Baborovská
vedoucí Majetkového odboru MMB

NOME a.s.

předseda představenstva

VÝKAZ DOSAVADNÍHO A NOVÉHO STAVU ÚDAJŮ KATASTRU NEMOVITOSTÍ

Dosavadní stav				Nový stav														
Označení pozemku parc. číslem	Výměra parcely		Druh pozemku Způsob využití	Označení pozemku parc. číslem	Výměra parcely		Druh pozemku Způsob využití	Typ stavby Způsob využití	Zpús. určení výměr	Porovnání se stavem evidence právních vztahů								
										Díl přechází z pozemku označeného v katastru nemovitostí		Číslo listu vlastnictví	Výměra dílu		Označení dílu			
	ha	m ²	ha		m ²	katastru nemovitostí	dřívější poz. evidence	ha		m ²								
1888/6	2	80	ostat.pl.	1888/6		75	ostat.pl.	č.p. byt.dům	2	1888/6 1896/1	4120 4120	2	80	celá				
1896/1	10	14	jiná plocha	1896/1	11	62	zast.pl.								2			
			ostat.pl.				1896/14									6	jiná plocha	2
1896/15			ostat.pl.												ostat.pl.		2	
			ostat.pl.													ostat.pl.		
				(12 94)														
1896/8	8	94	ostat.pl. ostat.komunikace	1896/8	8	85	ostat.pl. ostat.komunikace	č.p. byt.dům	2	1896/8	10001	8	85					
1898	20	40	ostat.pl. jiná plocha	1896/16		9	zast.pl.			č.p. byt.dům	2	1896/8	10001		9			
				1898/14	20	33	ostat.pl. jiná plocha	č.p. byt.dům	2			1898	10001	20	33			
				1898/15		2	zast.pl.					č.p. byt.dům	2	1898	10001		2	
				1898/16		6	zast.pl.							č.p. byt.dům	2	1898	10001	
		42 28				42 29 *)												

*) Rozdíl vzniklý zaokrouhlením číselně určených výměr podle bodu 14.7 b) přílohy vyhlášky 357/2013 Sb.

<h3>GEOMETRICKÝ PLÁN pro</h3> <p>vyznačení obvodu budovy, rozdělení pozemku a změna hranice pozemku</p>	Geometrický plán ověřil úředně oprávněný zeměměřický inženýr: Jméno, příjmení: Ing. Zbyněk Červinka	Stejnopis ověřil úředně oprávněný zeměměřický inženýr: Jméno, příjmení: Ing. Zbyněk Červinka
	Číslo položky seznamu úředně oprávněných zeměměřických inženýrů: 1696/1997	Číslo položky seznamu úředně oprávněných zeměměřických inženýrů: 1696/1997
	Dne: 8. října 2019 Číslo: 371/2019	Dne: 11. října 2019 Číslo: 381/2019
	Náležitosti a přesnosti odpovídá právním předpisům.	Tento stejnopis odpovídá geometrickému plánu v elektronické podobě uloženému v dokumentaci katastrálního úřadu.
	Vyhotovitel: MapKart s.r.o. Souhrady 4, 625 00 Brno IČO: 25572822	Katastrální úřad souhlasí s očíslováním parcel.

Číslo plánu: 2833-219/2019

Okres: Brno-město

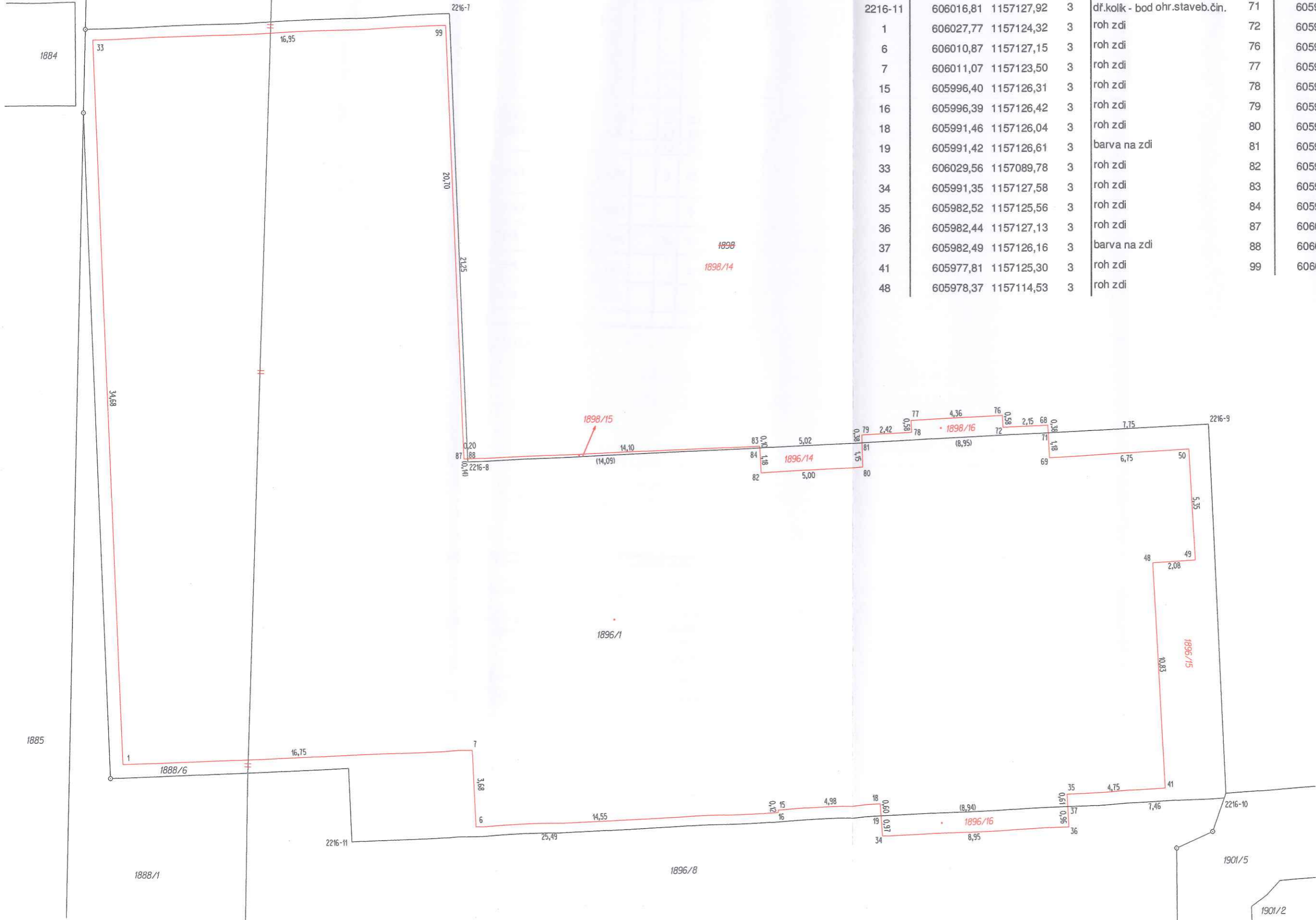
Obec: Brno

Kat. území: Žebětín

Mapový list: DKM (Tišnov 2-8/41)

Dosavadním vlastníčkům pozemků byla poskytnuta možnost seznámit se v terénu s průběhem navrhovaných nových hranic, které byly označeny předepsaným způsobem.

KÚ pro Jihomoravský kraj
 KP Brno-město
 Petr Doležal
 PGP-2075/2019-702
 2019.10.11 11:19:18 CEST



Seznam souřadnic (S-JTSK)

Číslo bodu	Souřadnice pro zápis do KN			Poznámka
	Y	X	Kód kvality	
2216-7	606012,48	1157088,37	3	dř.kolík - bod ohr.staveb.čin.
2216-8	606011,38	1157109,74	3	
2216-9	605975,66	1157107,92	3	dř.kolík - bod ohr.staveb.čin.
2216-10	605974,98	1157125,77	3	dř.kolík - bod ohr.staveb.čin.
2216-11	606016,81	1157127,92	3	dř.kolík - bod ohr.staveb.čin.
1	606027,77	1157124,32	3	roh zdi
6	606010,87	1157127,15	3	roh zdi
7	606011,07	1157123,50	3	roh zdi
15	605996,40	1157126,31	3	roh zdi
16	605996,39	1157126,42	3	roh zdi
18	605991,46	1157126,04	3	roh zdi
19	605991,42	1157126,61	3	barva na zdi
33	606029,56	1157089,78	3	roh zdi
34	605991,35	1157127,58	3	roh zdi
35	605982,52	1157125,56	3	roh zdi
36	605982,44	1157127,13	3	roh zdi
37	605982,49	1157126,16	3	barva na zdi
41	605977,81	1157125,30	3	roh zdi
48	605978,37	1157114,53	3	roh zdi

Seznam souřadnic (S-JTSK)

Číslo bodu	Souřadnice pro zápis do KN			Poznámka
	Y	X	Kód kvality	
49	605976,32	1157114,40	3	roh zdi
50	605976,61	1157109,10	3	roh zdi
68	605983,40	1157107,95	3	roh zdi
69	605983,32	1157109,50	3	roh zdi
71	605983,38	1157108,31	3	barva na zdi
72	605985,56	1157108,05	3	roh zdi
76	605985,59	1157107,48	3	roh zdi
77	605989,96	1157107,71	3	roh zdi
78	605989,93	1157108,28	3	roh zdi
79	605992,33	1157108,40	3	roh zdi
80	605992,28	1157109,93	3	roh zdi
81	605992,32	1157108,77	3	barva na zdi
82	605997,25	1157110,21	3	roh zdi
83	605997,32	1157108,93	3	roh zdi
84	605997,31	1157109,02	3	barva na zdi
87	606011,58	1157109,61	3	roh zdi
88	606011,39	1157109,60	3	barva na zdi
99	606012,66	1157088,93	3	roh zdi