

Z8/20. zasedání Zastupitelstva města Brna  
konané dne 6.10.2020

## 105. Návrh na odstranění duplicity vlastnictví a na uznání vlastnického práva k části pozemku [REDAKCE] formou souhlasného prohlášení.

### Anotace

Odstranění duplicity vlastnictví a uznáním vlastnického práva [REDAKCE] ostatní plocha, ostatní komunikace o výměře [REDAKCE] o [REDAKCE] prohlášení ve smyslu ust. § 66 odst.1 písm. a) vyhl. ČÚZK č. 357/2013 Sb. o katastru nemovitostí (katastrální vyhláška) mezi statutárním městem Brnem a [REDAKCE]

### Návrh usnesení

#### Zastupitelstvo města Brna

##### 1. bere na vědomí

- Oznámení katastrálního úřadu pro Jihomoravský kraj, pracoviště Brno-město sp. zn. [REDAKCE] p opravě chyby v údajích v katastru nemovitostí, doplněný záznamem podrobného měření změn, provedený pod č. řízení [REDAKCE] s vyrozuměním o duplicitním zápisu vlastnictví k pozemku p.č. [REDAKCE] ostatní plocha, ostatní komunikace o výměře 2 m<sup>2</sup> v k.ú. [REDAKCE], obec Brno.

##### 2. souhlasí

- s odstraněním duplicity vlastnictví a uznáním vlastnického práva [REDAKCE] [REDAKCE] ostatní plocha, ostatní komunikace o výměře 2 m<sup>2</sup> v k.ú. [REDAKCE] obec Brno formou souhlasného prohlášení ve smyslu ust. § 66 odst.1 písm. a) vyhl. ČÚZK č. 357/2013 Sb. o katastru nemovitostí (katastrální vyhláška) mezi statutárním městem Brnem a [REDAKCE] [REDAKCE]

##### 3. schvaluje

- souhlasné prohlášení dle ust. § 66 odst. 1 písm. a) vyhl. ČÚZK č. 357/2013 Sb. o katastru nemovitostí (katastrální vyhláška), mezi statutárním městem Brnem a [REDAKCE] k odstranění duplicity vlastnictví a uznání vlastnického práva [REDAKCE] dle ust. § 134 obč. zákoníku - zák. č. 40/1964 Sb., k pozemku p.č. [REDAKCE] ostatní plocha, ostatní komunikace o výměře 2 m<sup>2</sup> v k.ú. [REDAKCE] obec Brno. Souhlasné prohlášení tvoří přílohu č..... těchto usnesení.

### Stanoviska

- Rada města Brna na schůzi č.R8/100 konané dne 26.8. 2020 bod [REDAKCE] návrh projednala a doporučila schválit.

Schváleno jednomyslně 11 členy.  
**Usnesení bylo přijato.**

**Podpis zpracovatele pro archivaci**

**Zpracovatel**

Elektronicky podepsáno

**Mgr. Dagmar Baborovská**

vedoucí odboru - Majetkový odbor

25.9.2020 v 15:01

**Garance správnosti, zákonnosti materiálu**

**Spolupodepisovatel**

Elektronicky podepsáno

**Mgr. Jiří Kučera**

vedoucí úseku - Úsek 2. náměstka primátorky

14.9.2020 v 13:29

### Důvodová zpráva:

Orgánům statutárního města Brna je předkládán k projednání návrh na odstranění duplicity vlastnictví a uznání vlastnického práva [redacted] ostatní plocha, ostatní komunikace o výměře 2 m<sup>2</sup> v k.ú. [redacted] obec Brno formou souhlasného prohlášení ve smyslu ust. § 66 odst. 1 písm. a) vyhl. ČUZK č. 357/2013 Sb. o katastru nemovitostí (katastrální vyhláška) mezi statutárním městem Brnem a [redacted] a na schválení souhlasného prohlášení o vzniku tohoto práva.

### Vlastnictví:

Statutární město Brno je na základě Rozhodnutí Pozemkového úřadu o vlastnictví čj. 72/06 ŠI ze dne 7.2.2006 výlučným vlastníkem pozemku [redacted] ostatní plocha, ostatní komunikace o výměře 2 m<sup>2</sup> v k.ú. [redacted] obec Brno, který je zapsán u Katastrálního úřadu pro Jihomoravský kraj, katastrální pracoviště Brno-město na [redacted]

### Popis nemovitých věcí:

Dotčený pozemek p.č. [redacted] obec Brno je užíván jako ostatní plocha, ostatní komunikace.

### Skutkový stav :

1. Duplicitní vlastník nezl. [redacted] do svého výlučného vlastnictví na základě darovací smlouvy ze dne [redacted]
2. Dne 1.12.2017 oznámil Katastrální úřad pro Jihomoravský kraj, že v katastrálním operátu katastrálního území Medlánky provedl v důsledku zjištěného zřejmého omylu při vedení katastru nemovitostí v katastru nemovitostí opravu údajů tak, že kromě jiného :
  - a) v souboru popisných informací založil nové listy vlastnictví, na které vyznačil duplicitní zápis vlastnictví a to na nově založený list vlastnictví [redacted] zapsal duplicitní zápis vlastnictví k pozemku p.č. [redacted] pro statutární město Brno v podílu 1/1 a pro [redacted]
  - b) V souboru geodetických informací vyznačil do katastrální mapy změnu dle záznamu měření změn [redacted]

Důvodem opravy byla skutečnost, že v r. 1970 došlo ke změně části katastrální hranice mezi k.ú. Medlánky a k.ú. Řečkovice, přičemž nedošlo k založení nových listů vlastnictví pro vlastníky původních pozemků. Předmětné pozemky v k.ú. Medlánky byly následně předmětem jednoduché pozemkové úpravy v k.ú. Medlánky, lokalita „Díly u Komína, V Újezech a Za Berklem a byly nesprávně zapsány jako vlastnictví statutárního města Brna. V roce 2006 proběhla jednoduchá pozemková úprava v k.ú. Medlánky, lokalita „Díly u Komína, V Újezech a Za Berklem V důsledku opravy byl vytvořen pozemek [redacted]

Jak vyplývá z odůvodnění, pro jednotlivé části parcely PK oddělené změnou katastrální hranice při reambulanci map tak existují duplicitní nabývací listiny. Jedná se o zřejmý omyl při vedení katastru nemovitostí v souladu s ust. § 36 odst. 1 písm. a) katastrálního zákona, proto katastrální úřad opravil zápis v souboru popisných a geodetických informací tak, jak je uvedeno v bodě 1. a 2. Oznámení o opravě ze dne 1. 12. 2017. Oprava byla v informačním systému katastru nemovitostí provedena v řízení [redacted]

3. Vzhledem k uvedeným skutečnostem navrhlo statutární město Brno [redacted] uzavření Souhlasného prohlášení, na základě kterého by uznalo jeho vlastnické právo k označenému pozemku.
4. **Výše uvedené skutečnosti vyplývají z listin, a to nabývacího titulu nezl. [redacted] a Oznámení katastrálního úřadu pro Jihomoravský kraj, KP Brno-město ze dne 1.12.2017.**

## Právní stav

S ohledem na výše uvedené, zejména pak skutkový stav v dané věci a vyjádření Katastrálního úřadu pro Jihomoravský kraj, KP Brno-město ze dne 1.12.2017, by [redacted] v případném soudním sporu byl s největší pravděpodobností zcela úspěšný. Je proto namístě odstranit duplicitní stav, vyřešit věc mimosoudně a souhlasit s uznáním vlastnického práva nezl. [redacted] a předejít tak vzniku nemalých nákladů soudních řízení.

## Závěr:

S ohledem na výše uvedený skutkový i právní stav je nyní orgánům města Brna n a v r h o v á n o **souhlasit** s odstraněním duplicity vlastnictví a uznáním vlastnického práva [redacted] ostatní plocha, ostatní komunikace o výměře 2 m<sup>2</sup> v k.ú.Medlánky, obec Brno formou souhlasného prohlášení ve smyslu ust. § 66 odst. 1 písm. a) vyhl. ČÚZK č. 357/2013 Sb. o katastru nemovitostí (katastrální vyhláška) mezi statutárním městem Brnem a [redacted] a **schválit** souhlasné prohlášení dle ust. § 66 odst. 1 písm.a) vyhl. ČÚZK č. 357/2013 Sb. o katastru nemovitostí (katastrální vyhláška), mezi statutárním městem Brnem a [redacted] k odstranění duplicity vlastnictví a uznání vlastnického práva [redacted] dle ust. § 134 obč. zákoníku - zák. č. 40/1964 Sb., k pozemku [redacted] plocha, ostatní komunikace o výměře 2 m<sup>2</sup> v k.ú. Medlánky, obec Brno.

## Projednání v orgánech města:

- Komise majetková RMB na R8/KM/39 zasedání konaném dne 6. 8. 2020 návrh usnesení pod bodem [redacted] projednala a doporučila..

Hlasování: 7 - pro, 0 - proti, 0 - se zdržel /11 členů

**Usnesení bylo přijato.**

Bc. Doležal	Ing. Vašina	Ing. Pokorný	Ing. Trllo	p. Šafařík	Mgr. Haluza	Mgr. Nevřkla	Ing. Boleslav	Mgr. Leder	p. Janíček	Ing. Havelka
omluven	omluven	pro	pro	pro	pro	pro	omluven	pro	pro	omluven

- Rada města Brna na schůzi č.R8/100 konané dne 26.8. 2020 bod [redacted] návrh projednala a doporučila schválit.

Schváleno jednomyslně 11 členy.

**Usnesení bylo přijato.**

JUDr. Vaňková	Mgr. Hladík	Bc. Koliáčny	JUDr. Oliva	JUDr. Kerndl	Róbert Čuma	Ing. Fišer	Ing. Grund	RNDr. Chvátal	Ing. Kratochvíl	Mgr. Suchý
pro	pro	pro	pro	pro	pro	pro	pro	pro	pro	pro

**Katastrální úřad pro Jihomoravský kraj, Katastrální pracoviště Brno-město**

Moravské nám. 1, 601 51 Brno  
tel.: 542521111, , e-mail: kp.brnomesto@cuzk.cz, ID dat. schránky: 4jyjeak

Statutární město Brno  
Magistrát města Brna

MMB/0492051/2017

listy: přílohy:2  
druh:



mmb1es655af358 Doručeno: 01.12.2017

3/1 DE/Mazalová

Statutární město Brno

Dominikánské náměstí 196/1

Brno-město

602 00 Brno 2

Číslo jednací:

Vaše č.j./ze dne:

Vyřizuje / linka:

Dne:

01.12.2017

**Oznámení o opravě chyby v údajích katastru nemovitostí**

Katastrální úřad pro Jihomoravský kraj, Katastrální pracoviště Brno-město (dále jen „katastrální úřad“) Vám v souladu s § 36 odst. 3 zákona č. 256/2013 Sb., o katastru nemovitostí (katastrální zákon), oznamuje, že v katastrálním operátu katastrálního území (dále jen „k.ú.“) Medlánky provedl tuto opravu údajů katastru nemovitostí:

**1. v souboru popisných informací založil nové listy vlastnictví, na které vyznačil duplicitní zápis vlastnictví a to:**

- na nově založený list vlastnictví čís. [redacted] zapsal duplicitní zápis vlastnictví k pozemku parcelní čís. [redacted] pro Statutární město Brno v podílu 1/1 a pro pana [redacted]

- na nově založený list vlastnictví čís. [redacted] zapsal duplicitní zápis vlastnictví k pozemku parcelní čís. [redacted] pro Statutární město Brno v podílu 1/1, pro pana [redacted] v podílu 1/10, pro pana [redacted] v podílu 2/10, pro pana [redacted] v podílu 4/10, pro paní [redacted] v podílu 1/10, pro paní [redacted] v podílu 1/10 a pro paní [redacted] v podílu 1/10

- na nově založený list vlastnictví čís. [redacted] zapsal duplicitní zápis vlastnictví k pozemku parcelní čís. [redacted] pro Statutární město Brno v podílu 1/1 pro paní [redacted]

- na nově založený list vlastnictví čís. [redacted] zapsal duplicitní zápis vlastnictví k pozemku parcelní čís. [redacted] pro Statutární město Brno v podílu 1/1, pro paní [redacted] v podílu 1/2 a pana [redacted]

- na nově založený list vlastnictví čís. [redacted] zapsal duplicitní zápis vlastnictví k pozemku parcelní čís. [redacted] pro Statutární město Brno v podílu 1/1 a pro pana [redacted] v podílu 1/1

- pozemek parcelní čís. [redacted] zapsal na list vlastnictví čís. 10001 pro Statutární město Brno

**2. v souboru geodetických informací vyznačil do katastrální mapy změnu dle záznamu podrobného měření změn (dále jen „ZPMZ“) čís. [redacted] k.ú. Medlánky**

## Odůvodnění:

Katastrální úřad dokončil v červenci 2017 obnovu katastrálního operátu přepracováním v k.ú. Řečkovice v souladu s ustanovením § 40 odst. 1 písm. b) katastrálního zákona, tj. přepracováním grafické katastrální mapy v souřadnicovém systému Sv. Štěpán v měřítku 1:1000 do digitální podoby v souřadnicovém systému Jednotné trigonometrické sítě katastrální (S-JTSK) v měřítku 1:1000. Řízení o námitkách probíhalo v termínu od 12.6.2017 do 23.6.2017 a platnost obnoveného katastrálního operátu byla vyhlášena ke dni 13.7.2017. Výsledkem je katastrální mapa digitalizovaná (dále jen „KMD“) v k.ú. Řečkovice.

Na základě podnětu pana [redacted], který reagoval na změnu výměry u parcely pozemkového katastru (dále jen „PK“) [redacted] rámci obnovy katastrálního operátu v k.ú. Řečkovice, prošetřil katastrální úřad zápis této parcely a zjistil následující skutečnosti.

Při reambulaci map města Brna v roce 1970 došlo ke změně části katastrální hranice mezi k.ú. Řečkovice a k.ú. Medlánky (kopie reambulačních náčrtů je v příloze čís. 1). Touto změnou byly odděleny části [redacted] které přešly z k.ú. Řečkovice do k.ú. Medlánky. S [redacted] měly být oddělené části parcel PK zapsány pro jednotlivé vlastníky na listy vlastnictví v k.ú. Medlánky a v k.ú. Řečkovice měly být výměry parcel PK o oddělené části opraveny. Tato změna byla na základě reambulace provedena pouze v souboru geodetických informací, tj. v mapě evidence nemovitostí (po vzniku katastru nemovitostí v roce 1993 se stala katastrální mapou). V souboru popisných informací k zápisu nedošlo tzn., že oddělené části parcel PK v důsledku změny katastrální hranice nebyly zapsány pro jednotlivé vlastníky na listy vlastnictví v k.ú. Medlánky.

V roce 1993 vznikla zápisem geometrického plánu čís. [redacted] v k.ú. Medlánky parcela katastru nemovitostí čís. [redacted] která odpovídala odděleným částem PK parcel z k.ú. Řečkovice, viz příloha č. 2. Parcela [redacted] v k.ú. Medlánky byla zahrnuta do jednoduchých pozemkových úprav a v roce 2006 bylo vydáno rozhodnutí Pozemkového úřadu Brno, číslo jednací: [redacted] o výměně nebo přechodu vlastnických práv k dotčeným pozemkům v katastrálním území Medlánky. Dle přílohy č. 48 tohoto rozhodnutí Statutární město Brno pozbylo vlastnické právo mimo jiné i k pozemku parcelní čís. [redacted] a nabylo vlastnické právo mimo jiné i k pozemkům parcelní čís. [redacted]. Rozhodnutí Pozemkového úřadu Brno, číslo jednací: [redacted] pro Statutární město Brno a je uloženo ve sbírce listin pod řízením [redacted]

Pro jednotlivé části PK parcel oddělené změnou katastrální hranice při reambulaci map tak existují duplicitní nabývací listiny. Pro Statutární město Brno je nabývací listinou ve všech případech výše uvedené rozhodnutí pozemkového úřadu. Pro příslušné vlastníky jsou nabývací listinou v jednotlivých případech nabývací listiny parcel PK čís. [redacted]

Z výše uvedeného vyplývá, že se jedná o zřejmý omyl při vedení katastru nemovitostí v souladu s ustanovením § 36 odst. 1 písm. a) katastrálního zákona, proto katastrální úřad opravil zápis v souboru popisných a geodetických informací tak, jak je uvedeno v bodě 1 a 2. Pro opravu byl vyhotoven ZPMZ čís. [redacted] v k.ú. Medlánky. Nově vyznačovaná hranice byla vypočtena na základě původního výsledku zeměměřických činností, kterým je náčrt mapování pozemkového katastru č. 29 v k.ú. Řečkovice ze září 1930. Oprava byla v informačním systému katastru nemovitostí provedena v řízení [redacted]

## Poučení:

Sdělíte-li katastrálnímu úřadu do 30 dnů od doručení tohoto oznámení, že s provedenou opravou chyby nesouhlasíte, zahájí katastrální úřad v souladu s § 36 odst. 4 katastrálního zákona ve věci správní řízení a vydá rozhodnutí podle správního řádu.

Přílohy:



Rozdělovník:

1 x Statutární město Brno, Dominikánské náměstí 106/1, Brno, 60200 Brno



1 x Katastrální úřad pro Jihoomoravský kraj, Katastrální pracoviště Brno-město, Moravské nám. 1/1, Brno-město, 60151 Brno

Za správnost vyhotovení: Bojanovská Jana.

# ZÁZNAM PODROBNÉHO MĚŘENÍ ZMĚN

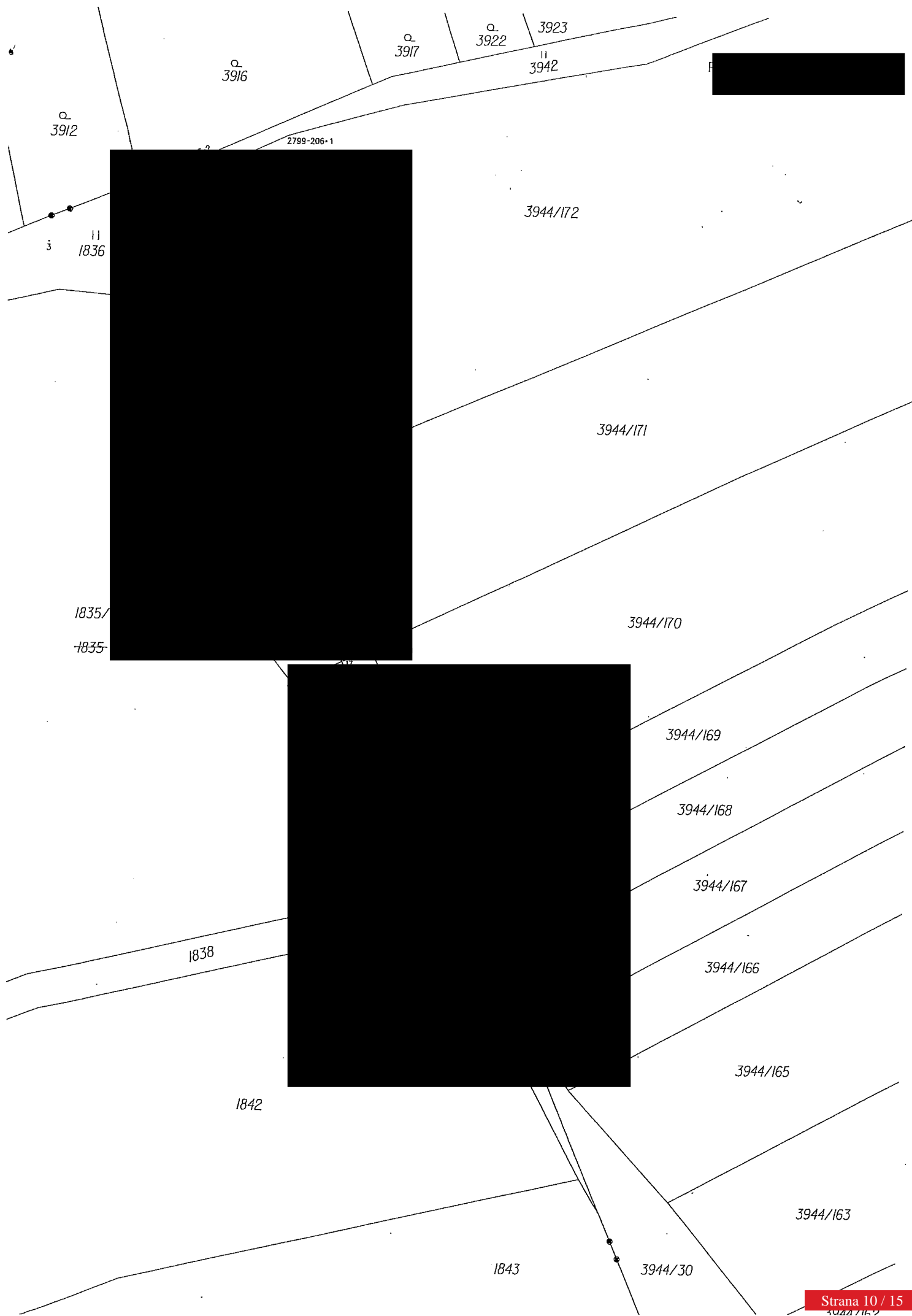
Rok: 2017

Vyhovitel:  Katastrální úřad pro Jižomoravský kraj Katastrální pracoviště Brno-město Moravské nám. 1, 601 51 Brno	Katastrální úřad pro JIHMORAVSKÝ KRAJ		Číslo záznamu						
	Katastrální pracoviště BRNO-MĚSTO		[REDACTED]						
	Obec BRNO								
	Katastrální území Medlánky								
Číslo geometrického plánu (zakázky)	Číslo kat. území	6	1	1	7	4	3	[REDACTED]	
Vyhotovila odborně způsobilá osoba: Ing. Edita Kluzová	Změnou dotčené parcely č. [REDACTED]								

Důvod změny: oprava na podkladě dřívějších výsledků zeměměřických činností  
(zápis duplicitního vlastnictví)







**VÝPIS Z KATASTRU NEMOVITOSTÍ**

prokazující stav evidovaný k datu 28.07.2020 10:55:02

Vyhотовeno bezúplatně dálkovým přístupem pro účel: Správa majetku, č.j.: . pro Město Brno

Okres: CZ0642 Brno-město

Obec: 582786 Brno

Kat.území: 611743 Medlánky

List vlastnictví: [REDACTED]

V kat. území jsou pozemky vedeny v jedné číselné řadě

A Vlastník, jiný oprávněný	Identifikátor	Podíl
----------------------------	---------------	-------

Duplicitní zápis vlastnictví

[REDACTED]  
Statutární město Brno, Dominikánské náměstí 196/1, Brno- město, 60200 Brno 44992785

B Nemovitosti

Pozemky

Parcela

Výměra[m2] Druh pozemku

Způsob využití

Způsob ochrany

B1 Věcná práva sloužící ve prospěch nemovitostí v části B - **Bez zápisu**C Věcná práva zatěžující nemovitosti v části B včetně souvisejících údajů - **Bez zápisu**D Poznámky a další obdobné údaje - **Bez zápisu**Plomby a upozornění - **Bez zápisu**

E Nabývací tituly a jiné podklady zápisu

Listina

- o Rozhodnutí pozemkového úřadu o vlastnictví [REDACTED] Pozemkový úřad Brno ze dne 07.02.2006. Právní moc ke dni 01.03.2006.

Pro: Statutární město Brno, Dominikánské náměstí 196/1, Brno-město, RČ/IČO: 44992785  
60200 Brno

- o Smlouva darovací [REDACTED]

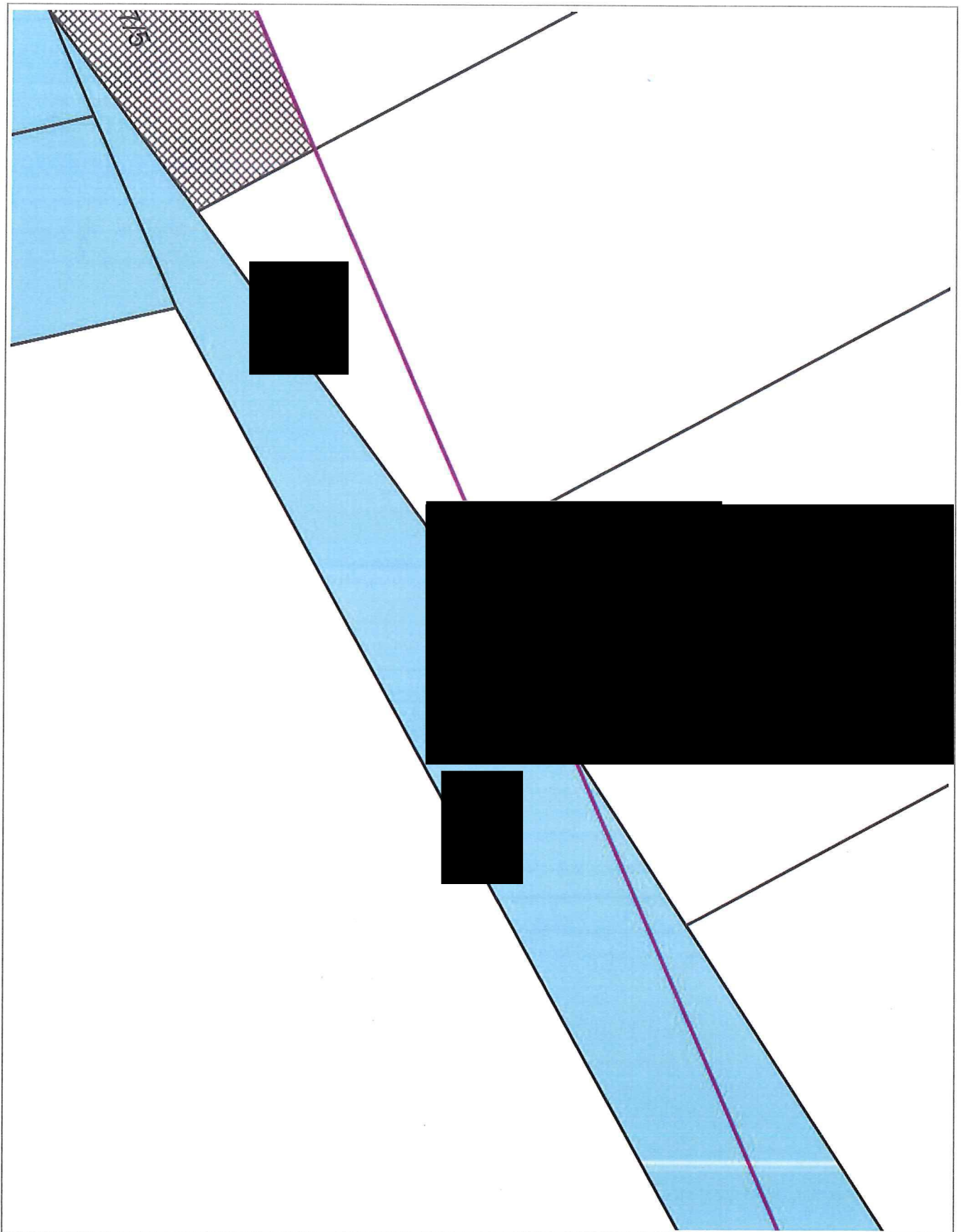
Pro: [REDACTED]

F Vztah bonitovaných půdně ekologických jednotek (BPEJ) k parcelám - **Bez zápisu**

Nemovitosti jsou v územním obvodu, ve kterém vykonává státní správu katastru nemovitostí ČR:  
Katastrální úřad pro Jihomoravský kraj, Katastrální pracoviště Brno-město, kód: 702.

Vyhotovil:  
Český úřad zeměměřický a katastrální - SCD


Vyhotoveno: 28.07.2020 10:59:17



2 m

1 : 118

RÚIAN: © ČÚZK, Katastr: © ČÚZK



1 : 118



## SOUHLASNÉ PROHLÁŠENÍ

učiněné dle ust. § 66 odst. 1 písm. a) vyhl. č. 357/2013 Sb. o katastru nemovitostí (katastrální vyhláška), kterou se provádí zákon č. 256/2013 Sb. o katastru nemovitostí (katastrální zákon)

Statutární město Brno

IČ: 44992785

se sídlem Dominikánské náměstí 196/1, 602 00 Brno

zastoupené primátorkou JUDr. Markétou Vaňkovou

k podpisu souhlasného prohlášení oprávněna Mgr. Dagmar Baborovská, vedoucí Majetkového odboru Magistrátu města Brna, na základě pověření ze dne 7. 11. 2017, č.j. MMB/455451/2017

na straně jedné

a



na straně druhé

činí v souladu s ust. § 66 odst. 1 písm. a) vyhl. č. 357/2013 Sb., toto

### s o u h l a s n é   p r o h l á š e n í :

1. Statutární město Brno je na základě č. 172/1991 Sb., v platném znění výlučným vlastníkem pozemku [redacted] statní plocha, ostatní komunikace o výměře 2 m<sup>2</sup> v k.ú. Medlánky, obec Brno, který je zapsán u Katastrálního úřadu pro Jihomoravský kraj, katastrální pracoviště Brno-město na [redacted] [redacted]
2. Dne 1.12.2017 oznámil Katastrální úřad pro Jihomoravský kraj, že v katastrálním operátu katastrálního území Medlánky provedl opravu údajů v katastru nemovitostí tak, že kromě jiného :
  - 1. v souboru popisných informací založil nové listy vlastnictví, na které vyznačil duplicitní zápis vlastnictví a to
    - o [redacted] na nově založený list vlastnictví č. 4099 zapsal duplicitní zápis vlastnictví k pozemku [redacted]
  - 2. V souboru geodetických informací vyznačil do katastrální mapy změnu dle záznamu podobného měření změn č. [redacted] v k.ú. Medlánky.
3. Důvodem opravy byla skutečnost, že v r. 1970 došlo ke změně části katastrální hranice mezi k.ú. Medlánky a k.ú. Řečkovice, přičemž nedošlo k založení nových listů vlastnictví pro vlastníky původních pozemků. Předmětné pozemky v k.ú. Medlánky byly následně předmětem jednoduché pozemkové úpravy v k.ú. Medlánky, lokalita „Díly u Komína, V Újezech a Za Berklem“ a byly nesprávně zapsány jako vlastnictví statutárního města Brna. V roce 2006 proběhla jednoduchá pozemková úprava v k.ú. Medlánky, lokalita „Díly u Komína, V Újezech a Za Berklem“ V důsledku opravy byl vytvořen pozemek [redacted] k.ú. Medlánky.

Jak vyplývá z odůvodnění, pro jednotlivé části parcely PK oddělené změnou katastrální hranice při reambulaci map tak existují duplicitní nabývací listiny. Jedná se o zřejmý omyl při vedení katastru nemovitostí v souladu s ust. § 36 odst. 1 písm. a) katastrálního zákona, proto katastrální úřad opravil zápis v souboru popisných a geodetických informací tak, jak je uvedeno v bodě

1. a 2 Oznámení o opravě ze dne 1. 12. 2017.. Oprava byla v informačním systému katastru nemovitostí provedena v řízení [redacted]
4. Vzhledem k uvedeným skutečnostem navrhoje statutární město Brno [redacted] uzavření Souhlasného prohlášení, na základě kterého by uznalo jeho vlastnické právo k označenému pozemku.
  5. Statutární město Brno prohlašuje, že uznává vlastnické právo [redacted] bytem [redacted] ostatní plocha, ostatní komunikace o výměře 2 m<sup>2</sup> v k.ú. Medláanky, obec Brno.
  6. [redacted] ostatní plocha, ostatní komunikace o výměře 2 m<sup>2</sup> v k.ú. Medláanky, obec Brno do svého výlučného vlastnictví se všemi součástmi, příslušenstvím, právy a povinnostmi.
  7. Účastníci tohoto souhlasného prohlášení shodně prohlašují, že práva k pozemku, [redacted] ostatní plocha, ostatní komunikace o výměře 2 m<sup>2</sup> v k.ú. Medláanky, obec Brno, [redacted] jsou mezi nimi sporná ani pochybná.
  8. Návrh na vklad vlastnického práva k pozemku p.č. [redacted] ostatní plocha, ostatní komunikace o výměře 2 m<sup>2</sup> v k.ú. Medláanky, obec Brno podá na své náklady [redacted]
  9. V případě, že katastrální úřad vyzve navrhovatele k odstranění nedostatků návrhů na vklad vlastnického práva dle tohoto souhlasného prohlášení, zavazují se účastníci tohoto souhlasného prohlášení ve stanovené lhůtě katastrálnímu úřadu tyto nedostatky odstranit.
  10. [redacted] podpisem tohoto prohlášení potvrzuje, že byl v okamžiku získání osobních údajů statutárním městem Brnem, seznámen s informacemi o zpracování osobních údajů pro účely splnění práv a povinností dle tohoto prohlášení. Bližší informace o zpracování osobních údajů poskytuje statutární město Brno na svých internetových stránkách [www.bрно.cz/gdpr/](http://www.bрно.cz/gdpr/).
  11. Toto souhlasné prohlášení je vyhotoveno ve čtyřech vyhotoveních, přičemž statutární město Brno obdrží dvě vyhotovení, [redacted] jedno vyhotovení a jedno vyhotovení bude předáno příslušnému katastrálnímu úřadu.
  12. Účastníci tohoto souhlasného prohlášení společně prohlašují, že si toto prohlášení před jeho podpisem pozorně přečetli, že bylo sepsáno podle jejich pravé a svobodné vůle, určitě, vážně a srozumitelně a na důkaz toho připojují své vlastnoruční podpisy.

#### Doložka

dle § 41 zákona č. 128/2000 Sb., o obcích (obecní zřízení), v platném znění

Toto souhlasné prohlášení mezi statutárním městem Brnem a [redacted] bylo schváleno Zastupitelstvem města Brna na zasedání č. Z8 20/ dne 6. 10. 2020.

V Brně dne

V Brně dne

.....  
za statutární město Brno  
Mgr. Dagmar Baborovská  
vedoucí Majetkového odboru MMB

.....  
Matka

.....  
Otec