

Z8/20. zasedání Zastupitelstva města Brna
konané dne 6.10.2020

104. Návrh odnětí svěřeného majetku města MČ Brno-střed, části pozemků p.č. 682/1 a p.č. 682/2 v k.ú. Veverčí

Anotace

Zastupitelstvo města Brna schvaluje MČ Brno-střed odnětí svěřeného majetku ve smyslu čl. 75 odst. 6 obecně závazné vyhlášky statutárního města Brna, č.20/2001, kterou se vydává Statut města Brna, ve znění pozdějších vyhlášek, dle GP č.: 1107-18076/2018 části pozemků: - část pozemku p.č. 682/1 (díl „d“ a „e“) ostatní plocha o výměře 985m² - část pozemku p.č. 682/2 (díl „h“ a „i“) ostatní plocha o výměře 27m² v k.ú. Veverčí z kategorie část III. - ostatní nemovitý majetek, svěřených Z3/012. ZMB konaného dne 12. října 1999 se souhlasem MČ Brno-střed.

Návrh usnesení

Zastupitelstvo města Brna

1. schvaluje

MČ Brno-střed
odnětí svěřeného majetku ve smyslu čl. 75 odst. 6 obecně závazné vyhlášky
statutárního města Brna, č.20/2001, kterou se vydává Statut města Brna, ve znění
pozdějších vyhlášek,
dle GP č.: 1107-18076/2018 části pozemků:
- p.č. 682/1 (díl „d“ a „e“) ostatní plocha o výměře 985m²
- p.č. 682/2 (díl „h“ a „i“) ostatní plocha o výměře 27m²
v k.ú. Veverčí

z kategorie část III. - ostatní nemovitý majetek,
svěřených Z3/012. ZMB konaného dne 12. října 1999 se souhlasem MČ Brno-střed.

Stanoviska

Rada města Brna č. R8/104 konaná dne 16.9.2020 projednala pod bodem č. 36 a doporučuje
Zastupitelstvu města Brna schválit MČ Brno-střed odnětí svěřeného majetku v k.ú. Veverčí.
Schváleno jednomyslně 10 členy.


Podpis zpracovatele pro archivaci

Zpracovatel



Garance správnosti, zákonnosti materiálu

Spolupodepisovatel



25.9.2020 v 10:05

Důvodová zpráva:

MO MMB předkládá návrh na odnětí svěřeného majetku města, a to části pozemků p.č. 682/1 a 682/2 v k.ú. Veverí MČ Brno-střed, která na základě usnesení 28. RMČ konané dne 17.6.2019 s odnětím souhlasí.

Po rekonstrukci a opravě stávajícího parkoviště při ulici Kraví hora byl v Katastru nemovitostí zapsán GP č.1107-18076/2018, kde do pozemku p.č. 682/2 zanikly svěřené části p.č. 682 (díl „h“ a „i“) o celkové výměře 27m², které má MČ Brno-střed ve správě dle čl. 22 Statutu. Správu pozemku (parkoviště) p.č. 682/1, má ve správě BKOM a.s. Z tohoto důvodu jsme navrhli odnětí části p.č. 682/1 (díl „d“ a „e“) o celkové výměře 985m², která byla MČ Brno-střed svěřena Z3/012 v roce 1999.

BKOM a.s., na pozemku p.č. 682 nově 682/1 se nachází účelová komunikace - parkoviště, která bude v budoucí správě společnosti Brněnské komunikace a.s.

MČ Brno-střed – souhlasí s odnětím.

Komise majetková RMB na 36. zasedání dne 25.6.2020 projednala pod bodem č. 36/25, doporučila RMB a ZMB schválit MČ Brno-střed odnětí pozemků z kategorie část III. – ostatní nemovitý majetek, v k.ú. Veverí.

Hlasování: 7 - pro, 0 - proti, 0 - se zdržel /11 členů

Usnesení bylo přijato.

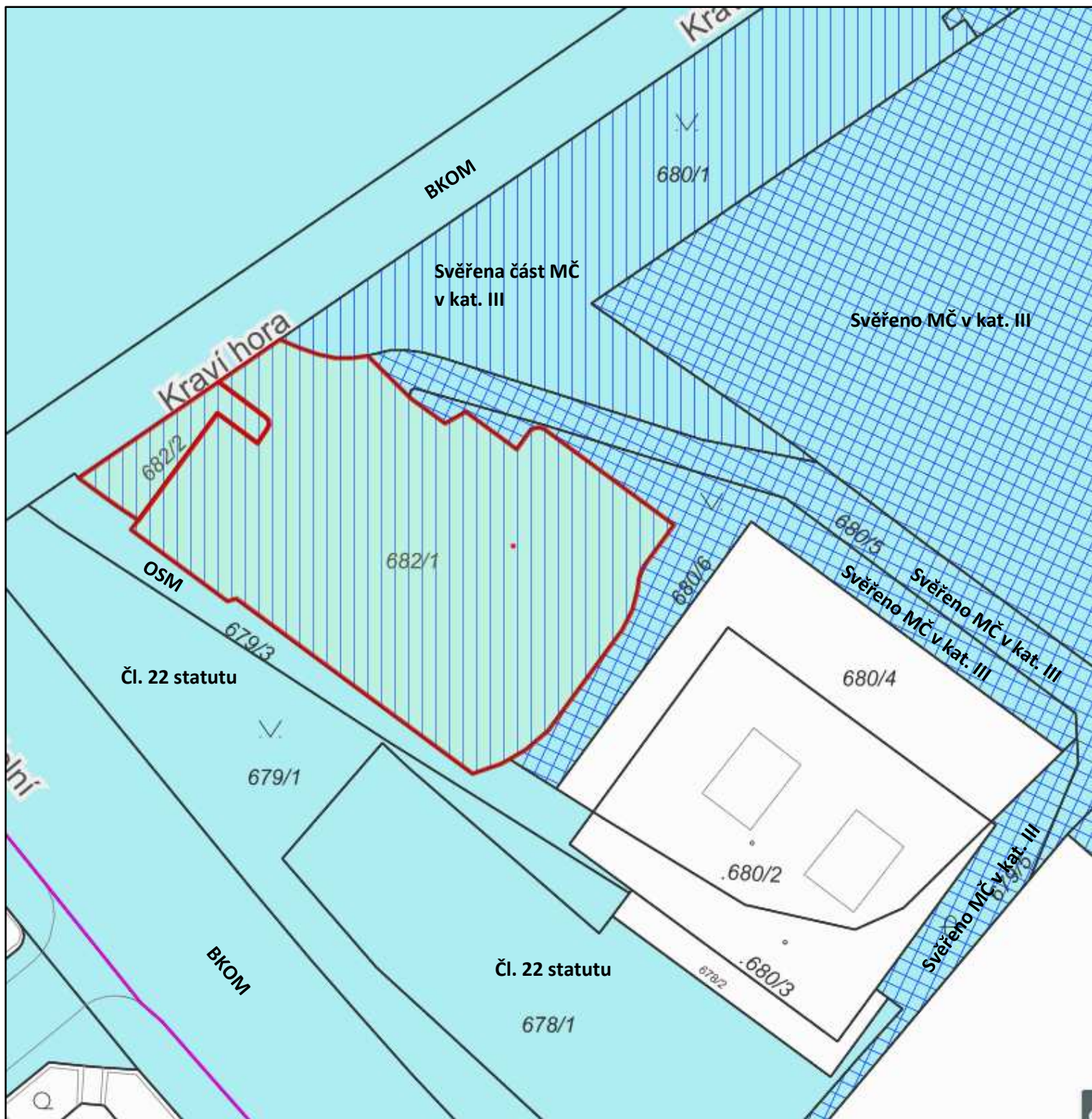
Bc. Doležal	Ing. Vašina	Ing. Pokorný	Ing. Trllo	p. Šafařík	Mgr. Haluza	Mgr. Nevřkla	Ing. Boleslav	Mgr. Leder	p. Janíček	Ing. Havelka
omluven	omluven	omluven	omluven	pro	pro	pro	pro	pro	pro	pro

Rada města Brna č. R8/104 konaná dne 16.9.2020 projednala pod bodem č. 36 a doporučuje Zastupitelstvu města Brna schválit MČ Brno-střed odnětí svěřeného majetku v k.ú. Veverí.

Schváleno jednomyslně 10 členy.

JUDr. Vaňková.	Mgr. Hladík	Bc. Kolářský	JUDr. Oliva	JUDr. Kerndl	Ing. Kratochvíl	Ing. Grund	RNDr. Chvátal Ph.D	Mgr. Suchý	Róbert Čuma	Ing. Fišer
pro	pro	pro	pro	pro	pro	pro	----	pro	pro	pro

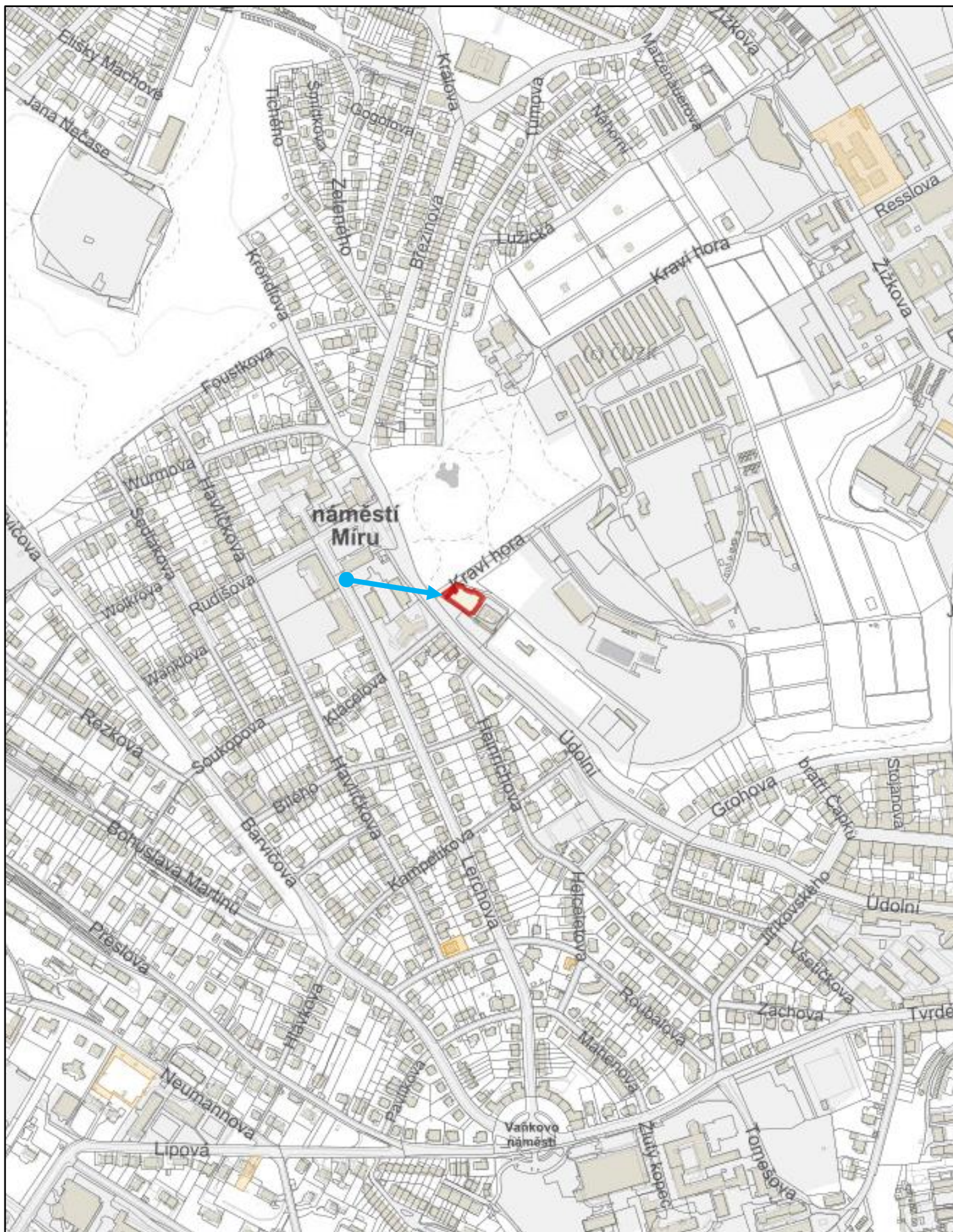
pracovala: Vintrová, MO MMB



k.ú. Veverí

p.č. 682/1, p.č. 682/2

legenda: - majetek města - svěřeno MČ v kat. III.



orientační mapa



ortofotomapa

VÝKAZ DOSAVADNÍHO A NOVÉHO STAVU ÚDAJŮ KATASTRU NEMOVITOSTÍ


Dosavadní stav				Nový stav											
Označení pozemku parc. číslem	Výměra parcely		Druh pozemku	Označení pozemku parc. číslem	Výměra parcely		Druh pozemku	Typ stavby	Způs. určení výměr	Porovnání se stavem evidence právních vztahů					
	ha	m ²	Způsob využití		ha	m ²	Způsob využití	Způsob využití		Díl přechází z pozemku označeného v katastru nemovitostí	dřívější poz. evidenci	Číslo listu vlastnictví	Výměra dílu		Označení dílu
679/3 680/1	2	67	ostat. pl. ostat. komunikace	679/3	1	93	ostat. pl. ostat. komunikace		0	679/3	10001		1	93	
	5	17	ostat. pl. jiná plocha	680/1	12	63	ostat. pl. jiná plocha		0	680/1 682	10001 10001		4 8	29 34	a b
682	17	58	ostat. pl. jiná plocha	682/1	10	82	ostat. pl. ostat. komunikace		2	679/3 680/1 682	10001 10001 10001		74 88 8	23 27 97	c d e g+f
				682/2				71	ostat. pl. jiná plocha	2	682 684/2	10001 10001		10 27 44	82 27 71
684/2	4	58	ostat. pl. ostat. komunikace	684/2	3	91	ostat. pl. ostat. komunikace		0	684/2	10001		3	91	
	30	00			30	00									

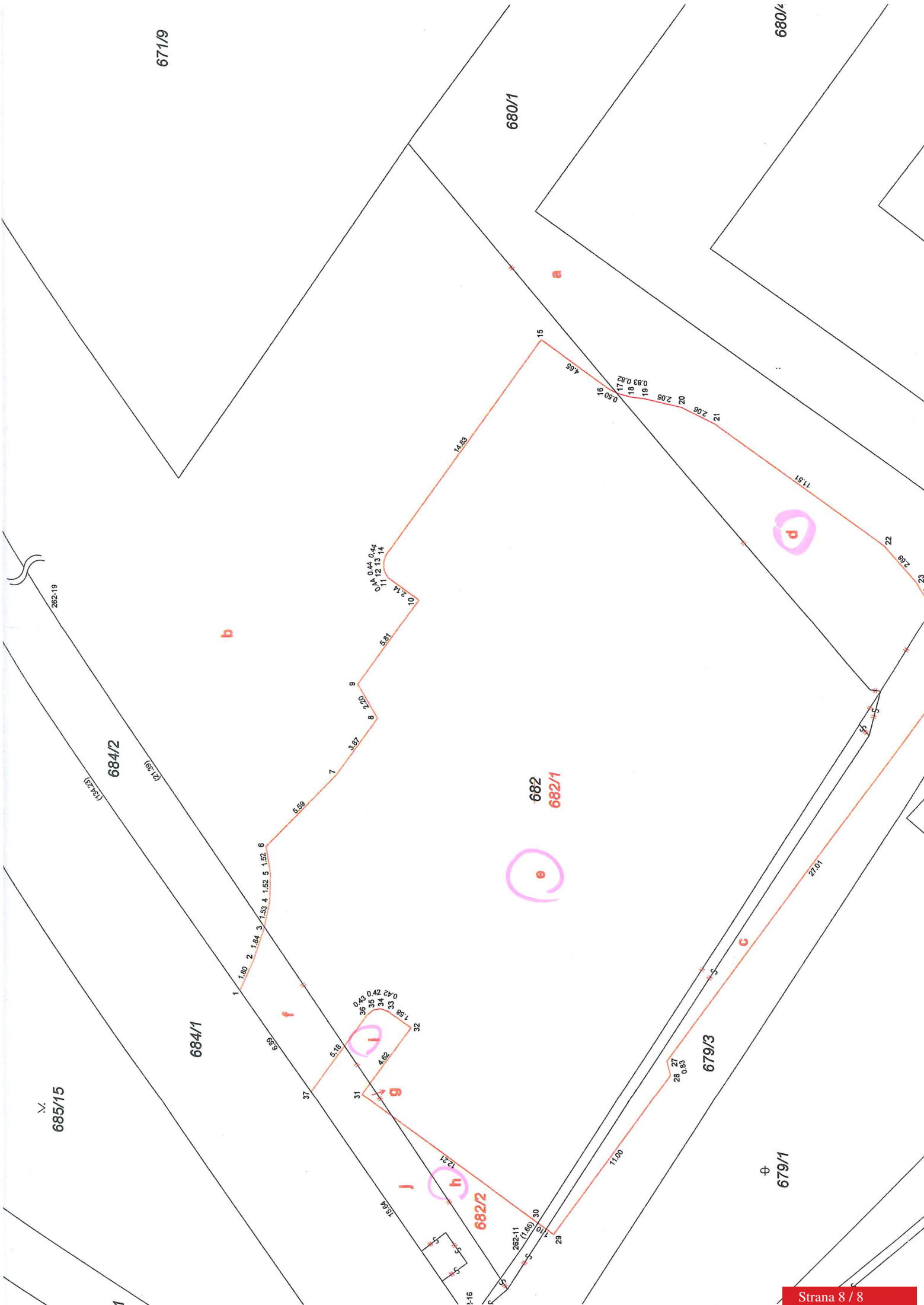
Seznam souřadnic (S-JTSK):
Souřadnice pro zápis do KN

Číslo bodu	Y	X	kk	Poznámka
258-5	599764.90	1159764.36	4	
262-11	599890.01	1159855.98	4	
262-16	599894.08	1159853.03	4	obrubičnik
262-19	599854.23	1159829.85	4	
631-3	599850.19	1159881.54	3	
1	599875.57	1159840.32	3	obrubičnik
2	599873.80	1159841.11	3	obrubičnik
3	599872.05	1159841.69	3	obrubičnik
4	599870.55	1159842.01	3	obrubičnik
5	599869.03	1159842.04	3	obrubičnik
6	599867.53	1159841.81	3	obrubičnik
7	599863.56	1159845.75	3	obrubičnik
8	599860.44	1159848.04	3	obrubičnik
9	599858.54	1159846.94	3	obrubičnik
10	599853.86	1159850.39	3	obrubičnik
11	599852.60	1159848.66	3	obrubičnik
12	599852.21	1159848.45	3	obrubičnik
13	599851.77	1159848.41	3	obrubičnik
14	599851.35	1159848.54	3	obrubičnik
15	599839.41	1159857.34	3	obrubičnik
16	599842.17	1159861.08	3	obrubičnik

Seznam souřadnic (S-JTSK):
Souřadnice pro zápis do KN

Číslo bodu	Y	X	kk	Poznámka
17	599842.40	1159861.52	3	obrubičnik
18	599842.63	1159862.31	3	obrubičnik
19	599842.74	1159863.13	3	obrubičnik
20	599843.22	1159865.12	3	obrubičnik
21	599844.16	1159866.95	3	obrubičnik
22	599850.99	1159876.22	3	obrubičnik
23	599853.03	1159877.96	3	obrubičnik
24	599854.51	1159878.82	3	obrubičnik
25	599855.36	1159879.30	3	obrubičnik
26	599857.89	1159880.17	3	obrubičnik
27	599879.62	1159864.12	3	obrubičnik
28	599880.43	1159864.32	3	obrubičnik
29	599889.27	1159857.78	3	obrubičnik
30	599888.62	1159856.89	3	obrubičnik
31	599881.38	1159847.06	3	obrubičnik
32	599877.68	1159849.83	3	obrubičnik
33	599876.76	1159848.55	3	obrubičnik
34	599876.62	1159848.15	3	obrubičnik
35	599876.68	1159847.73	3	obrubičnik
36	599876.95	1159847.39	3	obrubičnik
37	599881.23	1159844.21	3	obrubičnik

GEOMETRICKÝ PLÁN pro rozdělení a změnu hranic pozemků	Geometrický plán ověřil úředně oprávněný zeměměřický inženýr	Stejnopis ověřil úředně oprávněný zeměměřický inženýr.
	Jméno, příjmení: Ing. Ondřej Šmídek	Jméno, příjmení: Ing. Ondřej Šmídek
	Číslo položky seznamu úředně oprávněných zeměměřických inženýrů: 2629/2013	Číslo položky seznamu úředně oprávněných zeměměřických inženýrů: 2629/2013
	Dne: 21.11.2018 Číslo: 53/2018	Dne: 27.11.2018 Číslo: 52/2018
	Náležitostmi a přesností odpovídá právním předpisům.	Tento stejnopis odpovídá geometrickému plánu v elektronické podobě uloženému v dokumentaci katastrálního úřadu.
Vyhotovitel: Ing. Ondřej Šmídek Obránská 856 664 01 Bílovice n. Svit.	Katastrální úřad souhlasí s očíslováním parcel.	Ověření stejnopisu geometrického plánu v listinné podobě.
Číslo plánu: 1107-18076/2018	KÚ pro Jihomoravský kraj KP Brno-město Ing. Bc. Vladimír Konvalina PGP-2342/2018-702 2018.11.26 13:33:45 CET	
Okres: Brno-město		
Obec: Brno		
Kat. území: Veverčí		
Mapový list: Blansko 9-9/33		
<p><small>Dosavadním vlastnickým pozemkům byla poskytnuta možnost seznámit se v terénu s průběhem navrhovaných nových hranic, které byly označeny předepsaným způsobem.</small></p>		



671/9

680/1

680/4

684/2

684/1

682
682/1

679/3

679/1

685/15