

Z8/21. zasedání Zastupitelstva města Brna
konané dne 10.11.2020

128. Návrh na bezúplatné nabytí pozemku pod komunikacemi p.č. 2937/177, v k.ú. Černovice z vlastnictví ČR-ÚZSVM na základě smlouvy s omezujícími podmínkami

Anotace

Bezúplatné nabytí pozemku v k.ú. Černovice z vlastnictví ČR-Úřadu pro zastupování státu ve věcech majetkových do vlastnictví statutárního města Brna s omezujícími a sankčními podmínkami pro město Brno. Smlouva o bezúplatném převodu vlastnického práva s omezujícími podmínkami č. BP-19/054 je přiložena formou informačního dokumentu.

Návrh usnesení

Zastupitelstvo města Brna

1. bere na vědomí 1. skutečnosti, že:

- ze strany Úřadu pro zastupování státu ve věcech majetkových (ÚZSVM) byl statutárnímu městu Brnu doručen návrh smlouvy o bezúplatném převodu vlastnického práva k nemovité věci s omezujícími podmínkami,
- omezující a sankční podmínky v návrhu smlouvy spočívají mj. v tom, že převáděný majetek je nutné užívat ve veřejném zájmu a nelze jej využívat ke komerčním nebo jiným výdělečným účelům a nelze jej pronajmát ani přenechat do pachtu po dobu 10 let od právních účinků vkladu vlastnického práva do katastru nemovitostí (KN) pod sankcí smluvní pokuty ve výši 10% ceny, kterou měl převáděný majetek ke dni právních účinků zápisu vlastnického práva do KN dle tehdy platného cenového předpisu a dále v závazku města Brna nepřevést, a to ani zčásti, jinak nezczizit či nezatížit převáděný majetek, po dobu 10 let od právních účinků vkladu vlastnického práva do KN pod sankcí smluvní pokuty ve výši ceny tohoto převáděného majetku obvyklé v daném místě a čase v době porušení závazku, nejméně však ve výši ceny zjištěné dle cenového předpisu platného ke dni nabytí převáděného majetku (s výjimkou smluvního zatížení převáděného majetku věcným břemenem v nezbytném rozsahu pro účely zřízení, provozu a údržby sítě technického vybavení a veřejně prospěšné stavby, popř. k zajištění nezbytného přístupu vlastníka k jeho stavbě)
- statutární město Brno bude v případě uzavření uvedené smlouvy zavázáno vždy do 31. 1. následujícího roku předat ÚZSVM písemnou zprávu o pozemcích ohledně plnění podmínek o zachování a rozvoji aktivit, které jsou ve veřejném zájmu apod. se sankcí 2.000,- Kč za porušení uvedeného závazku,
- na převáděném majetku se nachází těleso silnice č. II/374 a silniční vegetace,

2. neměnný postoj ÚZSVM, který trvá na uvedení omezujících a sankčních ustanovení do tohoto návrhu smlouvy,

2. schvaluje bezúplatné nabytí
pozemku

- p.č. 2937/177 ostatní plocha, jiná plocha, který byl geometrickým plánem č. 1514-29/2012 ze dne 10.10.2012 oddělen z pozemku p.č. 2937/170, ostatní plocha, zeleň o výměře 636 m², v k.ú. Černovice, a nově označen jako pozemek p.č. 2937/177 ostatní plocha, jiná plocha o výměře 310 m², v k.ú. Černovice,

z vlastnictví České republiky - Úřadu pro zastupování státu ve věcech majetkových do vlastnictví statutárního města Brna, za podmínek uvedených ve smlouvě o bezúplatném převodu vlastnického práva k nemovité věci s omezujícími podmínkami, která tvoří přílohu č. těchto usnesení.

Stanoviska

Rada města Brna projednala na schůzi č. R8/110 dne 21.10.2020 a doporučila Zastupitelstvu města Brna ke schválení.

Podpis zpracovatele pro archivaci

Zpracovatel

Elektronicky podepsáno

vedoucí odboru - Majetkový odbor

3.11.2020 v 12:16

Garance správnosti, zákonnosti materiálu

Spolupodepisovatel

Elektronicky podepsáno

vedoucí úseku - Úsek 2. náměstka primátorky

27.10.2020 v 15:15

Důvodová zpráva

Úvod

Orgánům statutárního města Brna je předkládán k projednání **materiál ve věci bezúplatného nabytí pozemku pod komunikacemi v k.ú. Černovice** uvedeného v návrhu usnesení z vlastnictví ČR-ÚZSVM do vlastnictví statutárního města Brna **na základě smlouvy s omezujícími a sankčními ustanoveními pro město Brno, a to s ohledem na neměnný postoj ÚZSVM ohledně uvádění omezujících a sankčních ustanovení do návrhů smluv.**

Popis pozemku

Dle Územního plánu města Brna je předmětný pozemek součástí stavební plochy pro dopravu s podrobnějším účelem využití stanoveným funkčním typem tělesa dopravních staveb.

Na předmětném pozemku se nachází komunikační zeleň při ulici Černovická.

Správu a údržbu předmětného pozemku bude vykonávat MČ Brno-Černovice dle čl. 22 Statutu města Brna.

Nabyvatel bere na vědomí, že se na části převáděného majetku nachází těleso silnice č. II/374 ul. Černovická ve vlastnictví Jihomoravského kraje, které není předmětem převodu.

Vlastnické právo k předmětnému pozemku se bezúplatně převádí z důvodu veřejného zájmu, v souladu s ustanovením § 22 odst. 3 zákona č. 219/2000 Sb., o majetku ČR a jejím vystupování v právních vztazích, ve znění pozdějších předpisů, a § 9 zákona č. 13/1997 Sb., o pozemních komunikacích, ve znění pozdějších předpisů a zákonem 266/1994 Sb.

Podle § 9 odstavce 1 zákona č. 13/1997 Sb., o pozemních komunikacích, ve znění pozdějších předpisů, dále jen „zákon“, jsou místní komunikace vlastnictvím obce, v tomto případě statutárního města Brna.

Smlouva o bezúplatném převodu pozemku č. BP-19/054 je platně uzavřena okamžikem schválení příslušným ministerstvem podle ustanovení § 22 zákona č. 219/2000 Sb. Smlouva nabývá platnosti a účinnosti dnem uveřejnění v registru smluv v souladu se zákonem č. 340/2015 Sb., o zvláštních podmínkách účinnosti některých smluv, uveřejňování těchto smluv a o registru smluv, ve znění pozdějších předpisů.

Město Brno se v případě uzavření smlouvy v podobě, v jaké byla ze strany ÚZSVM navržena, zaváže mj. pozemek využívat ve veřejném zájmu a nevyužívat jej ke komerčním či jiným výdělečným účelům, nepronajímat jej ani nepřenechat do pachtu po dobu 10 let od právních účinků vkladu vlastnického práva do katastru nemovitostí, a to pod sankcí smluvní pokuty ve výši 10% ceny, kterou měl převáděný majetek ke dni právních účinků zápisu vlastnického práva do katastru nemovitostí.

ÚZSVM bude v případě uzavření smlouvy oprávněn kdykoli během zmíněné desetileté lhůty kontrolovat, zda jsou všechny omezující podmínky ze strany města dodržovány a město bude povinno k tomu poskytnout ÚZSVM odpovídající součinnost.

Dále bude statutární město Brno zavázáno vždy do 31. 1. následujícího roku předat ÚZSVM písemnou zprávu o pozemku ohledně plnění podmínek o zachování a rozvoji aktivit, které jsou ve veřejném zájmu apod. se sankcí 2.000,- Kč za porušení uvedeného závazku. Lhůta, po kterou je statutární město Brno povinno tyto informační zprávy podávat, není ve smlouvě výslovně uvedena a lze pouze nepřímou dovodit, že tak bude pravděpodobně po dobu 10 let, která byla sjednána pro omezení ohledně využití převáděného pozemku pouze ve veřejném zájmu a bez možnosti jeho pronájmu, komerčního či jiného výdělečného využití.

Další omezující ustanovení spočívá v závazku města Brna po dobu 10 let od právních účinků vkladu vlastnického práva do katastru nemovitostí nepřevést, a to ani zčásti, jinak nezczít ani nezatřížít ve prospěch třetí osoby převáděný majetek, a to pod sankcí smluvní pokuty ve výši ceny převáděného majetku obvyklé v daném místě a čase v době porušení závazku, nejméně však ve výši ceny zjištěné

dle cenového předpisu platného ke dni nabytí převáděného majetku - s výjimkou smluvního zatížení věcným břemenem v nezbytném rozsahu pro účely zřízení, provozu a údržby sítě technického vybavení a veřejně prospěšné stavby, popř. k zajištění nezbytného přístupu vlastníka k jeho stavbě.

Z tohoto důvodu bude nutné v budoucnu, pokud vznikne pochybnost, že by některá konkrétní činnost ve vztahu k převáděnému majetku mohla znamenat porušení omezujících ustanovení, obrátit se vždy s dotazem na ÚZSVM, který se k tomuto konkrétnímu případu vyjádří.

U předmětného pozemku se nepředpokládá, že by byl pozemek využit k jinému účelu, než jak je dosud využíván, a za tímto účelem je ze strany ÚZSVM převáděn.

Návrhy města Brna na úpravu formulace omezujících podmínek v návrhu smlouvy nebyly ze strany ÚZSVM akceptovány, ÚZSVM trvá na uvedení omezujících a sankčních ustanovení do tohoto návrhu smlouvy a požaduje projednání majetkových dispozic na základě smlouvy o bezúplatném převodu v podobě, v jaké byly ze strany ÚZSVM navrženy. Městu bylo ze strany ÚZSVM sděleno, že v případě, pokud město již teď ví, že by omezující ustanovení nebylo schopno dodržet, má možnost nabýt pozemek do svého vlastnictví na základě kupní smlouvy, která žádné omezující podmínky ohledně dispozice s pozemkem obsahovat nebude.

Závěr:

S ohledem na výše uvedené a za účelem dosažení majetkoprávního vypořádání předmětného pozemku, na kterém je situována silniční vegetace, je navrhováno schválit bezúplatné nabytí předmětného pozemku, z vlastnictví České republiky – Úřadu pro zastupování státu ve věcech majetkových do vlastnictví statutárního města Brna, za podmínek smlouvy o bezúplatném převodu vlastnického práva k nemovité věci s omezujícími podmínkami uvedené v materiálu.

V případě bezúplatného nabytí pozemku bude nutné po dobu 10 let respektovat ze strany statutárního města Brna veškerá omezující ustanovení v příloženém návrhu smlouvy a statutární město Brno bude každoročně podávat ÚZSVM informační zprávy ohledně předmětného pozemku o zachování a rozvoji aktivit, které jsou ve veřejném zájmu. Pokud vznikne pochybnost, že by některá konkrétní činnost ve vztahu k převáděnému pozemku mohla znamenat porušení omezujících ustanovení, bude nezbytné obrátit se vždy s dotazem na ÚZSVM, který se k tomuto konkrétnímu případu vyjádří.

Komise majetková R8/KM/44 na svém zasedání konaném dne 15.10.2020 projednala materiál pod bodem 44/16:

Hlasování: 11 - pro, 0 - proti, 0 - se zdržel / 11 členů

Členové komise majetkové Rady města Brna hlasováním per rollam doporučili ke schválení.

Bc. Doležal	Ing. Vašina	Ing. Pokorný	Ing. Trllo	p. Šafařík	Mgr. Haluza	Mgr. Nevřkla	Ing. Boleslav	Mgr. Leder	p. Janiček	Ing. Havelka
pro	pro	pro	pro	pro	pro	pro	pro	pro	pro	pro

Rada města Brna projednala materiál na svém zasedání č. R8/110 konané dne 21.10.2020 pod bodem č. 46:

Schváleno jednomyslně 10 členy.

JUDr. Vaňková	Mgr. Hladík	Bc. Kolářný	JUDr. Oliva	JUDr. Kerndl	Róbert Čuma	Ing. Fišer	Ing. Grund	RNDr. Chvátal	Ing. Kratochvíl	Mgr. Suchý
pro	pro	pro	---	pro	pro	pro	pro	pro	pro	pro

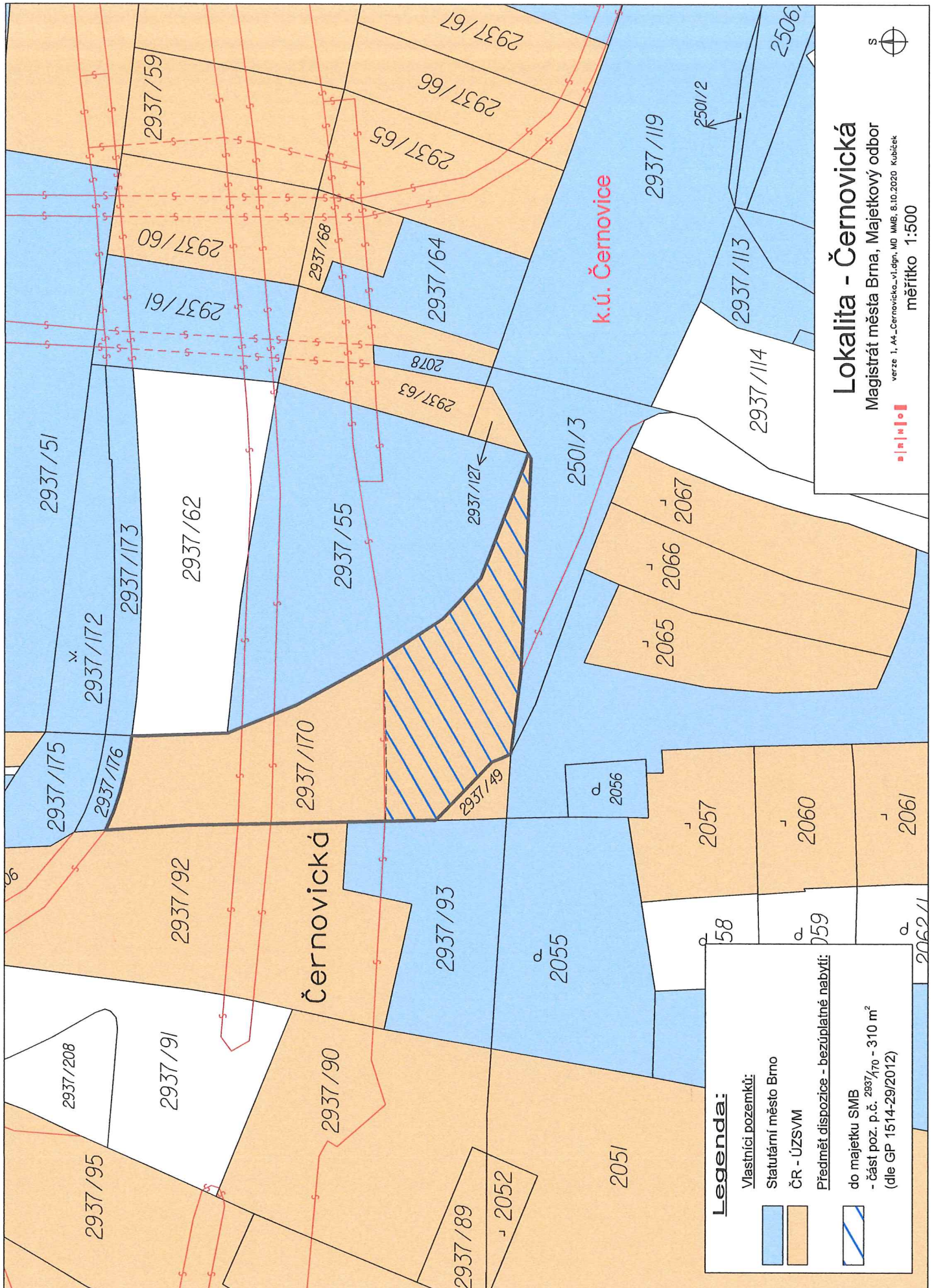
Stanoviska dotčených orgánů:

OÚPR MMB - dle Územního plánu města Brna je předmětný pozemek součástí stavební plochy pro dopravu s podrobnějším účelem využití stanoveným funkčním typem tělesa dopravních staveb. Odbor územního plánování a rozvoje MMB nemá z územního hlediska námitek k bezúplatnému nabytí pozemku p.č. 2937/177, který byl geometrickým plánem č. 1514-29/2012 ze dne 10.10.2012 oddělen z pozemku p.č. 2937/170, v k.ú. Černovice z vlastnictví ČR-ÚZSVM do vlastnictví statutárního města Brna.

BKOM a.s. – doporučuje nabytí pozemku do vlastnictví statutárního města Brna. Místní komunikace, chodníky a silniční vegetace jsou podle „zákona“ majetkem statutárního města Brna.

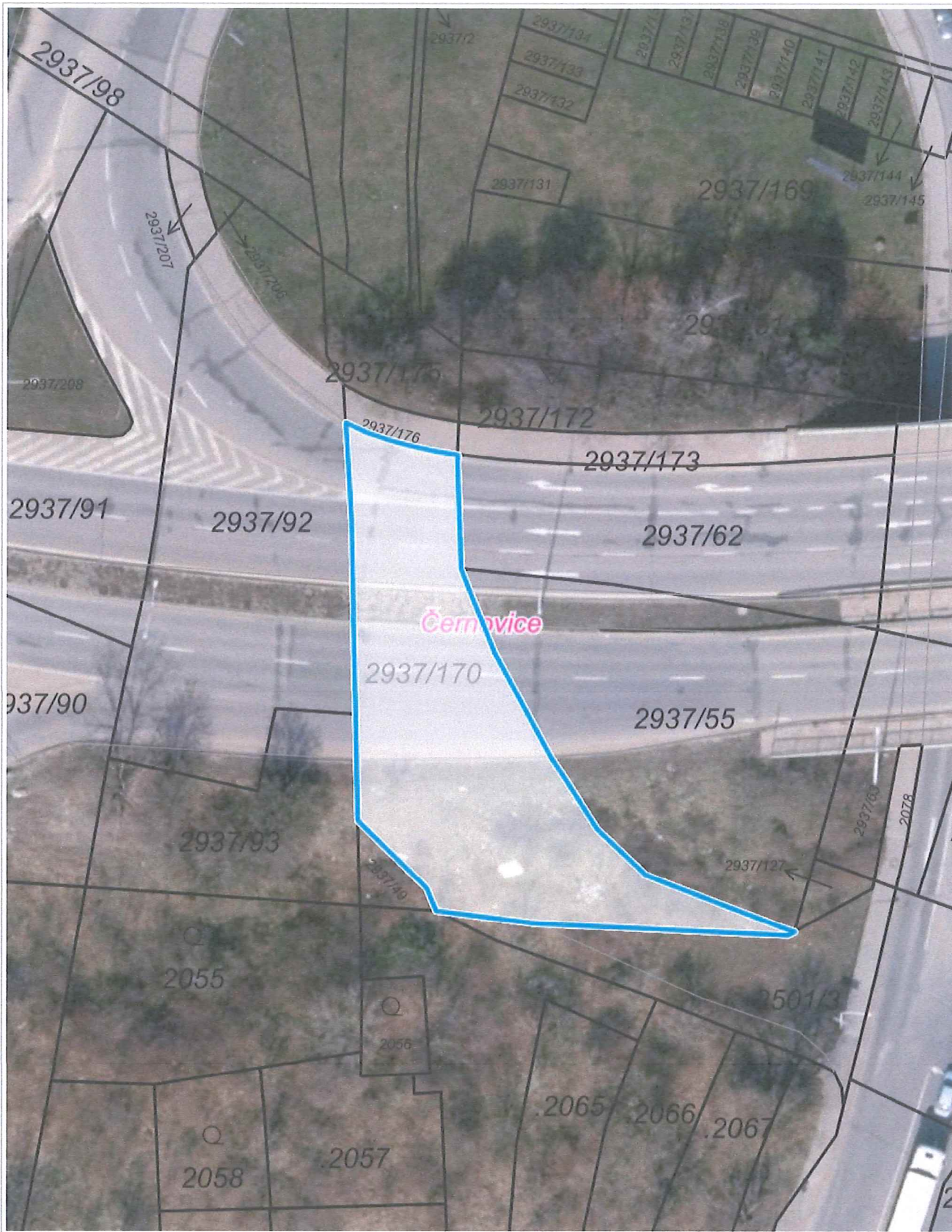
Jako správce komunikačních pozemků nemůže společnost BKOM a.s. nést odpovědnost za další subjekty města (především MČ, TSB a.s., DPMB, a.s.). Jako podpůrný prostředek na zajištění požadovaného můžeme nabídnout spolupráci prostřednictvím sdílení dat v programu SitInfo, který užívají jak spol. TSB, a.s. a DPMB, a.s., tak MČ s odbory MMB, o převedených pozemcích (samostatná vrstva – ochranné lhůty). Zřízení přístupu přes webové rozhraní předpokládá jednorázové náklady ve výši cca 10 tisíc Kč. Již dopisem zn. 3100-Vi-2685/11 ze dne 1. 12. 2011 jsme žádali, aby v této věci bylo svoláno jednání se všemi zainteresovanými subjekty.

Smlouva o bezúplatném převodu vlastnického práva s omezujícími podmínkami č. BP-19/054 je přiložena formou informačního dokumentu.





Ortofoto pozemek p.č. 2937/170 v k.ú. Černovice



1 : 472

© TopGis, s.r.o., datum snímkování: 19. 3. 2020, RÚIAN: © ČÚZK, Katastr: © ČÚZK



17438/B/2019-HMU1
Čj.: UZSVM/B/12123/2019-HMU1

Česká republika – Úřad pro zastupování státu ve věcech majetkových,
se sídlem Rašínovo nábřeží 390/42, Nové Město, 128 00 Praha 2,
za kterou právně jedná Mgr. David Žák, ředitel odboru Hospodaření s majetkem státu
na základě Příkazu generálního ředitele č. 6/2019 v platném znění
Územní pracoviště Brno,
odbor Hospodaření s majetkem státu, Příkop 11, 602 00 Brno
IČO: 69797111
(dále jen „převodce“)

a

Statutární město Brno
se sídlem Dominikánské náměstí 196/1, 602 00 Brno
k podpisu smlouvy oprávněna [redacted] vedoucí Majetkového odboru
Magistrátu města Brna, na základě pověření ze dne 16. 4. 2018, č. j. MMB/163407/2018
IČO: 44992785, DIČ: CZ44992785
bankovní spojení: účet číslo 111246222/0800
(dále jen „nabyvatel“)

uzavírají podle § 22 zákona č. 219/2000 Sb., o majetku České republiky a jejím vystupování
v právních vztazích, v platném znění (dále jen „zákon č. 219/2000 Sb.“) a § 1746 a § 2055 a násl.
zákona č. 89/2012 Sb., občanský zákoník, v platném znění (dále jen „zákon č. 89/2012 Sb.“), tuto

SMLOUVU O BEZÚPLATNÉM PŘEVODU VLASTNICKÉHO PRÁVA K NEMOVITÉ VĚCI S OMEZUJÍCÍMI PODMÍNKAMI

č. BP - 19/054

Čl. I.

1. Česká republika je vlastníkem níže uvedené nemovité věci:

Pozemek:

- parcela číslo: **2937/170**, druh pozemku: ostatní plocha, způsob využití: jiná plocha,

zapsaný na listu vlastnictví č. 60000, pro kat. území **Černovice**, obec Brno, v katastru
nemovitostí vedeném Katastrálním úřadem pro Jihomoravský kraj, Katastrálním pracovištěm
Brno - město.

2. Úřad pro zastupování státu ve věcech majetkových je na základě ust. § 29 zákona
č. 201/2002 Sb., o Úřadu pro zastupování státu ve věcech majetkových, ve znění pozdějších
předpisů, příslušný hospodařit s nemovitými věcmi dle odst. 1., a to ve smyslu § 9 zákona
č. 219/2000 Sb.

Čl. II.

1. Převodce touto smlouvou bezúplatně převádí nabyvateli vlastnické právo k pozemku parcela
číslo: **2937/177** o výměře 310 m², který byl geometrickým plánem č. 1514-29/2012 ze dne
10. 10. 2012 vypracovaným Brněnskými komunikacemi, a.s., oddělen z pozemku uvedeného
v Čl. I. odst. 1. (dále jen „převáděný majetek“). S rozdělením vyslovil souhlas místně příslušný
stavební úřad Městské části Brno - Černovice, odbor výstavby a územního plánování dne

16. 7. 2015, pod č. j. MCBCER/02380/15/SU/Cou. Shora uvedený geometrický plán je nedílnou součástí této smlouvy. Nabyvatel převáděný majetek do svého výlučného vlastnictví přijímá.

2. Vlastnické právo k převáděnému majetku se bezúplatně převádí z důvodu veřejného zájmu, v souladu s ustanovením § 22 odst. 3 zákona č. 219/2000 Sb. Na převáděném majetku se nachází těleso silnice č. II/374 ul. Černovická, které je součástí silnice č. II/374 a silniční vegetace.
3. Nabyvatel prohlašuje, že se seznámil s faktickým stavem převáděného majetku.

Čl. III.

1. Převodce i nabyvatel shodně prohlašují, že jim nejsou známy žádné skutečnosti, které by uzavření této smlouvy bránily.
2. Nabyvatel bere na vědomí, že se na části převáděného majetku nachází těleso silnice č. II/374 ul. Černovická ve vlastnictví Jihomoravského kraje, které není předmětem převodu.
3. Nabyvatel bere na vědomí, že převáděný majetek může být dotčen, se všemi souvisejícími dopady, vedením inženýrských sítí, kdy v případě pochybností ohledně uložení inženýrských sítí poskytnou nabyvateli bližší informace jednotliví (v úvahu přicházející) správci inženýrských sítí.
4. Převodce prohlašuje, že mu není známo, že by na převáděném majetku vážla nějaká další omezení, závazky či právní vady.

Čl. IV.

1. Nabyvatel se zavazuje o převáděný majetek řádně pečovat a užívat jej pouze k účelům uvedeným v Čl. II. odst. 2. této smlouvy. V případě převodu převáděného majetku z důvodu veřejného zájmu nelze převáděný majetek využívat ke komerčním či jiným výdělečným účelům, nelze jej pronajímat ani přenechat do pachtu, ani takové nakládání strpět. Toto omezení se sjednává na dobu 10 let od právních účinků vkladu vlastnického práva dle této smlouvy do katastru nemovitostí.
2. Nebude-li nabyvatel převáděný majetek využívat ve veřejném zájmu v souladu s ustanovením Čl. II. odst. 2. této smlouvy, anebo bude-li převáděný majetek využíván ke komerčním či jiným výdělečným účelům, anebo bude-li převáděný majetek pronajímán či přenechán do pachtu, nebo bude takové nakládání trpěno, zaplatí nabyvatel převodci smluvní pokutu ve výši 10 % ceny zjištěné, kterou převáděný majetek měl ke dni právních účinků zápisu vlastnického práva do katastru nemovitostí dle tehdy platného cenového předpisu a převodci rovněž vznikne právo na odstoupení od této smlouvy. Smluvní pokutu lze uložit i opakovaně a to za každé porušení jakékoli smluvní povinnosti uvedené v odst. 1. V případě opakovaně uložené smluvní pokuty musí převodce nabyvateli vždy písemně oznámit, že bylo zjištěno porušení smluvní povinnosti a termín, do kdy má být toto porušení smluvní povinnosti odstraněno. V případě, že nebude v tomto termínu porušení smluvní povinnosti nabyvatelem odstraněno, bude smluvní pokuta uložena opakovaně.
3. Nabyvatel se zavazuje, že po dobu uvedenou v Čl. IV. odst. 1. této smlouvy, tj. po dobu 10 let od právních účinků vkladu vlastnického práva dle této smlouvy do katastru nemovitostí nepřevéde (ani z části), jinak nezčízí ani nezatíží ve prospěch třetí osoby převáděný majetek. V případě porušení tohoto závazku se nabyvatel zavazuje zaplatit převodci smluvní pokutu ve výši ceny tohoto převáděného majetku obvyklé v daném místě a čase v době porušení závazku, nejméně však ve výši ceny zjištěné dle cenového předpisu platného ke dni nabytí převáděného majetku nabyvatelem. Úhradou této smluvní pokuty závazek nepřevést, jinak nezčízit ani nezatížit převáděný majetek zaniká.
4. Nabyvatel je však oprávněn převáděný majetek v nezbytném rozsahu smluvně zatížit věcným břemenem pro účely zřízení, provozu a údržby sítě technického vybavení a veřejně prospěšné stavby, popřípadě k zajištění nezbytného přístupu vlastníka k jeho stavbě.

5. Úhradu smluvních pokut dle odst. 2. a 3. tohoto článku provede nabyvatel ve lhůtě 15 dnů ode dne, kdy bude k zaplacení smluvní pokuty převodcem písemně vyzván (tj. ode dne, kdy mu výzva k úhradě bude doručena).
6. Bude-li zjištěn smluvní pokuty dle odst. 2. nebo dle odst. 3. tohoto článku spojeno s náklady na vypracování znaleckého posudku, případně s jinými účelně vynaloženými náklady, zavazuje se nabyvatel uhradit i tyto náklady, a to ve lhůtě 15 dnů poté, kdy bude k jejich zaplacení převodcem písemně vyzván.
7. Převodce je oprávněn kdykoliv během lhůty, stanovené v Čl. IV., odst. 1. kontrolovat, zda jsou všechny omezující podmínky ze strany nabyvatele dodržovány a nabyvatel je povinen k tomu převodci poskytnout odpovídající součinnost.
8. Nabyvatel je povinen vždy do 31. 1. následujícího roku předat převodci pravdivou a úplnou písemnou zprávu o plnění podmínek souvisejících s převodem z důvodu veřejného zájmu (viz. Čl. II. odst. 2.) za rok předcházející, tj. zprávu o zachování a rozvoji aktivit, které jsou ve veřejném zájmu a k jehož zachování se nabyvatel v této smlouvě zavázal, apod. Za porušení tohoto závazku uhradí nabyvatel převodci smluvní pokutu ve výši 2.000,- Kč, a to ve lhůtě 15 dnů poté, kdy bude k jejímu zaplacení převodcem písemně vyzván.

Čl. V.

Bezúplatný převod převáděného majetku s omezujícími podmínkami dle Čl. IV. této smlouvy byl schválen Zastupitelstvem města Brna usnesením číslo ze dne

Čl. VI.

1. Vlastnické právo k převáděnému majetku nabývá nabyvatel dnem zápisu do katastru nemovitostí. Tímto dnem na nabyvatele přecházejí veškerá práva a povinnosti spojená s vlastnictvím a užíváním převáděného majetku.
2. Smluvní strany se dohodly, že návrh na zápis vkladu vlastnického práva do katastru nemovitostí podává převodce.
3. Pokud by příslušným Katastrálním úřadem byl návrh na zápis vkladu vlastnického práva k převáděnému majetku dle této smlouvy pro nabyvatele pravomocně zamítnut, účastníci této smlouvy se zavazují k součinnosti směřující k naplnění vůle obou smluvních stran.

Čl. VII.

1. Smlouva je platně uzavřena okamžikem schválení příslušným ministerstvem podle ustanovení § 22 zákona č. 219/2000 Sb.
2. Smlouva nabývá účinnosti dnem uveřejnění v registru smluv v souladu se zákonem č. 340/2015 Sb., o zvláštních podmínkách účinnosti některých smluv, uveřejňování těchto smluv a o registru smluv (zákon o registru smluv), ve znění pozdějších předpisů.
3. Převodce zašle tuto smlouvu správci registru smluv k uveřejnění bez zbytečného odkladu, nejpozději však do 30 dnů od platného uzavření smlouvy. Převodce předá nabyvateli doklad o uveřejnění smlouvy v registru smluv podle § 5 odst. 4 zákona č. 340/2015 Sb., o registru smluv, ve znění pozdějších předpisů, jako potvrzení skutečnosti, že smlouva nabyla účinnosti.
4. Pro účely uveřejnění v registru smluv smluvní strany navzájem prohlašují, že smlouva neobsahuje žádné obchodní tajemství.
5. Smluvní strany berou na vědomí, že jsou svými projevy vázány od okamžiku podpisu této smlouvy.
6. Smluvní strany se dohodly, že není-li v této smlouvě stanoveno jinak, řídí se práva a povinnosti smluvních stran zákonem č. 89/2012 Sb. a zákonem č. 219/2000 Sb.


7. Smluvní strany se dohodly, že jakékoli změny a doplňky této smlouvy jsou možné pouze písemnou formou, v podobě oboustranně uzavřených, vzestupně číslovaných dodatků smlouvy.
8. Poplatkové a daňové povinnosti spojené s touto smlouvou se řídí příslušnými právními předpisy.
9. Tato smlouva je vyhotovena v pěti stejnopisech. Převodce obdrží dvě vyhotovení, jedno vyhotovení obdrží nabyvatel, jedno vyhotovení bude určeno pro příslušné ministerstvo a jedno vyhotovení bude použito k zápisu vlastnického práva vkladem do katastru nemovitostí.
10. Nedílnou součástí této smlouvy je doložka dle zákona č. 128/2000 Sb., o obcích (obecní zřízení), ve znění pozdějších předpisů.
11. Smluvní strany prohlašují, že tuto smlouvu uzavřely svobodně a vážně, nikoliv z přinucení nebo omylu. Na důkaz toho připojují své vlastnoruční podpisy.

V Brně dne

V Brně dne

**Česká republika - Úřad pro zastupování
státu ve věcech majetkových**

.....
Mgr. David Žák
ředitel odboru
Hospodaření s majetkem státu

.....

vedoucí Majetkového odboru
Magistrátu města Brna

Přílohy:

Doložka dle zákona č. 128/2000 Sb., o obcích (obecní zřízení), ve znění pozdějších předpisů.
Geometrický plán č. 1514-29/2012 ze dne 10. 10. 2012

DOLOŽKA

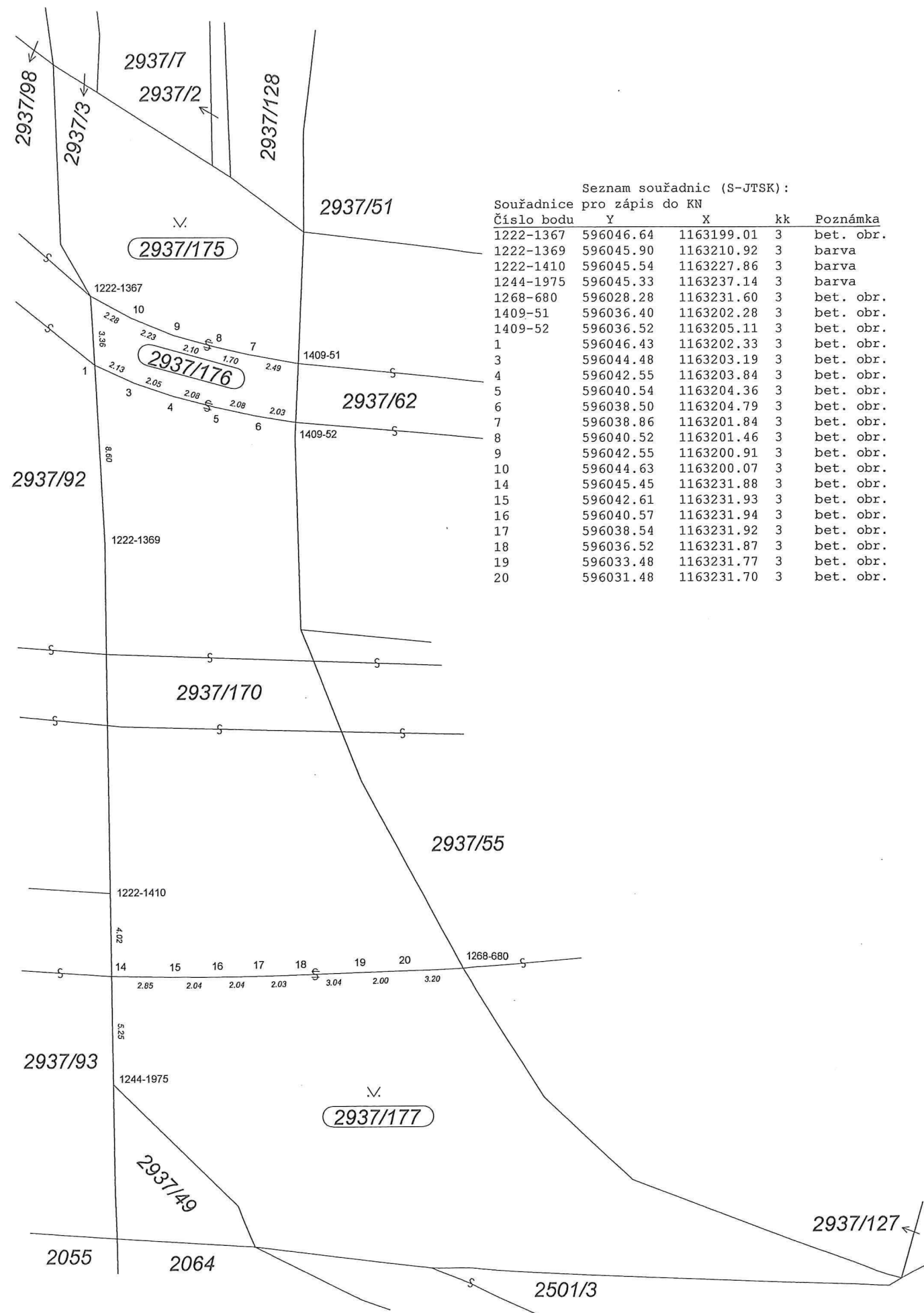
ve smyslu ustanovení § 41 zákona č. 128/2000 Sb., o obcích
(obecní zřízení), ve znění pozdějších předpisů

Statutární město Brno prohlašuje, že veškeré podmínky podmiňující platnost právního jednání města byly splněny v souladu s ust. § 41 zákona č. 128/2000 Sb., o obcích (obecní zřízení), ve znění pozdějších předpisů.

Bezúplatné nabytí nemovité věci, a to pozemku parc. č. 2937/177, hodnota v účetní evidenci 148.800,00 Kč, v k. ú. Černovice, obec Brno, který byl geometrickým plánem č. 1514-29/2012 ze dne 10. 10. 2012 vypracovaným Brněnskými komunikacemi, a.s., oddělen z pozemku uvedeného v Čl. I. odst. 1. této smlouvy, z vlastnictví České republiky do vlastnictví statutárního města Brna, včetně souhlasu města s omezujícími podmínkami uvedenými v Čl. IV. této smlouvy, bylo schváleno na zasedání Zastupitelstva města Brna č., konaném dne, bod

V Brně dne

.....
vedoucí Majetkového odboru
Magistrátu města Brna



Seznam souřadnic (S-JTSK):
Souřadnice pro zápis do KN

Číslo bodu	Y	X	kk	Poznámka
1222-1367	596046.64	1163199.01	3	bet. obr.
1222-1369	596045.90	1163210.92	3	barva
1222-1410	596045.54	1163227.86	3	barva
1244-1975	596045.33	1163237.14	3	barva
1268-680	596028.28	1163231.60	3	bet. obr.
1409-51	596036.40	1163202.28	3	bet. obr.
1409-52	596036.52	1163205.11	3	bet. obr.
1	596046.43	1163202.33	3	bet. obr.
3	596044.48	1163203.19	3	bet. obr.
4	596042.55	1163203.84	3	bet. obr.
5	596040.54	1163204.36	3	bet. obr.
6	596038.50	1163204.79	3	bet. obr.
7	596038.86	1163201.84	3	bet. obr.
8	596040.52	1163201.46	3	bet. obr.
9	596042.55	1163200.91	3	bet. obr.
10	596044.63	1163200.07	3	bet. obr.
14	596045.45	1163231.88	3	bet. obr.
15	596042.61	1163231.93	3	bet. obr.
16	596040.57	1163231.94	3	bet. obr.
17	596038.54	1163231.92	3	bet. obr.
18	596036.52	1163231.87	3	bet. obr.
19	596033.48	1163231.77	3	bet. obr.
20	596031.48	1163231.70	3	bet. obr.

VÝKAZ DOSAVADNÍHO A NOVÉHO STAVU ÚDAJŮ KATASTRU NEMOVITOSTÍ															
Dosavadní stav				Nový stav											
Označení pozemku parc. číslem	Výměra parcely		Druh pozemku	Označení pozemku parc. číslem	Výměra parcely		Druh pozemku	Typ stavby	Způsob využití	Způsob využití	Způsob využití	Porovnání se stavem evidence právních vztahů			
	ha	m ²	Způsob využití		ha	m ²	Způsob využití	Způsob využití				Díl přechází z pozemku označeného v katastru nemovitostí	Číslo listu vlastnictví	Výměra dílu	Označení dílu
2937/170	7	65	ostat. pl. jiná plocha	2937/170	3	26	ostat. pl. sílnice		2			2937/170	60000	3	26
				2937/175		99	ostat. pl. zeleň		0			2937/170	60000		99
				2937/176		30	ostat. pl. komunikace		2			2937/170	60000		30
				2937/177		10	ostat. pl. zeleň		2			2937/170	60000		10
	7	65			7	65									

KOPIE
Ověřuje se, že tato kopie souhlasí s geometrickým plánem
Datum ověření kopie: - 6 - 11 - 2018
Číslo ev. kopie: 55/2018

Dělit nebo scelovat pozemky lze jen na základě územního rozhodnutí, pokud podmínky pro ně nejsou stanoveny jiným rozhodnutím nebo opatřením.

GEOMETRICKÝ PLÁN pro rozdělení pozemku Vyhotovit: Brněnské komunikace, a.s. Renneská třída 787/1a, 639 00 Brno, Štýřice Číslo plánu: 1514-29/2012 Okres: Brno-město Obec: Brno Kat. území: Černovice Mapový list: DKM Kód způsobu určení výměr je určen podle § 77 odst. 2 vyhlášky č. 26/2007 Sb. v platném znění. Dosavadním vlastníkům pozemků byla poskytnuta možnost seznámit se v terénu s průběhem navrhovaných nových hranic, které byly označeny předepsaným způsobem:	Náležitostmi a přesností odpovídá právním předpisům. 	Katastrální úřad, katastrální pracoviště souhlasí s očíslováním parcel.
	Geometrický plán ověřil úředně oprávněný zeměměřičský inženýr odpovídá za odbornou úroveň geometrického plánu, za dosažení předepsané přesnosti a za správnost a úplnost náležitostí podle právních předpisů. Dne 10. října 2012 Číslo 63/2012	Souhlas katastrálního úřadu, kat. pracoviště potvrdit: