

Z8/21. zasedání Zastupitelstva města Brna
konané dne 10.11.2020

104. Návrh prodeje části pozemku p. č. 41/1 k. ú. Maloměřice

Anotace

Orgánům města Brna je předkládán k projednání návrh prodeje části pozemku p. č. 41/1, oddělené GP č. 2070-287/2020 a v něm označené jako pozemek p. č. 41/34 - ostatní plocha o výměře 46 m² k. ú. Maloměřice.

Návrh usnesení

Zastupitelstvo města Brna

- 1. schvaluje** prodej části pozemku p. č. 41/1, oddělené GP č. 2070-287/2020 a v něm označené jako p. č. 41/34 - ostatní plocha o výměře 46 m² k. ú. Maloměřice [REDACTED] [REDACTED] za dohodnutou kupní cenu ve výši 106 828,- Kč a za podmínek uvedených v kupní smlouvě, která tvoří přílohu č. těchto usnesení.

Stanoviska

RMB na schůzi č. R8/108. konané dne 14. října 2020 projednala pod bodem 30. Záměr a návrh prodeje části pozemku p. č. 41/1 k. ú. Maloměřice. Schváleno jednomyslně 11 členy.

Podpis zpracovatele pro archivaci

Zpracovatel

Elektronicky podepsáno

[REDACTED]

vedoucí odboru - Majetkový odbor

3.11.2020 v 12:19

Garance správnosti, zákonnosti materiálu

Spolupodepisovatel

Elektronicky podepsáno

[REDACTED]

vedoucí úseku - Úsek 2. náměstka primátorky

19.10.2020 v 14:43

Důvodová zpráva:

Úvod

Orgánům města Brna je předkládán k projednání návrh prodeje části pozemku p. č. 41/1, oddělené GP č. 2070-287/2020 a v něm označené jako pozemek p. č. 41/34 – ostatní plocha o výměře 46 m² k. ú. Maloměřice.

Popis pozemku

██████████ je vlastníkem pozemku ██████████ k. ú. Maloměřice, ██████████ Poptávanou část pozemku p. č. 41/1 k. ú. Maloměřice má žadatelka spolu se svým manželem v úmyslu užívat jako předzahrádku k výše uvedenému rodinnému domu. Pozemek p. č. 41/1 k. ú. Maloměřice je zatížen věcným břemenem vstupu za účelem provozu, údržby a oprav kabelového vedení NN v rozsahu vymezeném v GP č. 1074-18/2006 ve prospěch E.ON Distribuce, a.s., věcným břemenem umístění vodovodní přípojky, vstupu za účelem údržby a oprav v rozsahu dle GP č. 1126-28/2007 ve prospěch stavby č.p. 1017 Maloměřice, věcným břemenem umístění a provozování elektrorozvodného zařízení kabelového vedení NN v rozsahu dle GP 1571-11/2014 ve prospěch E.ON Distribuce, a.s., věcným břemenem umístění a provozování elektrorozvodného zařízení trafostanice jako součásti inženýrské sítě v rozsahu dle GP 1691-5474/2015 ve prospěch E.ON Distribuce, a.s., věcným břemenem umístění a provozování elektrorozvodného zařízení kabelového vedení VN v rozsahu dle GP 1911-1965/2018 ve prospěch E.ON Distribuce a.s., věcným břemenem umístění a provozování elektrorozvodného zařízení kabelového vedení NN v rozsahu GP 2026-182/2019 pro E.ON distribuce, a.s. Poptávaná část pozemku p. č. 41/1 k. ú. Maloměřice není dotčena těmito věcnými právy.

Vlastnictví:

Statutární město Brno je vlastníkem pozemku p. č. 41/1 – ostatní plocha o výměře 5153 m² k. ú. Maloměřice na základě smlouvy o bezúplatném převodu (z. č. 92/1991 Sb.) ze dne 21. 12. 2001. Právní účinky vkladu práva ke dni 3. 10. 2002.

Správa:

Správu části pozemku zajišťují Brněnské komunikace a.s.

Cenový návrh:

Cena byla stanovena v souladu se zákonem č. 128/ 2000 Sb., zákon o obcích, jako cena obvyklá, jejíž hodnota byla určena porovnáním v souladu s ustanovením § 2, odst. 1 zákona č. 151/1997 Sb., zákona o oceňování majetku, a činí:

Cena obvyklá

Jednotková kupní cena	2 100,-- Kč/m ²
Kupní cena při výměře 46 m ² x 2 100,--	96 600,-- Kč
<i>Cena obvyklá je cenou konečnou.</i>	

V případě prodeje bude tato cena navýšena o správní poplatek za návrh na vklad ve výši Kč 2 000,-- a náklady na pořízení geometrického plánu č. 2070-287/2020 ve výši 8 228,-- Kč, **celková cena pak bude činit 106 828,--.**

Prodej uvedené části pozemku je osvobozen od DPH dle ust. § 56 z. č. 235/2004 Sb. o dani z přidané hodnoty v platném znění.

Průběh projednávání:

Komise majetková RMBR8/KM/36 na zasedání konaném dne 25. 6. 2020 projednala pod bodem 36/31 Záměr prodeje části pozemku p. č. 41/1 k. ú. Maloměřice

Komise majetková Rady města Brna doporučuje

1. Radě města Brna

souhlasit se záměrem prodeje části pozemku p. č. 41/1 – ostatní plocha o výměře 46 m² (celková výměra 5163 m²) k. ú. Maloměřice.

Hlasování: 7 - pro, 0 - proti, 0 - se zdržel /11 členů

Usnesení bylo přijato.

Bc. Doležal	Ing. Vašina	Ing. Pokorný	Ing. Trllo	p. Šafařík	Mgr. Haluza	Mgr. Nevřklá	Ing. Boleslav	Mgr. Leder	p. Janíček	Ing. Havelka
omluven	omluven	omluven	omluven	pro	pro	pro	pro	pro	pro	pro

Schůze Rady města Brna č. R8/095. konaná dne 15. 7. 2020 projednala pod bodem 48. Záměr prodeje části pozemku p. č. 41/1 k. ú. Maloměřice

Rada města Brna

1. bere na vědomí

žádost [REDAKCE] o prodej části pozemku p. č. 41/1 – ostatní plocha o výměře 46 m² (celková výměra 5163 m²) k. ú. Maloměřice.

2. souhlasí

se záměrem prodeje části pozemku p. č. 41/1 – ostatní plocha o výměře 46 m² (celková výměra 5163 m²) k. ú. Maloměřice.

Schváleno jednomyslně 8 členy.

JUDr. Vaňková.	Mgr. Hladík	Bc. Kolačný	JUDr. Oliva	JUDr. Kerndl	Ing. Kratochvíl	Ing. Grund	RNDr. Chvátal	Mgr. Suchý	Róbert Čůma	Ing. Fišer
pro	-----	-----	pro	nepř.	pro	pro	pro	pro	pro	pro

Záměr byl zveřejněn zákonem stanoveným způsobem od 17. 7. 2020 do 3. 8. 2020.

Komise majetková RMB R8/KM/43 na zasedání konaném dne 1. 10. 2020 projednala pod bodem 43/22 Záměr a návrh prodeje části pozemku p. č. 41/1 k. ú. Maloměřice Návrh zřízení služebnosti inženýrské sítě

Komise majetková Rady města Brna doporučuje

1. Radě města Brna

souhlasit se záměrem prodeje části pozemku p. č. 41/1, oddělené GP č. 2070-287/2020 a v něm označené jako pozemek p. č. 41/34 – ostatní plocha o výměře 46 m² k. ú. Maloměřice.

2. Radě a Zastupitelstvu města Brna schválit

- **prodej části** pozemku p. č. 41/1, oddělené GP č. 2070-287/2020 a v něm označené jako pozemek p. č. 41/34 – ostatní plocha o výměře 46 m² k. ú. Maloměřice [redacted] za dohodnutou kupní cenu ve výši 106 828,- Kč (navrhovaná jednotková cena 2 100,- Kč/m²).

- **zřízení služebnosti inženýrské sítě** ve prospěch společnosti Brněnské vodárny a kanalizace, a.s. a statutárního města Brna, a to na dobu neurčitou a bezúplatně, k tíži pozemku p. č. 41/34 k. ú. Maloměřice, spočívající v povinnosti povinného trpět umístění a vedení vodovodní přípojky inventární číslo 06004/461, respektovat na pozemku p. č. 41/34 k. ú. Maloměřice ochranné území vodovodní přípojky inventární číslo 0600/461, umožnit vstup a vjezd na pozemek p. č. 41/34 k. ú. Maloměřice, to vše za podmínek kupní smlouvy a smlouvy o zřízení služebnosti.

Hlasování: 7 - pro, 0 - proti, 0 - se zdržel /11 členů
Usnesení bylo přijato.

Bc. Doležal	Ing. Vašina	Ing. Pokorný	Ing. Trllo	p. Šafařík	Mgr. Haluza	Mgr. Nevrkla	Ing. Boleslav	Mgr. Leder	p. Janíček	Ing. Havelka
pro	pro	pro	omluven	omluven	pro	omluven	pro	omluven	pro	pro

RMB na schůzi č. R8/108. konané dne 14. října 2020 projednala pod bodem 30. Záměr a návrh prodeje části pozemku p. č. 41/1 k. ú. Maloměřice

Bylo hlasováno bez rozpravy.

Rada města Brna

1. bere na vědomí

žádost [redacted] o prodej části pozemku p. č. 41/1, oddělené GP č. 2070-287/2020 a v něm označené jako p. č. 41/34 – ostatní plocha o výměře 46 m² k. ú. Maloměřice.

2. souhlasí

se záměrem prodeje části pozemku p. č. 41/1, oddělené GP č. 2070-287/2020 a v něm označené jako p. č. 41/34 – ostatní plocha o výměře 46 m² k. ú. Maloměřice.

3. doporučuje

Zastupitelstvu města Brna schválit prodej části pozemku p. č. 41/1, oddělené GP č. 2070-287/2020 a v něm označené jako p. č. 41/34 – ostatní plocha o výměře 46 m² k. ú. Maloměřice [redacted] za dohodnutou kupní cenu ve výši 106 828,- Kč a za podmínek uvedených v kupní smlouvě.

Schváleno jednomyslně 11 členy.

JUDr. Vaňková	Mgr. Hladík	Bc. Kolářný	JUDr. Oliva	JUDr. Kerndl	Róbert Čuma	Ing. Fišer	Ing. Grund	RNDr. Chvátal	Ing. Kratochvíl	Mgr. Suchý
pro	pro	pro	pro	pro	pro	pro	pro	pro	pro	pro

Záměr byl zveřejněn zákonem stanoveným způsobem 15. 10. 2020.

Závěr:

Je navrhováno souhlasit s návrhem prodeje části pozemku p. č. 41/1, oddělené GP č. 2070-287/2020 a v něm označené jako pozemek p. č. 41/34 – ostatní plocha o výměře 46 m² k. ú. Maloměřice.

S ohledem na nové stanovisko společnosti Brněnské vodárny a kanalizace, a.s. se nezřizuje služebnost inženýrské sítě k poptávané části pozemku p. č. 41/1 k. ú. Maloměřice.

Stanoviska dotčených orgánů:

ÓUPR MMB: dle Územního plánu města Brna je požadovaná část pozemku p. č. 41/1 k. ú. Maloměřice součástí stabilizované plochy bydlení všeobecného BO. Plochy všeobecného bydlení BO slouží především bydlení (podíl hrubé podlažní plochy bydlení je větší než 60%, ve stabilizovaných plochách musí být zachován charakter stávajících staveb pro bydlení). Pokud objekty v této ploše tvoří blokovou strukturu, požaduje se využití vnitrobloku pouze pro každodenní rekreaci zde bydlících obyvatel, tímto požadavkem se nevylučuje možnost umístění podzemních garáží pod terénem vnitrobloku. Z hlediska územně plánovacího nemá odbor námítky k prodeji části pozemku p., č. 41/1 k. ú. Maloměřice.

RMČ Brno-Maloměřice a Obřany: na své 95. schůzi konané dne 8. 11. 2017 rozhodla, že souhlasí s prodejem části pozemku p. č. 41/1 k. ú. Maloměřice majiteli [REDAKCE]

OD MMB: Podle platného územního plánu se předmětná část pozemku nachází v ploše pro bydlení, přílehlá komunikace ul. Franzova je stabilizovaná, proto nemá OD MMB námítky k prodeji části pozemku p. č. 41/1 k. ú. Maloměřice.

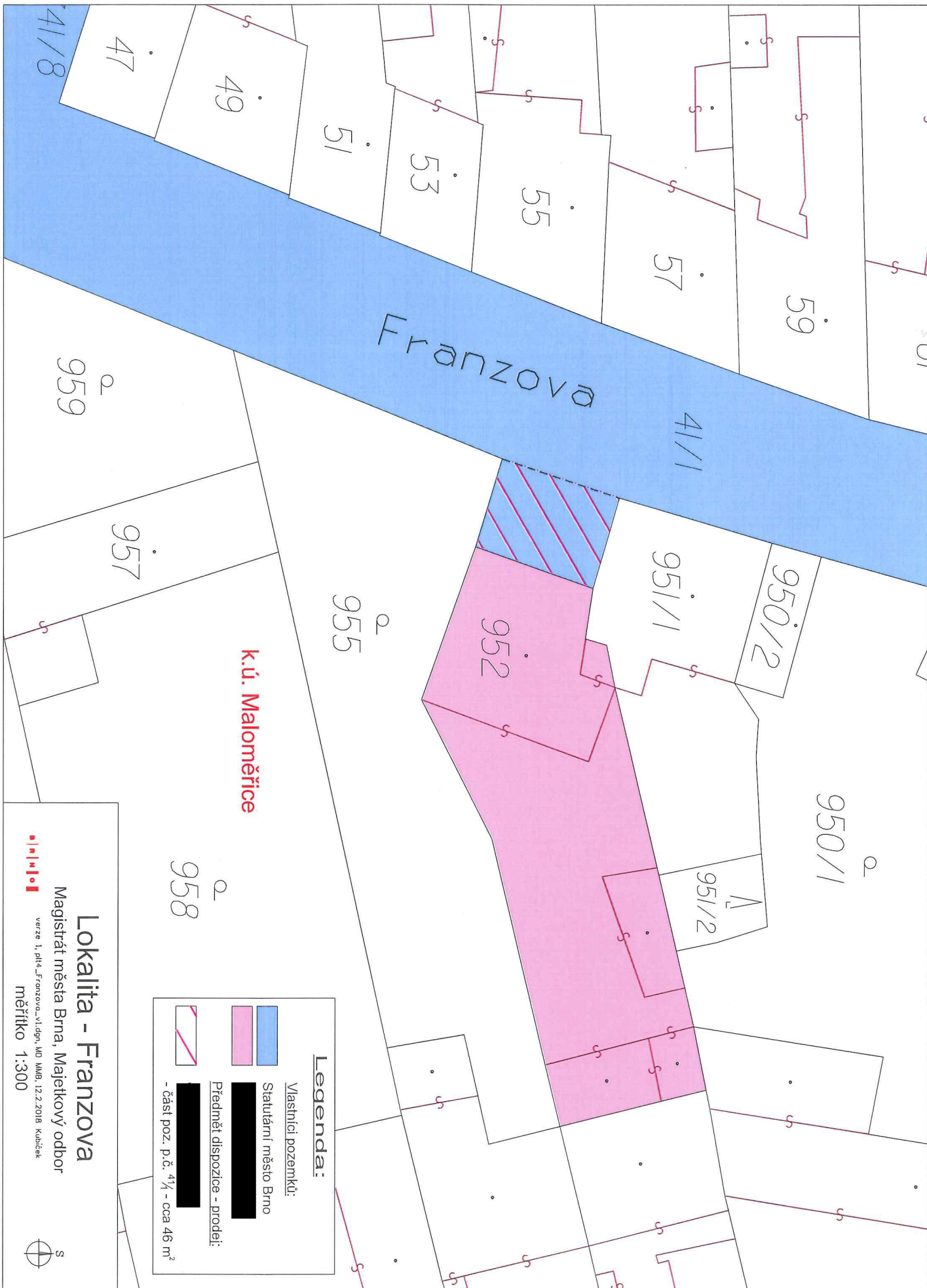
Brněnské komunikace a.s.: s prodejem části pozemku p. č. 41/1 k. ú. Maloměřice s využitím předzahrádky společnost souhlasí pouze za podmínky zachování uličního profilu – chodník. Nutné oddělit GP. Z dopravně-inženýrského hlediska nejsou k předmětnému prodeji části pozemku p. č. 41/1 k. ú. Maloměřice připomínky, v případě prodeje je doporučována změna užívání předmětné části pozemku v KN.

Technické sítě Brno, a.s.: část pozemku p. č. 41/1 k. ú. Maloměřice u domu Franzova 10, určená k prodeji, není dotčena stavbou veřejného osvětlení. S prodejem této části pozemku společnost souhlasí bez připomínek.

Brněnské vodárny a kanalizace a.s.: přehodnotili své původní stanovisko a s prodejem nově odděleného pozemku p. č. 41/34 k. ú. Maloměřice souhlasí bez připomínek, neboť nedojde k dotčení zařízení v provozování společnosti. Současně upozorňují, že se předmětný pozemek je dotčen

uložením vodovodní přípojky inventární číslo M-06004/461, jejíž bývalá veřejná část je v majetku statutárního města Brna a v nájmu společnosti.

E.ON Distribuce, a.s.: v zájmovém území se nachází podzemní vedení NN.



k.ú. Maloměřice

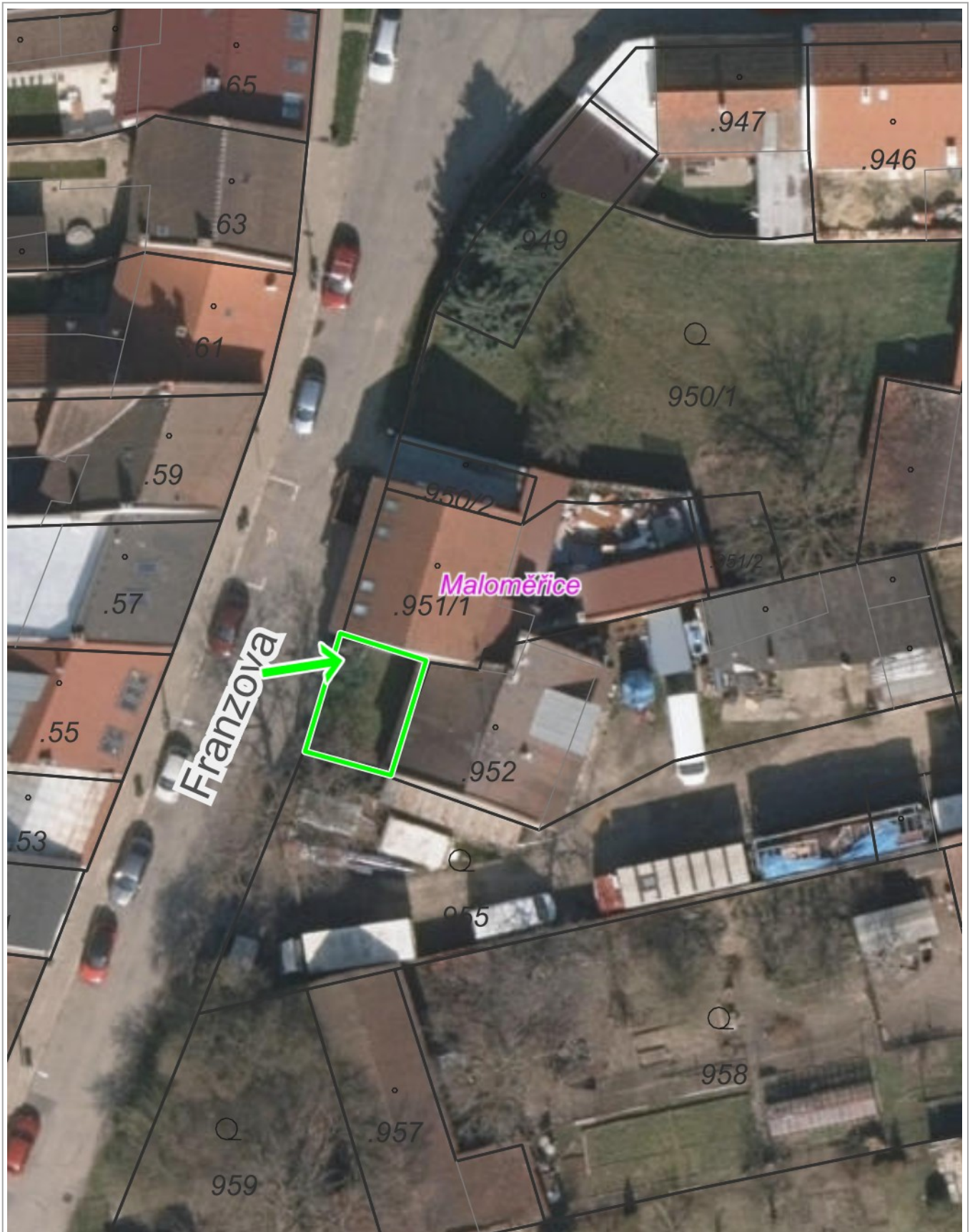
Legenda:

Vlastníci pozemků:

- Statutární město Brno
- Předmět dispozice - prodej:
- část poz. p.č. 41/1 - cca 46 m²
-

Lokalita - Franzova
 Magistrát města Brna, Majetkový odbor
 verze 1, platí - Franzova - v1dgn, MO MMB, 12.2.2018, kubitcek
 měřítko 1:300



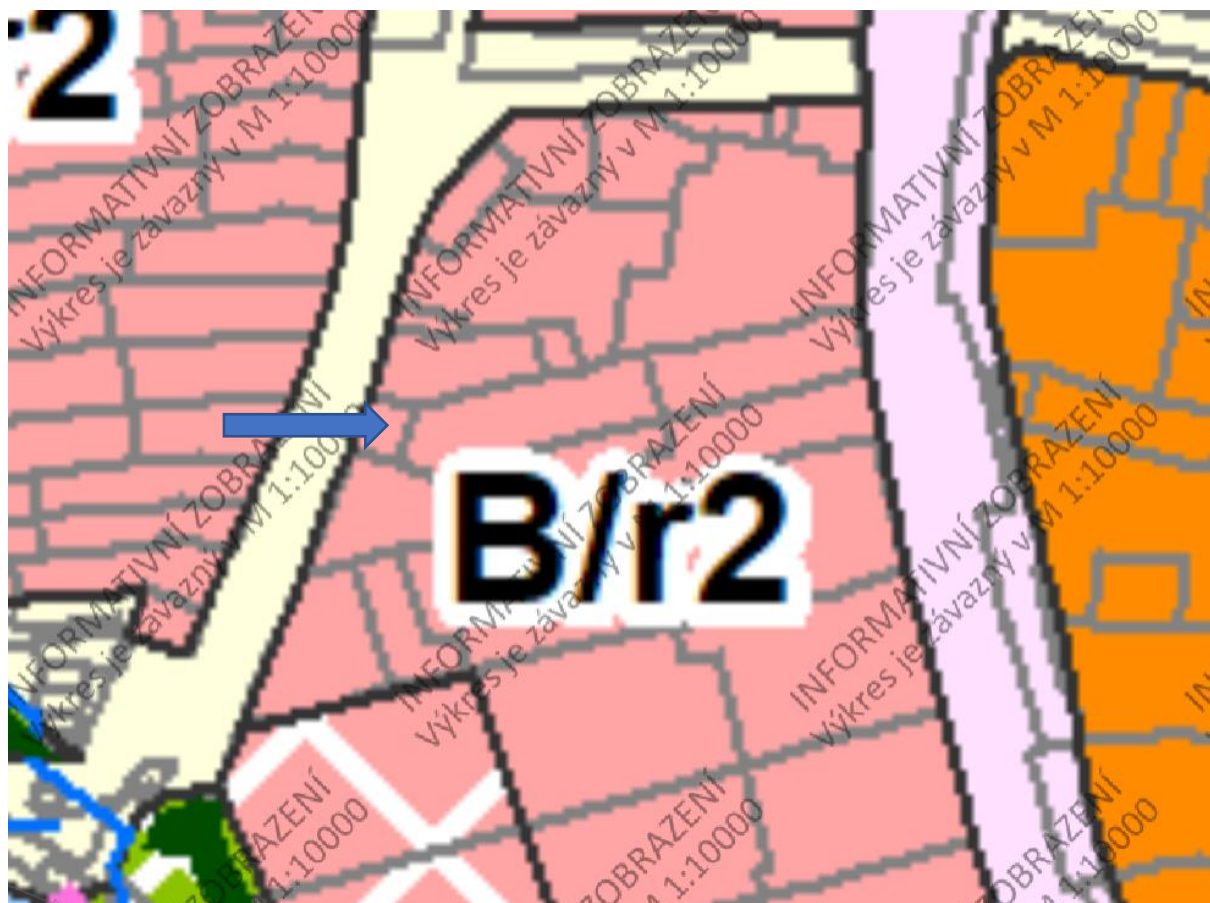


1 : 350

© TopGis, s.r.o., datum snímkování: 19. 3. 2020, RÚIAN: © ČÚZK, Katastr: © ČÚZK







Řešená část pozemku p.č. 41/1 v k.ú. Maloměřice je dle návrhu nového ÚP situovaná ve stabilizované ploše bydlení rezidenčního, nízkopodlažního

Statutární město Brno
se sídlem Dominikánské náměstí 196/1, 602 00 Brno
zastoupené primátorkou JUDr. Markétou Vaňkovou
k podpisu smlouvy oprávněna Mgr. Dagmar Baborovská, vedoucí Majetkového odboru Magistrátu
města Brna, na základě pověření ze dne 16. 4. 2018. č.j. MMB/163407/2018
IČO: 44 99 27 85
DIČ: CZ44992785
Bankovní spojení: Česká spořitelna, a.s.
Olbrachtova 1929/62, 140 000 Praha 4
IČ: 45244782
č. účtu: 111158222/0800
VS:

(dále jen prodávající)

a



k

a



(dále jen vedlejší účastník)

uzavřeli níže uvedeného dne, měsíce a roku tuto

Kupní smlouvu

I.

1.1. Proávající je na základě smlouvy o bezúplatném převodu (z. č. 92/1991 Sb.) ze dne 21. 12. 2001, právní účinky vkladu práva ke dni 3. 10. 2002 vlastníkem pozemku p. č. 41/1 – ostatní plocha o výměře 5153 m² k. ú. Maloměřice, jež je zapsán na LV 10001 u Katastrálního úřadu pro Jihomoravský kraj, katastrální pracoviště Brno-město pro obec Brno, k. ú. Maloměřice

1.2. Geometrickým plánem č. 2070-287/2020, zpracovaným PK Geo, s.r.o. se sídlem Jeřábkova 5, 602 00 Brno, byl z pozemku p. č. 41/1 – ostatní plocha o výměře 5153 m² oddělen pozemek p. č. 41/34 – ostatní plocha o výměře 46 m², pozemek p. č. 41/1 má nově výměru 5107 m², to vše k. ú. Maloměřice

II.

2.1. Proávající prodává pozemek p. č. 41/34 k. ú. Maloměřice a kupující jej kupuje do svého vlastnictví.
2.2. Proávající a kupující si dohodli za pozemek uvedený v bodu 2.1. této smlouvy kupní cenu ve výši 106 828,- Kč, slovy: stošesttisícosmsetdvacetosmkorunčeských. Tato cena je v souladu s ust. § 39, odst. 2 zákona č. 128/2000 Sb. o obcích v platném znění cenou v daném místě a čase obvyklou.

2.3. Prodávající si s kupující smluvil splatnost dohodnuté kupní ceny, jak je uvedena v bodu 2.2. této smlouvy, v délce 3 měsíců ode dne doručení této smlouvy k podpisu kupující.

2.4. Prodávající podpisem této smlouvy potvrzuje, že kupující zaplatila dohodnutou kupní cenu v plné výši na účet prodávajícího, uvedený v záhlaví této smlouvy, pod variabilním symbolem, jímž je číslo smlouvy.

2.5. Prodej pozemku uvedeného v bodu 2.1. této smlouvy je osvobozen od DPH dle ust. § 56 z. č. 235/2004 Sb. o dani z přidané hodnoty v platném znění.

III.

3.1. Kupující prohlašuje, že byla seznámena s právním i faktickým stavem převáděné nemovité věci a že s tímto stavem souhlasí a v tomto stavu převáděnou nemovitou věc kupuje do svého vlastnictví.

3.2. Smluvní strany se dohodly, že nebude provedeno protokolární předání převáděné nemovité věci, dohodly se, že za okamžik jejího předání a převzetí se považuje den podání návrhu na vklad vlastnického práva dle této smlouvy.

IV.

4.1. Prodávající prohlašuje, že na převáděné nemovité věci ke dni podpisu této smlouvy neváznou žádné dluhy, zástavní práva či jiná věcná práva ani jiné závazky či jiné právní povinnosti, které nejsou zapsány v katastru nemovitostí.

4.2. Kupující bere na vědomí, že převáděná nemovitá věc je dotčena vodovodní přípojkou inventární číslo M-06004/461, jež je ve vlastnictví prodávajícího a v nájmu společnosti Brněnské vodárny a kanalizace, a.s.

V.

5.1. Kupující nabude vlastnické právo k převáděné nemovité věci vkladem vlastnického práva do katastru nemovitostí. Právní účinky vkladu nastávají k okamžiku, kdy návrh na vklad vlastnického práva je doručen příslušnému katastrálnímu úřadu. Smluvní strany berou na vědomí, že svými projevy vůle vyjádřenými v této kupní smlouvě jsou vázány již od okamžiku jejího podpisu.

5.2. Návrh na vklad vlastnického práva dle této smlouvy se zavazuje příslušnému katastrálnímu úřadu doručit prodávající a současně zaplatit příslušný správní poplatek, jež s podáním tohoto návrhu souvisí.

5.3. Kupující byla seznámena s povinností prodávajícího při nakládání s veřejnými prostředky dodržovat zákon č. 106/1999 Sb. o svobodném přístupu k informacím v platném znění.

5.4. Smluvní strany prohlašují, že tato smlouva podléhá zveřejnění v registru smluv dle zákona č. 340/2015 Sb. o zvláštních podmínkách účinnosti některých smluv, uveřejňování těchto smluv a o registru smluv v platném znění. Tato smlouva bude prostřednictvím registru smluv povinně uveřejněna, prodávající zašle tuto smlouvu správci registru smluv k uveřejnění bez zbytečného odkladu, nejpozději však do 30 dnů ode dne uzavření této smlouvy. Smluvní strany prohlašují, že skutečnosti uvedené v této smlouvě nepovažují za obchodní tajemství ve smyslu ust. § 504 z. č. 89/2012 Sb. a udělují svolení k jejich užití a zveřejnění bez stanovení jakýchkoli dalších podmínek. Tato smlouva nabývá účinnosti dnem jejího uveřejnění prostřednictvím registru smluv postupem dle zákona o registru smluv.

5.5. Kupující a vedlejší účastník tímto potvrzují, že byli v okamžiku získání osobních údajů seznámeni statutárním městem Brnem s informacemi o zpracování osobních údajů pro účely splnění práv a povinností dle této smlouvy. Bližší informace o zpracování osobních údajů poskytuje statutární město Brno na svých internetových stránkách www.brno.cz/gdpr/.

VI.

6.1

VII.

7.1. Smluvní strany prohlašují, že si nejsou vědomy žádné skutečnosti, která by mohla mít za následek neplatnost převodu nemovité věci uvedené v bodu 2.1. této smlouvy nebo která by platnost této smlouvy mohla zpochybnit či ohrozit.

7.2. V případě, že by řízení o povolení vkladu práv z této smlouvy do katastru nemovitostí bylo příslušným katastrálním úřadem přerušeno, zastaveno nebo zamítnuto, zavazují se smluvní strany provést veškerá právní jednání a poskytnout si veškerou součinnost tak, aby došlo k odstranění vad vytýkaných katastrálním úřadem a k povolení vkladu práv dle této smlouvy do katastru nemovitostí.

VIII.

8.1. Smluvní strany prohlašují, že tato smlouva byla sepsána podle jejich pravé a svobodné vůle a na důkaz souhlasu s ustanoveními této smlouvy připojují své podpisy.

8.2. Smlouva je vyhotovena v pěti stejnopisech, přičemž na jednom stejnopise je podpis kupujících úředně ověřen. Prodávající obdrží pro své potřeby dvě, kupující a vedlejší účastník každý jedno vyhotovení smlouvy, jeden stejnopis bude podán na příslušný katastrální úřad s návrhem na vklad do katastru nemovitostí.

DOLOŽKA

dle § 41 zákona č. 128/2000 Sb., o obcích (obecní zřízení), v platném znění

1. Záměr obce prodat pozemek uvedený v bodu 2.1.. této smlouvy byl zveřejněn zákonem stanoveným způsobem.

2. Prodej pozemku uvedeného v bodu 2.1. této smlouvy byl schválen Z8/ zasedáním Zastupitelstva města Brna, konaném dne 2020, bod usnesení č..

V Brně dne.....

V Brně dne.....

Mgr. Dagmar Baborovská
Vedoucí Majetkového odboru MMB

[Redacted Signature]

V Brně dne

[Redacted Signature]

VÝKAZ DOSAVADNÍHO A NOVÉHO STAVU ÚDAJŮ KATASTRU NEMOVITOSTÍ

Dosavadní stav			Nový stav												
Označení pozemku parc. číslem	Výměra parcely		Druh pozemku	Označení pozemku parc. číslem	Výměra parcely		Druh pozemku	Typ stavby	Zpús. určení výměr	Porovnání se stavem evidence právních vztahů					
	ha	m ²			Způsob využití	ha				m ²	Způsob využití	Způsob využití	Díl přechází z pozemku označeného v katastru nemovitostí	dřívější poz. evidenci	Číslo listu vlastnictví
41/1	51	53	ostat. pl. ostat. komunikace	41/1 41/34	51	07 46	ostat. pl. ostat. komunikace		0 2	41/1		10001	51	07	
			ostat. pl. ostat. pl. jiná plocha				41/1			10001					46
	51	53			51	53									

GEOMETRICKÝ PLÁN pro rozdělení pozemku	Geometrický plán ověřil úředně oprávněný zeměměřický inženýr Jméno, příjmení: XXXXXXXXXX Číslo položky seznamu úředně oprávněných zeměměřických inženýrů 380/95 Dne: 22.07.2020 Číslo: 1276/2020 Nálezitostmi a přesností odpovídá právním předpisům.	Stejnopis ověřil úředně oprávněný zeměměřický inženýr: Jméno, příjmení: XXXXXXXXXX Číslo položky seznamu úředně oprávněných zeměměřických inženýrů 2172/03 Dne: 27.07.2020 Číslo: 99/2020 Tento stejnopis odpovídá geometrickému plánu v elektronické podobě uloženému v dokumentaci katastrálního úřadu.	
	Vyhotovitel: <div style="display: flex; align-items: center;"> <div style="text-align: center; margin-right: 5px;"> </div> <div> PK Geo, s.r.o. Jeřábkova 5, 602 00 Brno tel. +420 54 3 254 343 email: pkgeo@pkgeo.cz </div> </div>	Katastrální úřad souhlasí s očíslováním parcel.	Ověření stejnopisu geometrického plánu v listinné podobě. <div style="background-color: black; width: 100%; height: 100px; margin-top: 10px;"></div>
	Číslo plánu: 2070-287/2020 Okres: Brno-město Obec: Brno Kat. území: Maloměřice Mapový list: Blansko 8-9/24	KÚ pro Jihomoravský kraj KP Brno-město Petr Doležal PGP-1226/2020-702 2020.07.27 11:09:39 CEST	
	Dosavadním vlastníkům pozemků byla poskytnuta možnost seznámit se v terénu s průběhem navrhovaných nových hranic, které byly označeny předepsaným způsobem: viz. seznam souřadnic		



Seznam souřadnic (S-JTSK):

Souřadnice pro zápis do KN

Číslo bodu	Y	X	kk	Poznámka
1228-3116	595417.14	1158538.84	3	roh budovy
1320-1505	595419.60	1158546.25	3	barva-dlažba