

Z8/22. zasedání Zastupitelstva města Brna
konané dne 8.12.2020

68. Návrh Protokolu č. 67 a návrh Protokolu č. 68 o vynětí a předání majetku statutárního města Brna Veřejné zeleni města Brna, příspěvkové organizaci

Anotace

Orgánům města Brna je předkládán materiál týkající se vynětí pozemků ze správy Veřejné zeleně města Brna, příspěvkové organizace (dále VZmB), úpravy výměr pozemků a předání některých nově vzniklých pozemků příspěvkové organizaci k hospodaření. V rámci materiálu je VZmB do správy předávána také dokončená stavba „Park Sadová – nový park pro Brno“ vč. dlouhodobého majetku.

Návrh usnesení

Zastupitelstvo města Brna

1. schvaluje

- vynětí majetku statutárního města Brna ze správy Veřejné zeleně města Brna, příspěvkové organizace, ve smyslu Protokolu č. 67 o vynětí majetku statutárního města Brna ze správy Veřejné zeleně města Brna, příspěvkové organizace
- předání majetku statutárního města Brna k hospodaření Veřejné zeleni města Brna, příspěvkové organizaci, ve smyslu Protokolu č. 68 o předání majetku statutárního města Brna k hospodaření Veřejné zeleni města Brna, příspěvkové organizaci

Protokoly č. 67 a č. 68 tvoří přílohu č. ... těchto usnesení. Ověřená příloha je uložena na Organizačním odboru MMB.

2. pověřuje

vedoucího Odboru životního prostředí MMB podpisem Protokolu č. 67 o vynětí majetku statutárního města Brna ze správy Veřejné zeleně města Brna, příspěvkové organizace a podpisem Protokolu č. 68 o předání majetku statutárního města Brna k hospodaření Veřejné zeleni města Brna, příspěvkové organizaci

Stanoviska

Komise majetková RMB projednala materiál na svém 46. zasedání konaném dne 19. 11. 2020.

Rada města Brna projednala materiál na své R8/118. schůzi konané dne 25. 11. 2020.

Podpis zpracovatele pro archivaci

Zpracovatel

Elektronicky podepsáno

Ing. Martin Vaněček

vedoucí odboru - Odbor životního prostředí

30.11.2020 v 13:44

Garance správnosti, zákonnosti materiálu

Spolupodepisovatel

Elektronicky podepsáno

Ing. Aleš Doležal

vedoucí úseku - Úsek 1. náměstka primátorky

30.11.2020 v 09:43

Obsah materiálu

Návrh usnesení	1 - 2
Obsah materiálu	3 - 3
Důvodová zpráva	4 - 5
Příloha k usnesení (Protokol_c.67.pdf)	6 - 18
Příloha k usnesení (Protokol_c.68.pdf)	19 - 35

Důvodová zpráva

Orgánům města Brna je předkládán materiál týkající se vynětí pozemků ze správy Veřejné zeleně města Brna, příspěvkové organizace (dále VZmB), úpravy výměr pozemků a předání některých nově vzniklých pozemků příspěvkové organizaci k hospodaření. V rámci materiálu je VZmB do správy předávána také dokončená stavba „Park Sadová – nový park pro Brno“ vč. dlouhodobého majetku.

Dle informací obdržených z Majetkového odboru MMB (dále MO MMB) byl katastrálním úřadem v rámci řízení sp.zn. Z-5316/2020 proveden geometrický plán (dále GP) č. 831-12/2019, kterým byl rozdělen pozemek p.č. 7/10, k.ú. Město Brno ve správě VZmB. Došlo k vyčlenění pozemku p.č. 7/28 na němž se nachází komunikace vybudovaná v rámci akce „Rekonstrukce prodloužení ulice Milady Horákové v úseku Koliště – Rooseveltova“. Z nově vzniklého pozemku p.č. 7/28 o celkové výměře 87 m² byl poté GP č. 890-234/2020 vyčleněn pozemek p.č. 7/29 o výměře 56 m², který je ve správě společnosti Brněnské komunikace a.s. Do správy VZmB je předáván pozemek p.č. 7/28 o výměře 31 m².

Plochy zeleně byly odděleny do pozemků p.č. 7/10 a p.č. 7/27. Tyto jsou nyní předmětem předání do správy VZmB.

Protokolem č. 68 jsou tedy nyní organizaci předávány pozemky p.č. 7/27 a 7/28, a upravena výměra pozemku p.č. 7/10, ze kterého byly pozemky vyčleněny.

Dle informací o změně zápisu pozemků v k.ú. Černá Pole, obdržených z MO MMB, se dále dle neměřického záznamu (dále NZ) 1711/2020 pozemek p.č. 3863/2 sloučil do pozemku p.č. 3863/1. Dle GP 1543-187/2019 a NZ 1595/2020 se také pozemek p.č. 3849 a část pozemku p.č. 3836 sloučily do pozemku p.č. 3845. Dle NZ 1712/2020 se dále pozemky p.č. 3833/1 a p.č. 3833/3 sloučily do pozemku p.č. 3833/2.

V rámci Protokolu č. 67 jsou tedy VZmB vyjímány pozemky, které zanikly, a to p.č. 3863/2, 3849, 3833/1 a 3833/3. Protokolem č. 68 jsou pak upraveny výměry stávajících pozemků ve správě organizace, a sice pozemků p.č. 3863/1, 3845, 3836 a 3833/2.

Předmětem Protokolu č. 68 je také předání dokončené stavby „Park Sadová – nový park pro Brno“, ORG 9325, nacházející se v Brně – Králově Poli, na části pozemku p.č. 19, k.ú. Sadová. Předáván je i dlouhodobý majetek z této investiční akce. Projekt byl financován z prostředků participativního rozpočtu města Brna a VZmB s převzetím stavby vč. majetku do správy souhlasí.

Součástí tohoto materiálu je Závěrečný list stavby „Park Sadová – nový park pro Brno“ (dále ZL) bez příloh. Při předání stavby VZmB bude organizaci předán ZL včetně všech příloh, které k němu Odbor životního prostředí MMB obdržel.

Komise majetková RMB projednala materiál pod bodem č. 46/10 na svém 46. zasedání konaném dne 19. 11. 2020.

Hlasování: 9 - pro, 0 - proti, 0 - se zdržel /11 členů. Usnesení bylo přijato.

Bc. Doležal	Ing. Vašíma	Ing. Pokorný	Ing. Trillo	p. Šafařík	Mgr. Haluza	Mgr. Nevrklá	Ing. Boleslav	Mgr. Leder	p. Janiček	Ing. Havelka
pro	pro	pro	pro	omluven	pro	pro	pro	pro	omluven	pro

Rada města Brna projednala materiál dne 25. 11. 2020 na své schůzi č. R8/118 a doporučila ke schválení.

Schváleno jednomyslně 10 členy.

JUDr. Vaňková	Mgr. Hladík	Bc. Kolářný	JUDr. Oliva	JUDr. Kerndl	Róbert Čuma	Ing. Fišer	Ing. Grund	RNDr. Chvátal	Ing. Kratochvíl	Mgr. Suchý
pro	nepř.	pro	pro	pro	pro	pro	pro	pro	pro	pro

PROTOKOL Č. 67

o vynětí majetku statutárního města Brna ze správy Veřejné zeleně města Brna, příspěvkové organizace, provedeném ve smyslu ustanovení § 27 odst. 2 písm. e) zákona č. 250/2000 Sb., ve znění pozdějších změn a doplňků

Předávající: Veřejná zeleň města Brna, příspěvková organizace
zastoupená ředitelem Ing. Jozefem Kasalou
Kounicova 16a, Brno
IČO: 62161521

Přejímající: Statutární město Brno
zastoupené primátorkou JUDr. Markétou Vaňkovou
Dominikánské nám. 1, Brno
IČO: 44992785

1. Předmětem vynětí jsou tyto pozemky v k.ú. Černá Pole. Pozemek p.č. 3836/2, který zanikl dle neměřického záznamu (dále NZ) č. 1711/2020 do pozemku p.č. 3836/1. Vyjímán je dále pozemek p.č. 3849, který se dle GP 1543-187/2019 a NZ 1595/2020 sloučil do pozemku p.č. 3845. Vyjímány jsou také pozemky p.č. 3833/1 a 3833/3, které se sloučily do pozemku p.č. 3833/2 dle NZ 1712/2020.

pozemek p. č.	k. ú.	výměra m ²	druh pozemku	zařazeno
3863/2	Černá Pole	3	ostatní plocha	APP 2015
3849	Černá Pole	222	ostatní plocha	APP 2015
3833/1	Černá Pole	1.252	ostatní plocha	APP 2015
3833/3	Černá Pole	13	ostatní plocha	APP 2015

* APP 2015 – Aktualizovaný přehled pozemků VZmB platný od 20. 10. 2015





2. Tento protokol tvoří ve smyslu čl. IV. zřizovací listiny Veřejné zeleně města Brna, příspěvkové organizace, v platném znění, její nedílnou součástí.
3. Přílohou tohoto protokolu je geometrický plán č. 1543-187/2019. Dále také NZ č. 1711/2020, č. 1595/2020 a NZ 1712/2020.
4. Majetek podle tohoto protokolu je vyjímán ke dni 15. 12. 2020.
5. Tento protokol je vyhotoven v šesti stejnopisech, každá ze smluvních stran obdrží po třech vyhotoveních.

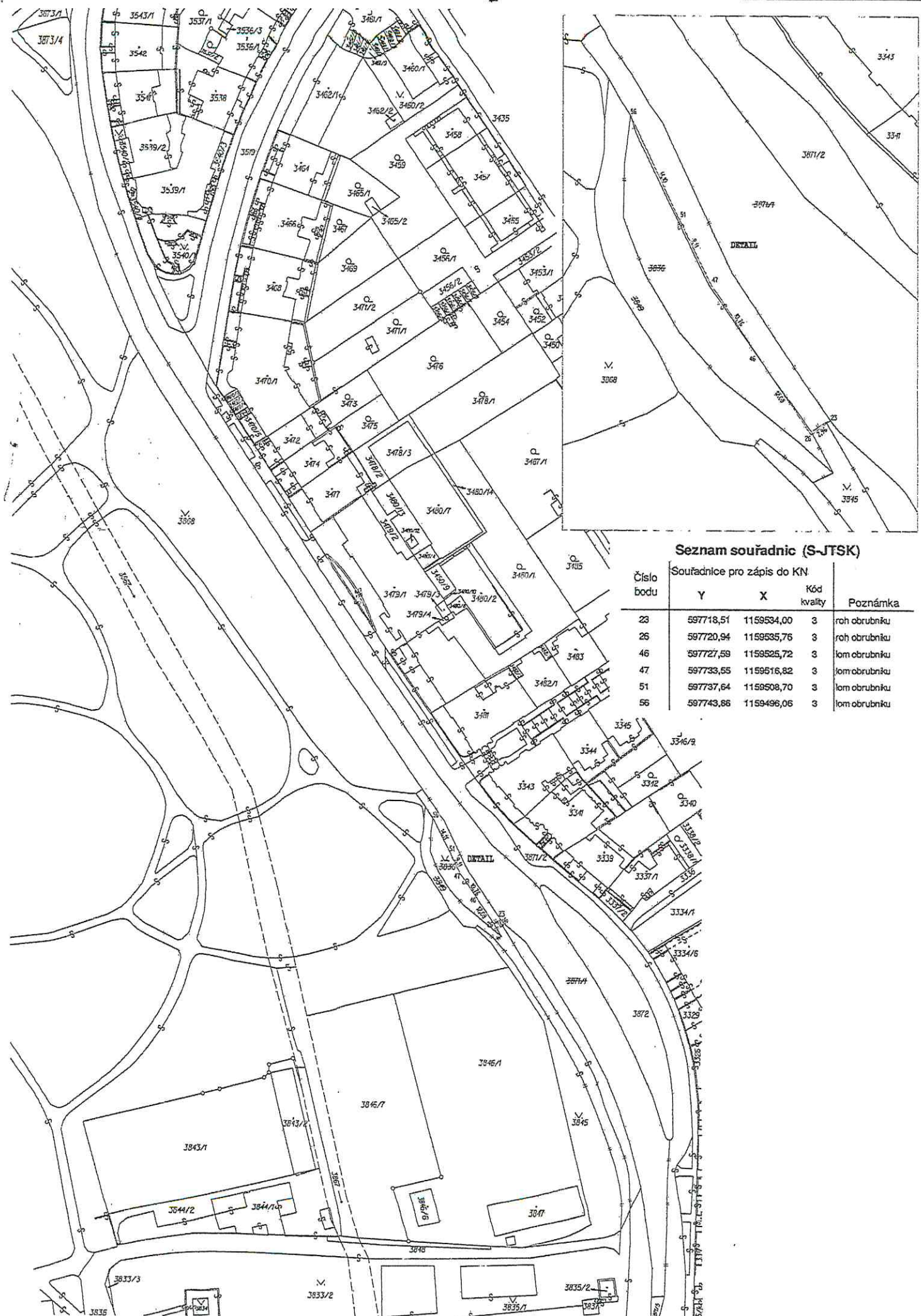
V Brně dne

.....
za předávajícího
Ing. Jozef Kasala
ředitel Veřejné zeleně města Brna,
příspěvkové organizace

.....
za přejímajícího
Ing. Martin Vaněček
vedoucí OŽP MMB
pověřený podpisem tohoto
protokolu Z8/.... zasedáním ZMB

VÝKAZ DOSAVADNÍHO A NOVÉHO STAVU ÚDAJŮ KATASTRU NEMOVITOSTÍ															
Dosavadní stav					Nový stav										
Označení pozemku parc. číslem	Výměra parcely		Druh pozemku Způsob využití	Označení pozemku parc. číslem	Výměra parcely		Druh pozemku Způsob využití	Typ stavby Způsob využití	Způs. určení výměr	Porovnání se stavem evidence právních vztahů					
	ha	m ²			ha	m ²				Díl přechází z pozemku označeného v katastru nemovitostí		Číslo listu vlastnictví	Výměra dílu		Označení dílu
3836	4	11	ostat.pl. zeleň	zaniká											
3845	20	64	ostat.pl. zeleň	3845	25	24	ostat.pl. zeleň		0						
3849	2	22	ostat.pl. ostat.ko- munikace	zaniká											
3871/1	56	58	ostat.pl. ostat.ko- munikace	zaniká											
3871/2	79	77	ostat.pl. ostat.ko- munikace	3871/2	1	38	ostat.pl. ostat.ko- munikace		0						
					1	63	32			3836		10001	4	11	celá
										3845		10001	20	64	celá
										3849		10001	2	22	celá
										3871/1		10001	56	58	celá
										3871/2		10001	79	77	celá
	1	63	32		1	63	32						1	63	32

GEOMETRICKÝ PLÁN pro změnu hranice pozemku	Geometrický plán ověřil úředně oprávněný zeměměřický inženýr:	Stejnopis ověřil úředně oprávněný zeměměřický inženýr:
	Jméno, příjmení: 	Jméno, příjmení: 
	Číslo položky seznamu úředně oprávněných zeměměřických inženýrů: 1696/1997	Číslo položky seznamu úředně oprávněných zeměměřických inženýrů: 1696/1997
	Dne: 28. srpna 2019 Číslo: 315/2019	Dne: 2. září 2019 Číslo: 323/2019
	Náležitosti a přesnosti odpovídá právním předpisům.	Tento stejnopis odpovídá geometrickému plánu v elektronické podobě uloženému v dokumentaci katastrálního úřadu.
Vyhotovitel: MapKart s.r.o. Souhrady 4, 625 00 Brno IČO: 25572822	Katastrální úřad souhlasí s očíslováním parcel.	Ověření stejnopisu geometrického plánu v listinné podobě.
Číslo plánu: 1543-187/2019	KÚ pro Jihomoravský kraj KP Brno-město  PGP-1775/2019-702 2019.09.02 07:59:00 CEST	
Okres: Brno-město		
Obec: Brno		
Kat. území: Černá Pole		
Mapový list: DKM (Blansko 9-9/42, 44)		
<small>Dosavadním vlastníkem pozemků byla poskytnuta možnost seznámit se v terénu s průběhem navrhovaných nových hranic, které byly označeny předepsaným způsobem.</small>		



Seznam souřadnic (S-JTSK)

Číslo bodu	Souřadnice pro zápis do KN		Kód kvality	Poznámka
	Y	X		
23	597718,51	1159534,00	3	roh obrubníku
26	597720,94	1159535,76	3	roh obrubníku
46	597727,59	1159525,72	3	lom obrubníku
47	597733,55	1159516,82	3	lom obrubníku
51	597737,64	1159508,70	3	lom obrubníku
56	597743,86	1159496,06	3	lom obrubníku

NEMĚŘICKÝ ZÁZNAM

Rok: 2020

Vyhotovitel Katastrální úřad pro Jihomor. kraj Moravské náměstí 1 60151 Brno	Katastrální úřad pro	Jihomoravský	Číslo záznamu 1 7 1 1
	Katastrální pracoviště	KP Brno-město	
	Obec	Brno	
	Katastrální území	Černá Pole	
Číslo geometrického plánu (zakázky)	Číslo kat. území	6 1 0 7 7 1	List katastrální mapy Blansko 9-9/41,9-9/43
Vyhotovila odborně způsobilá osoba Jana Boleslavová		Změnou dotčené parcely č. 3863/1, 3863/2	

Důvod změny: sloučení parcel

VÝKAZ DOSAVADNÍHO A NOVÉHO STAVU ÚDAJŮ KATASTRU NEMOVITOSTÍ

Dosavadní stav			Nový stav												
Označení pozemku parc. číslem	Výměra parcely		Druh pozemku Způsob využití	Označení pozemku parc. číslem	Výměra parcely		Druh pozemku Způsob využití	Typ stavby Způsob využití	Zpús. určení výměr	Porovnání se stavem evidence právních vztahů					
	ha	m ²			ha	m ²				Díl přechází z pozemku označeného v		Číslo listu vlastnictví	Výměra dílu		Označení dílu
									katastru nemovitostí	dřívější poz. evidenci			ha	m ²	
3863/1	84	21	ostat. pl. zeleň	3863/1	84	24	ostat. pl. zeleň		0	3863/1 3863/2		10001 10001	84	21	celá
														3	celá
3863/2		3	ostat. pl. jiná plocha	zaniká											
	84	24			84	24									

3866 S

3865

1113
Lidická

3859

3857/1

1144

3874

3863/2

14-75

443-19

443-20

3864/2

3864/1

1153/1

K. ú. Vavří

1156

3863/1

1159

1161

22 10 001

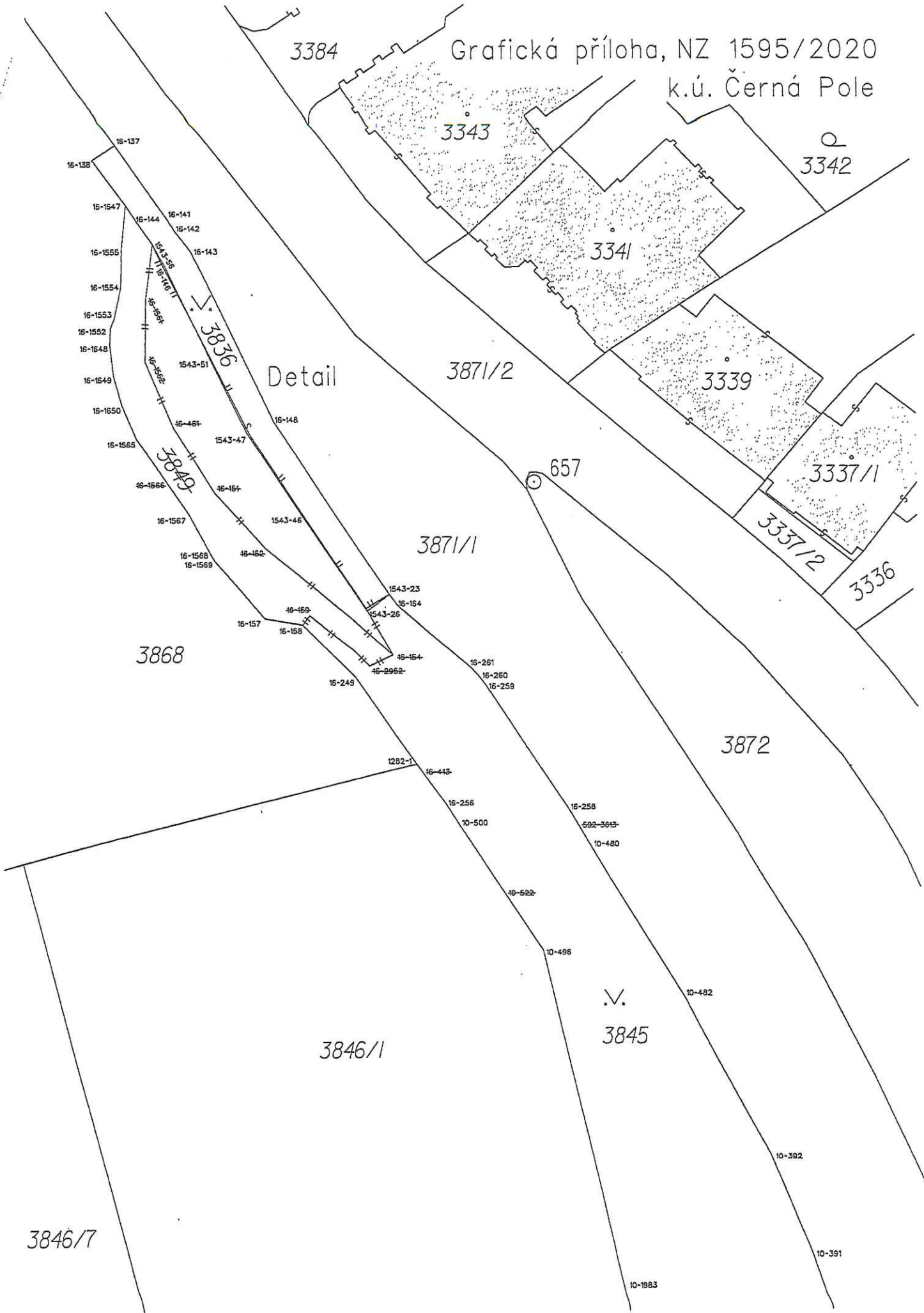
NEMĚŘICKÝ ZÁZNAM

Rok: 2020

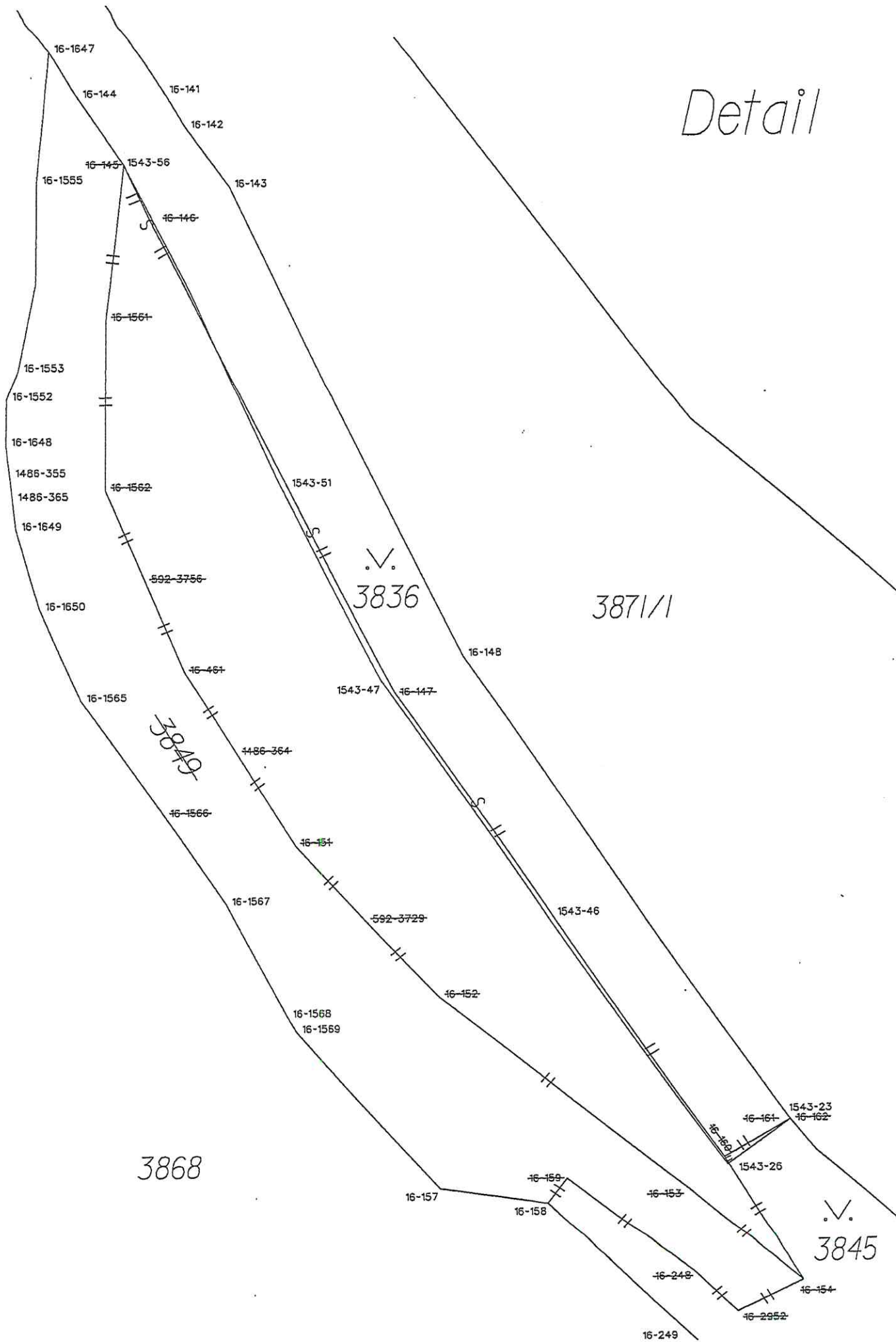
Vyhotovitel Katastrální úřad pro Jihomoravský kraj Katastrální pracoviště Brno-město Moravské nám. 1, 601 51 Brno	Katastrální úřad pro		JIHOMORAVSKÝ KRAJ				Číslo záznamu				
	Katastrální pracoviště		BRNO-MĚSTO				0	1	5	9	5
	Obec		BRNO								
	Katastrální území		ČERNÁ POLE								
Číslo geometrického plánu (zakázky)	Číslo kat. území		6	1	0	7	7	1	List katastrální mapy Blansko 9-9/44		
Vyhotovila odborně způsobilá osoba Jarmila Bočková			Změnou dotčené parcely č. 3836, 3845, 3849								

Důvod změny: sloučení parcel v souvislosti se zápisem GP 1543-187/2019

Grafická příloha, NZ 1595/2020
k.ú. Černá Pole



Detail



VÝKAZ DOSAVADNÍHO A NOVÉHO STAVU ÚDAJŮ KATASTRU NEMOVITOSTÍ														
Dosavadní stav				Nový stav										
Označení pozemku parc. číslem	Výměra parcely		Druh pozemku	Označení pozemku parc. číslem	Výměra parcely		Druh pozemku	Typ stavby	Způsob určení výměr	Porovnání se stavem evidence právních vztahů				
	ha	m ²	Způsob využití		ha	m ²	Způsob využití	Způsob využití		Díl přechází z pozemku označeného v katastru nemovitostí	dřívejší poz. evidenci	Číslo listu vlastnictví	Výměra dílu	
3836	4	11	ostat.pl. zeleň	3836	1	73	ostat.pl. zeleň		0					
3845	20	64	ostat.pl. zeleň	3845	25	24	ostat.pl. zeleň		0					
3849	2	22	ostat.pl. ostat.komunikace	zaniká										
					(26)	(97)								
										3836	10001	4	11	celá
										3845	10001	20	64	celá
										3849	10001	2	22	celá
												26	97	
	26	97			26	97								

NEMĚŘICKÝ ZÁZNAM

Rok: 2020

Vyhotovitel Katastrální úřad pro Jihomor. kraj Moravské náměstí 1 60151 Brno	Katastrální úřad pro	Jihomoravský	Číslo záznamu 1 7 1 2
	Katastrální pracoviště	KP Brno-město	
	Obec	Brno	
	Katastrální území	Černá Pole	
Číslo geometrického plánu (zakázky)	Číslo kat. území	6 1 0 7 7 1	List katastrální mapy Blansko 9-9/44
Vyhotovala odborně způsobilá osoba Jana Boleslavová		Změnou dotčené parcely č. 3833/2, 3833/1, 3833/3	

Důvod změny: sloučení parcel

VÝKAZ DOSAVADNÍHO A NOVÉHO STAVU ÚDAJŮ KATASTRU NEMOVITOSTÍ

Dosavadní stav			Nový stav														
Označení pozemku parc. číslem	Výměra parcely		Druh pozemku Způsob využití	Označení pozemku parc. číslem	Výměra parcely		Druh pozemku Způsob využití	Typ stavby Způsob využití	Zpús. určení výměr	Porovnání se stavem evidence právních vztahů							
	ha	m ²			ha	m ²				Díl přechází z pozemku označeného v katastru nemovitostí	dřívější poz. evidenci	Číslo listu vlastnictví	Výměra dílu ha : m ²		Označení dílu		
3833/2	27	33	ostat. pl. zeleň	3833/2	39	98	ostat. pl. zeleň		0	3833/1		10001	12	52	celá		
3833/1	12	52	ostat. pl. zeleň	zaniká													
3833/3		13	ostat. pl. zeleň	zaniká													
		39				98											



PROTOKOL Č. 68

o předání majetku statutárního města Brna k hospodaření Veřejné zeleni města Brna, příspěvkové organizaci, provedeném ve smyslu ustanovení § 27 odst. 2 písm. e) zákona č. 250/2000 Sb., ve znění pozdějších změn a doplňků

Předávající: Statutární město Brno
zastoupené primátorkou JUDr. Markétou Vaňkovou
Dominikánské nám. 1, Brno
IČO: 44992785

Přejímající: Veřejná zeleň města Brna, příspěvková organizace
zastoupená ředitelem Ing. Jozefem Kasalou
Kounicova 16a, Brno
IČO: 62161521

1. Předmětem předání jsou pozemky p.č. 7/27 a p.č. 7/28 v k.ú. Město Brno, které vznikly provedením geometrických plánů (dále GP) č. 831-12/2019 a č. 890-234/2020.

pozemek p. č.	k. ú.	výměra m ²	druh pozemku	účetní hodnota v Kč
7/27	Město Brno	273	ostatní plocha	23.480,00
7/28	Město Brno	31	ostatní plocha	2.665,00

Předmětem protokolu je dále změna výměry pozemku p.č. 7/10 předaného VZmB Protokolem č. 61, ze kterého byly na základě GP č. 831-12/2019 vyčleněny výše předávané pozemky.

pozemek p. č.	k. ú.	výměra m ²	druh pozemku	účetní hodnota v Kč
7/10	Město Brno	1.234	ostatní plocha	105.770,00

2. Předmětem tohoto protokolu je dále změna výměr násl. pozemků ve správě VZmB v k.ú. Černá Pole. Pozemku p.č. 3863/1, do kterého se sloučil pozemek p.č. 3863/2 dle neměřického záznamu (dále NZ) č. 1711/2020. Dále změna pozemku p.č. 3845, do kterého se, dle GP č. 1543-187/2019 a NZ 1595/2020, sloučil pozemek p.č. 3849 a část pozemku p.č. 3836. Změna výměry pozemku p.č. 3836, je tedy také předmětem tohoto protokolu. Protokol dále mění výměru pozemku p.č. 3833/2, do kterého se nově sloučily pozemky p.č. 3833/1 a p.č. 3833/3 dle NZ 1712/2020.

pozemek p. č.	k. ú.	nová výměra m ²	druh pozemku	účetní hodnota v Kč
3863/1	Černá Pole	8.424	ostatní plocha	42.120,00
3845	Černá Pole	2.524	ostatní plocha	135.830,00
3836	Černá Pole	173	ostatní plocha	865,00
3833/2	Černá Pole	3.998	ostatní plocha	19.990,00

3. Předmětem předání je také dokončená stavba „Park Sadová – nový park pro Brno“, ORG 9325, nacházející se v Brně – Králově Poli na části pozemku p.č. 19, k.ú. Sadová. Do účetní evidence VZmB je dále předáván dlouhodobý majetek z této investiční akce dle seznamu níže.

stavební objekt	ORG	pořizovací cena v Kč vč. DPH
Park Sadová – nový park pro Brno	9325	790.602,00
majetek - název	počet kusů	cena celkem v Kč vč. DPH
pískoviště osmiboké, douglaska	1	18.000,00
lavička	16	160.650,00
koš odpadkový	6	30.000,00
krycí plachta na pískoviště s výřezy pro herní prvky	1	10.000,00
fotbalové branky stabilní dřevěné vč. sítě	2	11.000,00
Celkem		229.650,00

4. Tento protokol tvoří ve smyslu čl. IV. zřizovací listiny Veřejné zeleně města Brna, příspěvkové organizace, v platném znění, její nedílnou součástí.
5. Přílohou tohoto protokolu jsou GP č. 831-12/2019, GP č. 890-234/2020 a GP č. 1543-187/2019. Přílohou jsou dále NZ č. 1711/2020, č. 1595/2020 a č. 1712/2020. Součástí protokolu je také Závěrečný list stavby „Park Sadová – nový park pro Brno“.
6. Majetek podle tohoto protokolu je předáván ke dni 16. 12. 2020.
7. Tento protokol je vyhotoven v šesti stejnopisech, každá ze smluvních stran obdrží po třech vyhotoveních.

V Brně dne

.....
za předávajícího
Ing. Martin Vaněček
vedoucí OŽP MMB
pověřený podpisem tohoto
protokolu Z8/.... zasedáním ZMB

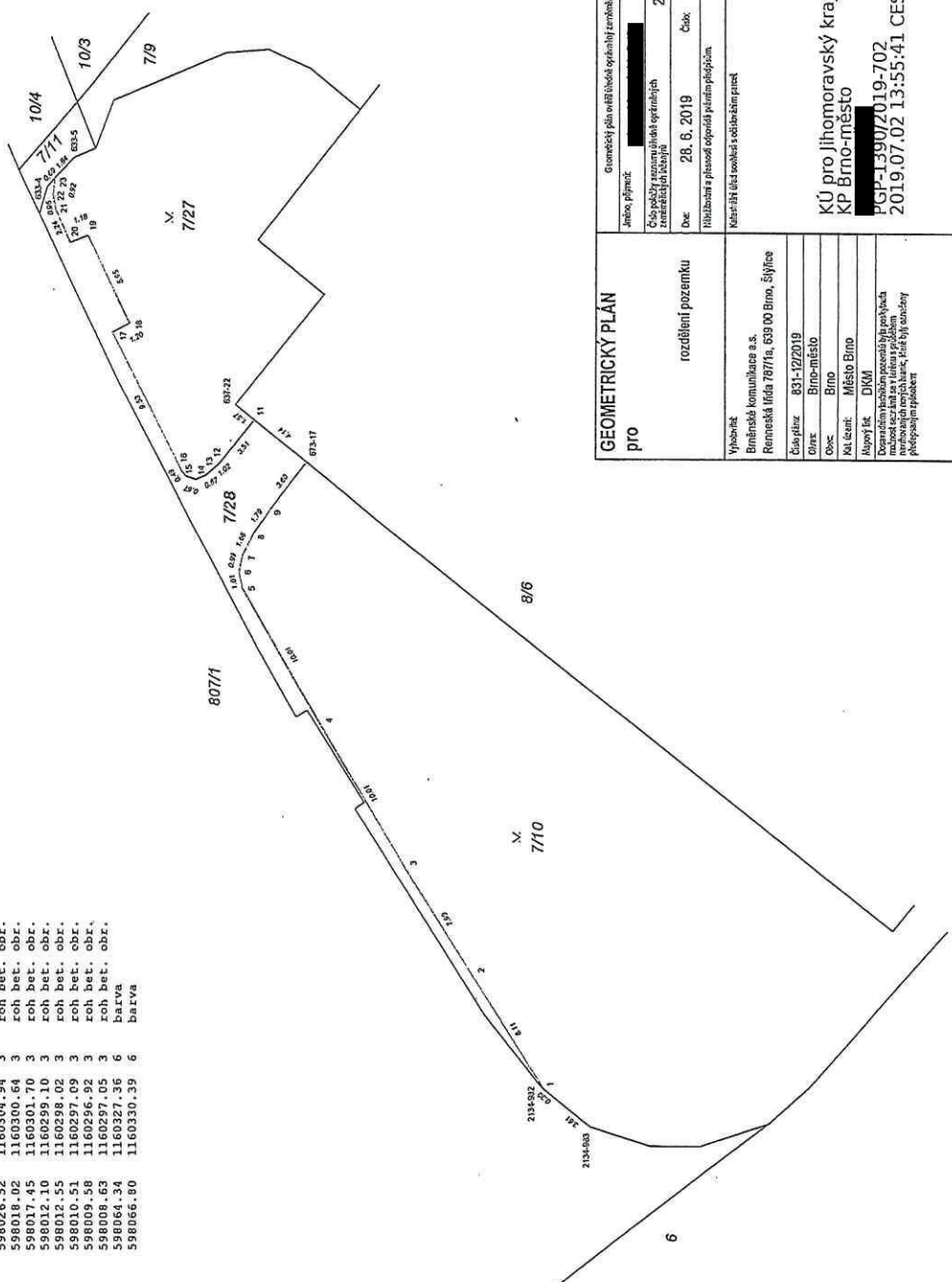
.....
za přejímajícího
Ing. Jozef Kasala
ředitel Veřejné zeleně města Brna,
příspěvkové organizace

VÝKAZ DOSAVADNÍHO A NOVÉHO STAVU ÚDAJŮ KATASTRU NEMOVITOSTÍ

Dosavadní stav		Nový stav		Přeměna stavu vzhledem k právnímu stavu		Výměra		Obrátěn	
Označení pozemku	Výměra pozemku	Druh pozemku	Označení pozemku	Výměra pozemku	Druh pozemku	Typ stavby	Způsob využití	Typ stavby	Způsob využití
ha	m ²	ha	m ²	ha	m ²	ha	m ²	ha	m ²
7/10	15 94	záh. d. stěh.	7/10	12 34	záh. d. stěh.	0	7/10	10001	12 34
			7/27	2 73	záh. d. stěh.	2	7/10	10001	2 73
			7/28	87	záh. d. stěh.	0	7/10	10001	87
				15 94					

Seznam souřadnic (S-JTSK):
 Souřadnice pro zápis do KN

Číslo bodu	X	Y	Poznámka
633-4	598009.13	1160296.58	3 barva
633-5	598007.35	1160298.26	3 bet. obr. - barva
637-22	598022.51	1160308.29	3 roh zdi
673-17	598026.01	1160312.71	3 roh bet. obr.
1	598064.53	1160327.59	6 roh bet. obr.
2	598057.69	1160323.19	3 roh bet. obr.
3	598050.95	1160318.89	3 roh bet. obr.
4	598042.36	1160313.73	3 roh bet. obr.
5	598033.67	1160308.76	3 roh bet. obr.
6	598032.70	1160308.53	3 roh bet. obr.
7	598031.74	1160308.72	3 roh bet. obr.
8	598030.25	1160309.46	3 roh bet. obr.
9	598028.80	1160310.51	3 roh bet. obr.
11	598023.43	1160309.46	3 roh bet. obr.
12	598026.13	1160307.28	3 roh bet. obr.
13	598026.79	1160306.49	3 roh bet. obr.
14	598027.98	1160305.92	3 roh bet. obr.
15	598025.52	1160304.84	3 roh bet. obr.
16	598025.52	1160304.84	3 roh bet. obr.
17	598018.02	1160300.64	3 roh bet. obr.
18	598017.45	1160301.70	3 roh bet. obr.
19	598012.10	1160299.10	3 roh bet. obr.
20	598012.55	1160298.02	3 roh bet. obr.
21	598010.51	1160297.09	3 roh bet. obr.
22	598009.58	1160296.92	3 roh bet. obr.
23	598008.63	1160297.05	3 roh bet. obr.
2134-982	598064.34	1160327.36	6 barva
2134-983	598066.80	1160330.39	6 barva



GEOMETRICKÝ PLÁN
 pro rozdělení pozemku

Jméno, příjmení: [redacted]
 Číslo občanského průkazu: [redacted]
 Datum: 28. 6. 2019
 Číslo: 1184/2019

Geometrický plán vzhledem k právnímu stavu zveřejněný k účinnosti
 Jméno, příjmení: [redacted]
 Číslo občanského průkazu: [redacted]
 Datum: 28. 6. 2019
 Číslo: 1184/2019

Mapa: 1:5000
 Datum: 28. 6. 2019
 Číslo: 1184/2019

Vypracoval: [redacted]
 Brněnská komunikace a.s.
 Rennešská 116/71a, 639 00 Brno, Štýřice
 Číslo příkaz: 831-12/2019
 Obec: Brno
 Katastrální území: Město Brno
 Místní část: DKM

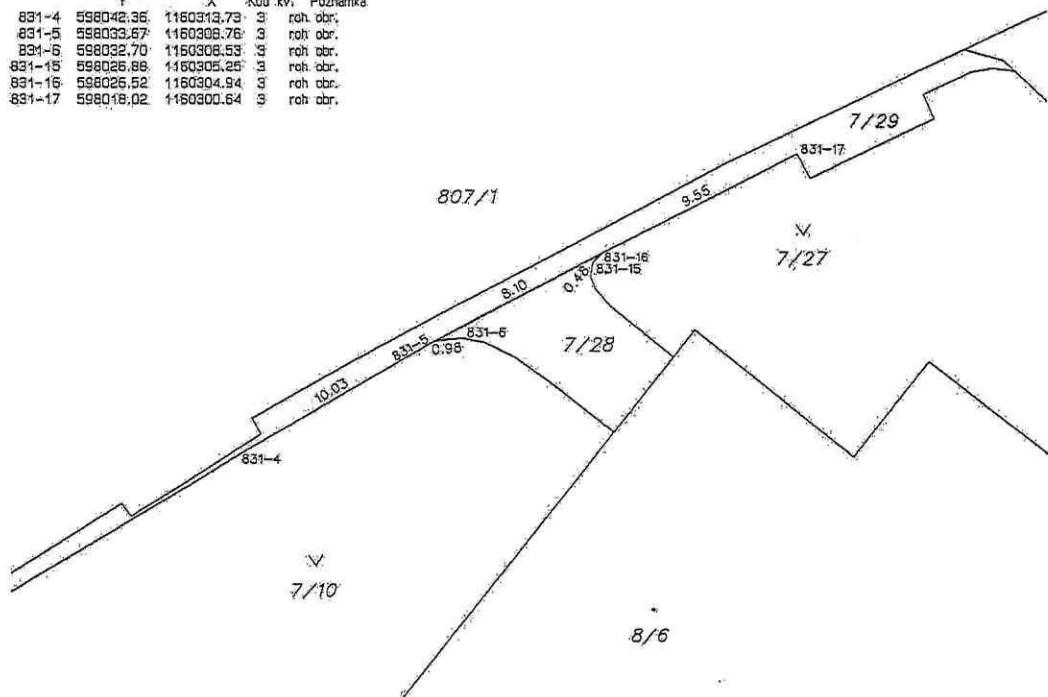
Provozovatel: [redacted]
 KÚ pro Jihomoravský kraj
 KP Brno-město
 PGP-1390/2019-702
 2019.07.02 13:55:41 CEST

Mapa: 1:5000
 Datum: 28. 6. 2019
 Číslo: 1184/2019

VÝKAZ DOSAVADNÍHO A NOVÉHO STAVU ÚDAJŮ KATASTRU NEMOVITOSTÍ													
Dosavadní stav				Nový stav									
Označení pozemku parc. číslem	Vyměra parcely		Druh pozemku Způsob využití	Označení pozemku parc. číslem	Vyměra parcely		Druh pozemku Způsob využití	Typ stavby Způsob využití	Zpos. určený výměr	Porovnání se stavem evidence právních vztahů			
	ha	m ²			ha	m ²				Díl přechází z pozemku označeného v katastru nemovitostí	dřívější poz. evidenci	Číslo listu vlastnictví	Vyměra dílu ha m ²
7/28		87	ostat. pl. ostat.komunikace	7/28	31	ostat. pl. ostat.komunikace			2	7/28	10001		31
				7/29	56	ostat. pl. ostat.komunikace			0	7/28	10001		56
		87			87								


Seznam souřadnic (S-JTSK)
Číslo bodu: Souřadnice pro zápis do KN

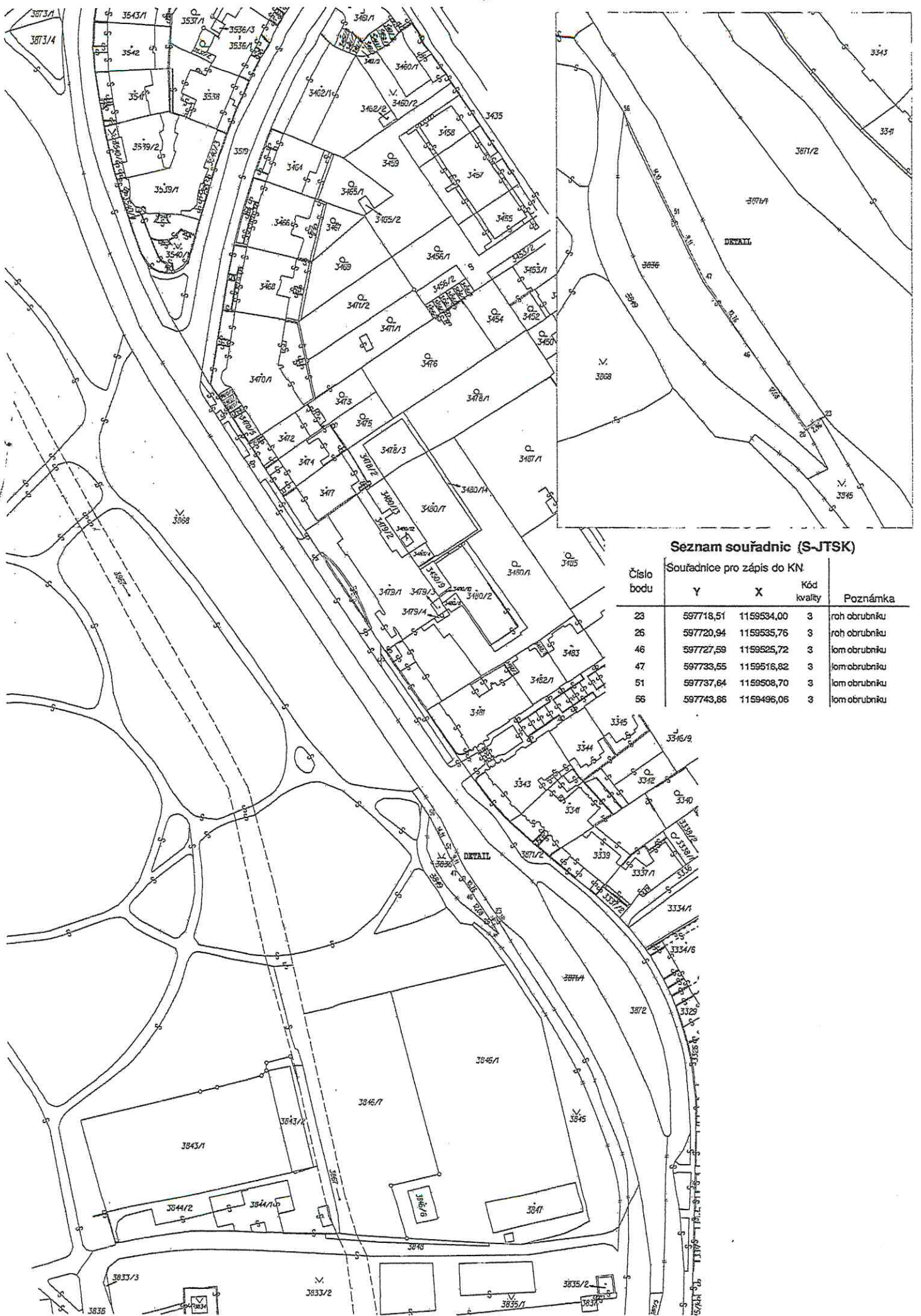
	Y	X	Kód kv.	Poznámka
831-4	598042.36	1160313.73	3	roh obr.
831-5	598033.67	1160308.76	3	roh obr.
831-6	598032.70	1160308.53	3	roh obr.
831-15	598026.88	1160305.25	3	roh obr.
831-16	598026.52	1160304.94	3	roh obr.
831-17	598018.02	1160300.64	3	roh obr.



GEOMETRICKÝ PLÁN pro rozdělení pozemku	Geometrický plán ověřil úředně oprávněný zeměměřický inženýr: Jméno, příjmení: ██████████ Číslo položky seznamu úředně oprávněných zeměměřických inženýrů: 1743/97 Dne: 14.9.2020 Číslo: 254/2020	Stejnopis ověřil úředně oprávněný zeměměřický inženýr: Jméno, příjmení: ██████████ Číslo položky seznamu úředně oprávněných zeměměřických inženýrů: 1743/97 Dne: 16.9.2020 Číslo: 259/2020
	Náležitosti a přesnost odpovídá právním předpisům.	
Vyhotovitel: Ing. Petr Růvňý Podolíř 184, 664 03, Podolíř mob. ██████████ IČ 46898964	Katastrální úřad, souhlasí s obřizováním parcel KÚ pro Jihomoravský kraj KP Brno-město ██████████ PGP-1598/2020-702 2020.09.16 07:25:01 CEST	
Číslo plánu: 890-234/2020 Okres: Brno-město Obec: Brno Katastrální území: Město Brno Mapový list: DKM Dodávaným výpisem z katastru nemovitostí byla poskytnuta možnost seznámit se v terénu s průběhem navrhovaných nových hranic, které byly označeny předepsaným způsobem.	Dvěřeni stejnopisu geometrického plánu v listinné podobě. 	

VÝKAZ DOSAVADNÍHO A NOVÉHO STAVU ÚDAJŮ KATASTRU NEMOVITOSTÍ																		
Dosavadní stav				Nový stav														
Označení pozemku parc. číslem	Výměra parcely		Druh pozemku	Označení pozemku parc. číslem	Výměra parcely		Druh pozemku	Typ stavby	Způsob využití	Způsob využití	Způsob využití	Porovnání se stavem evidence právních vztahů						
	ha	m ²	Způsob využití		ha	m ²	Způsob využití	Způsob využití				Způsob využití	Způsob využití	Díl přechází z pozemku označeného v katastru nemovitostí	Číslo listu vlastnický	Výměra dílu		Označení dílu
3836	4	11	ostat.pl. zeleň	zaniká														
3845	20	64	ostat.pl. zeleň	3845	25	24	ostat.pl. zeleň											
3849	2	22	ostat.pl.	zaniká														
3871/1	56	58	ostat.ko-munikace	zaniká														
3871/2	79	77	ostat.pl.	3871/2	1	38	ostat.pl.											
					1	63	ostat.ko-munikace											
	1	63			1	63												

GEOMETRICKÝ PLÁN pro změnu hranice pozemku		Geometrický plán ověřil úředně oprávněný zeměměřický inženýr:	Stejnopis ověřil úředně oprávněný zeměměřický inženýr:
Jméno, příjmení: ████████████████████		Jméno, příjmení: ████████████████████	
Číslo položky seznamu úředně oprávněných zeměměřických inženýrů: 1696/1997		Číslo položky seznamu úředně oprávněných zeměměřických inženýrů: 1696/1997	
Dne: 28. srpna 2019 Číslo: 315/2019		Dne: 2. září 2019 Číslo: 323/2019	
Náležitostmi a přesností odpovídá právním předpisům.		Tento stejnopis odpovídá geometrickému plánu v elektronické podobě uloženému v dokumentaci katastrálního úřadu.	
Vyhotovitel: MapKart s.r.o. Souhrady 4, 625 00 Brno IČO: 25572822		Katastrální úřad souhlasí s očíslováním parcel.	
Číslo plánu: 1543-187/2019		Ověření stejnopisu geometrického plánu v listinné podobě.	
Okres: Brno-město			
Obec: Brno			
Kat. území: Černá Pole			
Mapový list: DKM (Blansko 9-9/42, 44)			
Dosaďadním vlastníkům pozemků byla poskytnuta možnost seznámit se v terénu s průběhem navrhovaných nových hranic, které byly označeny předepsaným způsobem.			
KÚ pro Jihomoravský kraj KP Brno-město ████████████████████ PGP-1775/2019-702 2019.09.02 07:59:00 CEST			



Seznam souřadnic (S-JTSK)

Číslo bodu	Souřadnice pro zápis do KN			Poznámka
	Y	X	Kód kvality	
23	597718,51	1159534,00	3	roh obrubníku
26	597720,94	1159535,76	3	roh obrubníku
46	597727,59	1159525,72	3	lom obrubníku
47	597733,55	1159516,82	3	lom obrubníku
51	597737,64	1159508,70	3	lom obrubníku
66	597743,86	1159496,06	3	lom obrubníku

NEMĚŘICKÝ ZÁZNAM

Rok: 2020

Vyhotovitel Katastrální úřad pro Jihomor. kraj Moravské náměstí 1 60151 Brno	Katastrální úřad pro	Jihomoravský	Číslo záznamu 1 7 1 1
	Katastrální pracoviště	KP Brno-město	
	Obec	Brno	
	Katastrální území	Černá Pole	
Číslo geometrického plánu (zakázky)	Číslo kat. území	6 1 0 7 7 1	List katastrální mapy Blansko 9-9/41,9-9/43
Vyhotovila odborně způsobilá osoba Jana Boleslavová		Změnou dotčené parcely č. 3863/1, 3863/2	

Důvod změny: sloučení parcel

VÝKAZ DOSAVADNÍHO A NOVÉHO STAVU ÚDAJŮ KATASTRU NEMOVITOSTÍ

Dosavadní stav			Nový stav												
Označení pozemku parc. číslem	Výměra parcely		Druh pozemku Způsob využití	Označení pozemku parc. číslem	Výměra parcely		Druh pozemku Způsob využití	Typ stavby Způsob využití	Zpús. určení výměr	Porovnání se stavem evidence právních vztahů					
	ha	m ²			ha	m ²				Díl přechází z pozemku označeného v katastru nemovitostí	dřívější poz. evidenci	Číslo listu vlastnictví	Výměra dílu ha m ²		Označení dílu
3863/1	84	21	ostat. pl. zeleň	3863/1	84	24	ostat. pl. zeleň		0	3863/1 3863/2		10001 10001	84	21 3 24	celá celá
3863/2		3	ostat. pl. jiná plocha	zaniká											
	84	24			84	24									

3866 s

3865

1113
Lidická

3859

3874

3863/2

14-76

443-19

443-20

3864/2

3864/1

v.
3857/1

k.ú. Veverí

v.
3863/1

1144

1153/1

1156

1159

1161

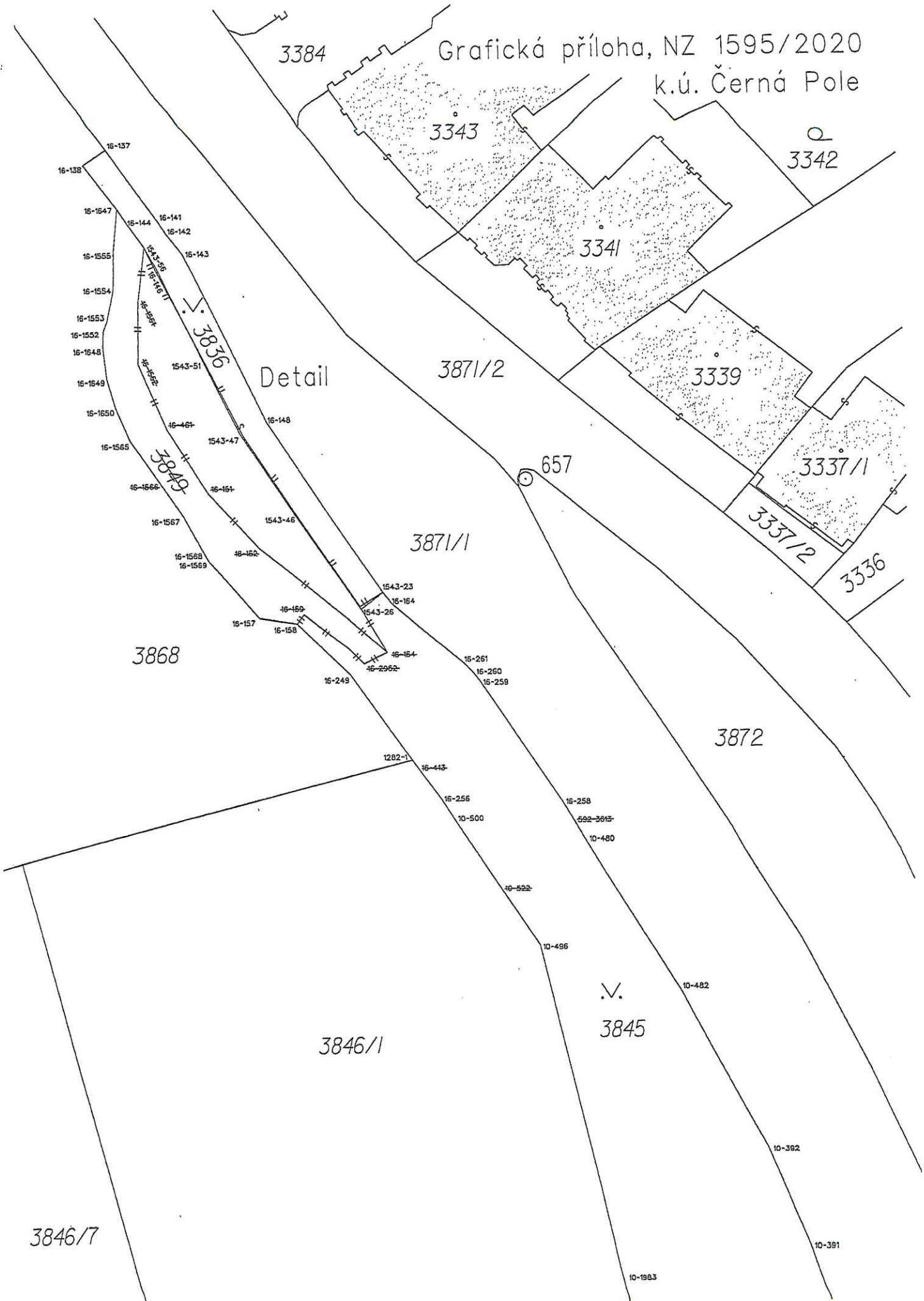
NEMĚŘICKÝ ZÁZNAM

Rok: 2020

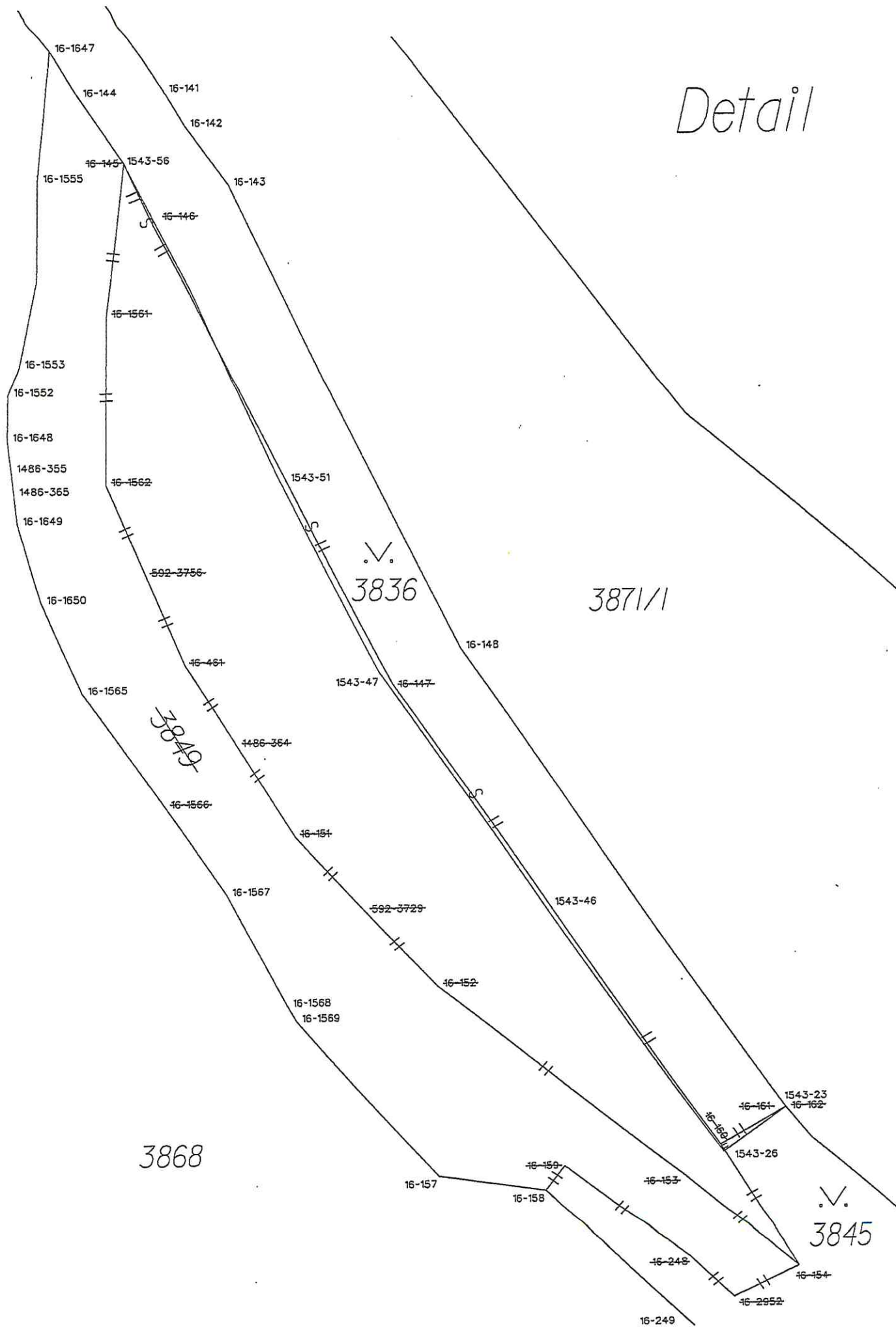
Vyhovitel Katastrální úřad pro Jihomoravský kraj Katastrální pracoviště Brno-město Moravské nám. 1, 601 51 Brno	Katastrální úřad pro		JIHOMORAVSKÝ KRAJ				Číslo záznamu				
	Katastrální pracoviště		BRNO-MĚSTO				0	1	5	9	5
	Obec		BRNO								
	Katastrální území		ČERNÁ POLE								
Číslo geometrického plánu (zakázky)	Číslo kat. území		6	1	0	7	7	1	List katastrální mapy Blansko 9-9/44		
Vyhotovila odborně způsobilá osoba Jarmila Bočková			Změnou dotčené parcely č. 3836, 3845, 3849								

Důvod změny: sloučení parcel v souvislosti se zápisem GP 1543-187/2019

Grafická příloha, NZ 1595/2020
k.ú. Černá Pole



Detail



VÝKAZ DOSAVADNIHO A NOVÉHO STAVU ÚDAJŮ KATASTRU NEMOVITOSTÍ

Dosavadní stav			Nový stav														
Označení pozemku parc. číslem	Výměra parcely		Druh pozemku Způsob využití	Označení pozemku parc. číslem	Výměra parcely		Druh pozemku Způsob využití	Typ stavby Způsob využití	Zpús. určení výměr	Porovnání se stavem evidence právních vztahů							
	ha	m ²			ha	m ²				Díl přechází z pozemku označeného v		Číslo listu vlastnictví	Výměra dílu		Označení dílu		
										katastru nemovitostí	dřívější poz. evidenci		ha	m ²			
3836	4	11	ostat.pl. zeleň	3836	1	73	ostat.pl. zeleň		0								
3845	20	64	ostat.pl. zeleň	3845	25	24	ostat.pl. zeleň		0								
3849	2	22	ostat.pl. ostat.komunikace	zaniká													
					(26	97)											
	26	97			26	97											
										3836		10001	4	11	celá		
										3845		10001	20	64	celá		
										3849		10001	2	22	celá		
													26	97			

NEMĚŘICKÝ ZÁZNAM

Rok: 2020

Vyhotovitel Katastrální úřad pro Jihomor. kraj Moravské náměstí 1 60151 Brno	Katastrální úřad pro	Jihomoravský	Číslo záznamu 1 7 1 2
	Katastrální pracoviště	KP Brno-město	
	Obec	Brno	
	Katastrální území	Černá Pole	
Číslo geometrického plánu (zakázky)	Číslo kat. území	6 1 0 7 7 1	List katastrální mapy Blansko 9-9/44
Vyhotovila odborně způsobilá osoba Jana Boleslavová		Změnou dotčené parcely č. 3833/2, 3833/1, 3833/3	

Důvod změny: sloučení parcel



VÝKAZ DOSAVADNÍHO A NOVÉHO STAVU ÚDAJŮ KATASTRU NEMOVITOSTÍ

Dosavadní stav			Nový stav												
Označení pozemku parc. číslem	Výměra parcely		Druh pozemku	Označení pozemku parc. číslem	Výměra parcely		Druh pozemku	Typ stavby	Zpús. určení výměr	Porovnání se stavem evidence právních vztahů					
	ha	m ²	Způsob využití		ha	m ²	Způsob využití	Způsob využití		Díl přechází z pozemku označeného v katastru nemovitostí	dřívější poz. evidenci	Číslo listu vlastnictví	Výměra dílu		Označení dílu
												ha	m ²		
3833/2	27	33	ostat. pl. zeleň	3833/2	39	98	ostat. pl. zeleň		0	3833/1		10001	12	52	celá
										3833/2		10001	27	33	celá
										3833/3		10001	13		celá
													39	98	
3833/1	12	52	ostat. pl. zeleň	zaniká											
3833/3		13	ostat. pl. zeleň	zaniká											
		39	98			39	98								



ORG	ZÁVĚREČNÝ LIST STAVBY		
9325			

akce	Park Sadová - nový park pro Brno	datum zahájení	21.11.2019
místo stavby	Brno - Královo Pole	datum ukončení	30.7.2020
Zhotovitel díla	Kavyl spol. s r.o., Mohelno 563, 675 75 Mohelno	SOD	1519054596
Technický dozor investora			
Koordinátor BOZP			
Zpracovatel PD			
Kolaudační souhlas			
Financování stavby	Z rozpočtu města	cena vč. DPH	790 602,- Kč

Zpracoval	OSRS KPAR - Ing.arch. Boris Medek	
Schválil	OSRS KPAR - Ing.Marco Banti LL.M.	

V Brně dne 10.11.2020

přílohy soupis faktur
zápis o odevzdání a převzetí díla