

Z8/26. zasedání Zastupitelstva města Brna
konané dne 20.4.2021

70. Návrh na bezúplatné nabytí pozemku pod komunikacemi p.č. 224/8 v k.ú. Kníničky z vlastnictví ČR-ÚZSVM

Anotace

Bezúplatné nabytí pozemku v k.ú. Kníničky z vlastnictví ČR-Úřadu pro zastupování státu ve věcech majetkových do vlastnictví statutárního města Brna. Smlouva o bezúplatném převodu vlastnického práva k nemovité věci č. BP-20/132 je přiložena formou informačního dokumentu.

Návrh usnesení

Zastupitelstvo města Brna

1. schvaluje bezúplatné nabytí
pozemku

- p.č. 224/8 ostatní plocha, ostatní komunikace, o výměře 8 m², k.ú. Kníničky, který byl geometrickým plánem č. 1414-20/2019 oddělen z pozemku p.č. 224/6 ostatní plocha, ostatní komunikace, o výměře 56 m², k.ú. Kníničky

z vlastnictví České republiky - Úřadu pro zastupování státu ve věcech majetkových do vlastnictví statutárního města Brna, za podmínek uvedených ve smlouvě o bezúplatném převodu vlastnického práva k nemovité věci, která tvoří přílohu č. tohoto zápisu.

Stanoviska

Rada města Brna projednala na schůzi č. R8/140 dne 31.03.2021 a doporučila Zastupitelstvu města Brna ke schválení.

Podpis zpracovatele pro archivaci

Zpracovatel

Elektronicky podepsáno

vedoucí odboru - Majetkový odbor

13.4.2021 v 12:28

Garance správnosti, zákonnosti materiálu

Spolupodepisovatel

Elektronicky podepsáno



vedoucí úseku - Úsek 2. náměstka primátorky

8.4.2021 v 11:08

Obsah materiálu

Návrh usnesení	1 - 2
Obsah materiálu	3 - 3
Důvodová zpráva	4 - 5
Příloha (Mapy k.ú. Kníničky 224_8.pdf)	6 - 7
Informační dokument (Smlouva k.ú. Kníničky 224_8.pdf)	8 - 12

Důvodová zpráva

Orgánům statutárního města Brna je **předkládán k projednání návrh na bezúplatné nabytí pozemku pod komunikacemi** p.č. 224/8 ostatní plocha, ostatní komunikace, o výměře 8 m², k.ú. Kníničky, který byl geometrickým plánem č. 1414-20/2019 oddělen z pozemku p.č. 224/6 ostatní plocha, ostatní komunikace, o výměře 56 m², k.ú. Kníničky z **vlastnictví České republiky, příslušnost hospodařit s majetkem státu pro Úřad pro zastupování státu ve věcech majetkových do vlastnictví statutárního města Brna.**

Popis pozemku

Dle Územního plánu města Brna je předmětný pozemek součástí plochy pro dopravu s podrobnějším účelem využití stanoveným funkčním typem plochy komunikací a prostranství místního významu.

Na předmětném pozemku se nachází místní komunikace IV. třídy – chodník při ulici Ondrova.

Správu a údržbu předmětného pozemku bude vykonávat BKOM a.s.

Vlastnické právo k předmětnému pozemku se bezúplatně převádí z důvodu veřejného zájmu, v souladu s ustanovením § 22 odst. 3 zákona č. 219/2000 Sb., o majetku ČR a jejím vystupování v právních vztazích, ve znění pozdějších předpisů, a § 9 zákona č. 13/1997 Sb., o pozemních komunikacích, ve znění pozdějších předpisů.

Podle § 9 odstavce 1 zákona č. 13/1997 Sb., o pozemních komunikacích, ve znění pozdějších předpisů, dále jen „zákon“, jsou místní komunikace vlastnictvím obce, v tomto případě statutárního města Brna.

Smlouva o bezúplatném převodu vlastnického práva k nemovité věci č. BP-20/132 je uzavřena a nabývá platnosti okamžikem podpisu poslední smluvní stranou. Smlouva nabývá účinnosti dnem jejího uveřejnění v registru smluv v souladu se zákonem č. 340/2015 Sb., o zvláštních podmínkách účinnosti některých smluv, uveřejňování těchto smluv a o registru smluv, ve znění pozdějších předpisů.

Statutární město Brno nebude touto smlouvou o bezúplatném převodu žádným způsobem omezeno v nakládání s uvedeným pozemkem.

Výše uvedený pozemek Česká republika - Úřad pro zastupování státu ve věcech majetkových převádí dle podmínek vzájemně odsouhlasené smlouvy o bezúplatném převodu vlastnického práva k nemovité věci do vlastnictví statutárního města Brna.

Komise majetková R8/KM/53 na svém zasedání konaném dne 18.03.2021 projednala materiál pod bodem 53/13:

Hlasování: 8 - pro, 0 - proti, 0 - se zdržel /11 členů
Usnesení bylo přijato.

Bc. Doležal	Ing. Vašina	Ing. Pokorný	Ing. Trillo	p. Šafařík	Mgr. Haluza	Mgr. Nevrlá	Ing. Boleslav	Mgr. Leder	p. Janíček	Ing. Havelka
pro	omluven	pro	pro	pro	pro	pro	omluven	pro	omluven	pro

Rada města Brna projednala materiál na svém zasedání č. R8/140 konané dne 31.03.2021 pod bodem č. 41:

Schváleno jednomyslně 11 členy.

JUDr. Vaňková.	Mgr. Hladík	Bc. Kolačný	JUDr. Oliva	JUDr. Kerndl	Ing. Kratochvíl	Ing. Grund	RNDr. Chvátal Ph.D.	Mgr. Suchý	Róbert Čuma	Ing. Fišer
pro	pro	pro	pro	pro	pro	pro	pro	pro	pro	pro

Stanoviska dotčených orgánů:

OÚPR MMB – dle Územního plánu města Brna je předmětný pozemek součástí plochy pro dopravu s podrobnějším účelem využití stanoveným funkčním typem plochy komunikací a prostranství místního významu.

OÚPR MMB z územně plánovacího hlediska doporučuje bezúplatný převod p.č. 224/8 ostatní plocha, ostatní komunikace, o výměře 8 m², k.ú. Kníničky, který byl geometrickým plánem č. 1414-20/2019 oddělen z pozemku p.č. 224/6 ostatní plocha, ostatní komunikace, o výměře 56 m², k.ú. Kníničky vlastnictví ČR-ÚZSVM do vlastnictví statutárního města Brna.

BKOM a.s. – doporučuje nabytí pozemku do vlastnictví statutárního města Brna. Místní komunikace, chodníky a silniční vegetace jsou podle „zákona“ majetkem statutárního města Brna.

Jako správce komunikačních pozemků nemůže společnost BKOM a.s. nést odpovědnost za další subjekty města (především MČ, TSB a.s., DPMB, a.s.). Jako podpůrný prostředek na zajištění požadovaného můžeme nabídnout spolupráci prostřednictvím sdílení dat v programu SitInfo, který užívají jak spol. TSB, a.s. a DPMB, a.s., tak MČ s odbory MMB, o převedených pozemcích (samostatná vrstva – ochranné lhůty). Zřízení přístupu přes webové rozhraní předpokládá jednorázové náklady ve výši cca 10 tisíc Kč. Již dopisem zn. 3100-Vi-2685/11 ze dne 1. 12. 2011 jsme žádali, aby v této věci bylo svoláno jednání se všemi zainteresovanými subjekty.

Smlouva o bezúplatném převodu vlastnického práva k nemovité věci č. BP-20/132 je přiložena formou informačního dokumentu.

 Pozemek p.č. 224/6 v k.ú. Kníničky




 5 m

1 : 236

RÚIAN: © ČÚZK, Katastr: © ČÚZK



Ortofoto pozemek p.č. 224/6 v k.ú. Kníničky



1 : 236

© TopGis, s.r.o., datum snímkování: 19. 3. 2020, RÚIAN: © ČÚZK, Katastr: © ČÚZK



52325/B/2020-HMU1

Čj.: UZSVM/B/35051/2020-HMU1

Česká republika – Úřad pro zastupování státu ve věcech majetkových

se sídlem Rašínovo nábřeží 390/42, Nové Město, 128 00 Praha 2,
za kterou právně jedná [redacted] ředitel odboru Hospodaření s majetkem státu
na základě Příkazu generálního ředitele č. 6/2019 v platném znění
Územní pracoviště Brno
odbor Hospodaření s majetkem státu, Příkop 11, 602 00 Brno
IČO: 69797111

(dále jen „převodce“)

a

Statutární město Brno

se sídlem Dominikánské náměstí 196/1, 602 00 Brno
zastoupené JUDr. Markétou Vaňkovou, primátorkou,
k podpisu smlouvy oprávněna [redacted] vedoucí Majetkového odboru
Magistrátu města Brna, na základě pověření ze dne 16.4.2018, č.j. MMB/163407/2018
IČO: 44992785, DIČ: CZ44992785
bankovní spojení: účet číslo 111246222/0800

(dále jen „nabyvatel“)

uzavírají podle ustanovení § 2055 a násl. zákona č. 89/2012 Sb., občanský zákoník, v platném znění (dále jen „zákon č. 89/2012 Sb.“) a podle ustanovení § 22 zákona č. 219/2000 Sb., o majetku České republiky a jejím vystupování v právních vztazích, v platném znění (dále jen „zákon č. 219/2000 Sb.“) tuto

SMLOUVU O BEZÚPLATNÉM PŘEVODU VLASTNICKÉHO PRÁVA K NEMOVITÉ VĚCI

Č. BP-20/132

ČI. I.

1. Česká republika je vlastníkem níže uvedené nemovité věci:

Pozemek:

- parcela číslo: **224/6**, druh pozemku: ostatní plocha, způsob využití: ostatní komunikace, zapsaný na listu vlastnictví č. 60000 pro katastrální území **Kníničky**, obec Brno, v katastru nemovitostí vedeném Katastrálním úřadem pro Jihomoravský kraj, Katastrálním pracovištěm Brno-město.
2. Úřad pro zastupování státu ve věcech majetkových je na základě Ohlášení o příslušnosti hospodařit s majetkem státu, č.j. BBO/7073/2004/Cv ze dne 9. 9. 2004, příslušný hospodařit s nemovitou věcí dle odst. 1, a to ve smyslu § 9 zákona č. 219/2000 Sb.

ČI. II.

1. Převodce touto smlouvou bezúplatně převádí nabyvateli vlastnické právo k pozemku parc. č. 224/8 o výměře 8 m², k. ú. Kníničky, který byl geometrickým plánem č. 1414-20/2019 ze dne 22. 10. 2019, vyhotoveným Brněnskými komunikacemi a.s., Rennenská třída 787/1a,

639 00 Brno, Štýřice, oddělen z pozemku uvedeného v Čl. I. odst. 1. této smlouvy (dále jen „převáděný majetek“). S rozdělením vyslovil souhlas místně příslušný stavební úřad Úřadu městské části města Brna, Brno-Kníničky, dne 30. 9. 2020 pod č. j. MCBKNI/01734/2020. Shora uvedený geometrický plán je nedílnou součástí této smlouvy. Nabyvatel převáděný majetek do svého výlučného vlastnictví přijímá.

2. Vlastnické právo k převáděnému majetku se bezúplatně převádí z důvodu veřejného zájmu, v souladu s ustanovením § 22 odst. 3 zákona č. 219/2000 Sb. a § 9 zákona č. 13/1997 Sb., o pozemních komunikacích, ve znění pozdějších předpisů. Převáděný majetek je zastavěn místní komunikací ve vlastnictví nabyvatele.
3. Nabyvatel prohlašuje, že se seznámil s faktickým stavem převáděného majetku.

Čl. III.

1. Převodce i nabyvatel shodně prohlašují, že jim nejsou známy žádné skutečnosti, které by uzavření této smlouvy bránily.
2. Nabyvatel bere na vědomí, že převáděný majetek může být dotčen, se všemi souvisejícími dopady, vedením inženýrských sítí, kdy v případě pochybností ohledně uložení inženýrských sítí poskytnou nabyvateli bližší informace jednotliví (v úvahu přicházející) správci inženýrských sítí.
3. Převodce prohlašuje, že mu není známo, že by na převáděném majetku vázla nějaká další omezení, závazky či právní vady.

Čl. IV.

1. Vlastnické právo k převáděnému majetku nabývá nabyvatel zápisem do katastru nemovitostí. Okamžikem právních účinků zápisu na nabyvatele přecházejí veškerá práva a povinnosti spojená s vlastnictvím a užíváním převáděného majetku.
2. Smluvní strany se dohodly, že návrh na zápis vkladu vlastnického práva do katastru nemovitostí podává převodce.
3. Pokud by příslušným Katastrálním úřadem byl návrh na zápis vkladu vlastnického práva k převáděnému majetku dle této smlouvy pro nabyvatele pravomocně zamítnut, účastníci této smlouvy se zavazují k součinnosti směřující k naplnění vůle obou smluvních stran.

Čl. V.

1. Smlouva je uzavřena a nabývá platnosti okamžikem podpisu poslední smluvní stranou.
2. Smlouva nabývá účinnosti dnem jejího uveřejnění v registru smluv v souladu se zákonem č. 340/2015 Sb., o zvláštních podmínkách účinnosti některých smluv, uveřejňování těchto smluv a o registru smluv (zákon o registru smluv), ve znění pozdějších předpisů.
3. Převodce zašle tuto smlouvu správci registru smluv k uveřejnění bez zbytečného odkladu, nejpozději však do 30 dnů od uzavření smlouvy. Převodce předá nabyvateli doklad o uveřejnění smlouvy v registru smluv podle § 5 odst. 4 zákona č. 340/2015 Sb., o registru smluv, ve znění pozdějších předpisů, jako potvrzení skutečnosti, že smlouva nabyla účinnosti.
4. Pro účely uveřejnění v registru smluv smluvní strany navzájem prohlašují, že smlouva neobsahuje žádné obchodní tajemství.
5. Smluvní strany berou na vědomí, že jsou svými projevy vázány od okamžiku podpisu této smlouvy.

6. Smluvní strany se dohodly, že není-li v této smlouvě stanoveno jinak, řídí se práva a povinnosti smluvních stran zákonem č. 89/2012 Sb. a zákonem č. 219/2000 Sb.
7. Smluvní strany se dohodly, že jakékoli změny a doplňky této smlouvy jsou možné pouze písemnou formou, v podobě oboustranně uzavřených, vzestupně číslovaných dodatků smlouvy.
8. Poplatkové a daňové povinnosti spojené s touto smlouvou se řídí příslušnými právními předpisy.
9. Tato smlouva je vyhotovena ve třech stejnopisech. Každá ze smluvních stran obdrží po jednom vyhotovení. Jedno vyhotovení bude použito k zápisu vlastnického práva vkladem do katastru nemovitostí.
10. Nedílnou součástí této smlouvy je
 - doložka dle zákona č. 128/2000 Sb., o obcích (obecní zřízení), ve znění pozdějších předpisů,
 - geometrický plán podle Čl. II. odst. 1. této smlouvy
11. Smluvní strany prohlašují, že tuto smlouvu uzavřely svobodně a vážně, nikoliv z přinucení nebo omylu. Na důkaz toho připojují své vlastnoruční podpisy.

V Brně dne

V Brně dne

**Česká republika – Úřad pro zastupování
státu ve věcech majetkových**

.....
[redacted]
ředitel odboru
Hospodaření s majetkem státu

.....
[redacted]
vedoucí Majetkového odboru
Magistrátu města Brna

Přílohy: - doložka dle zákona č. 128/2000 Sb., o obcích (obecní zřízení), ve znění pozdějších předpisů
- geometrický plán podle Čl. II. odst. 1. této smlouvy

DOLOŽKA

ve smyslu ustanovení § 41 zákona č. 128/2000 Sb., o obcích
(obecní zřízení), ve znění pozdějších předpisů

Statutární město Brno prohlašuje, že veškeré podmínky podmiňující platnost právního jednání města byly splněny v souladu s ust. § 41 zákona č. 128/2000 Sb., o obcích (obecní zřízení), ve znění pozdějších předpisů.

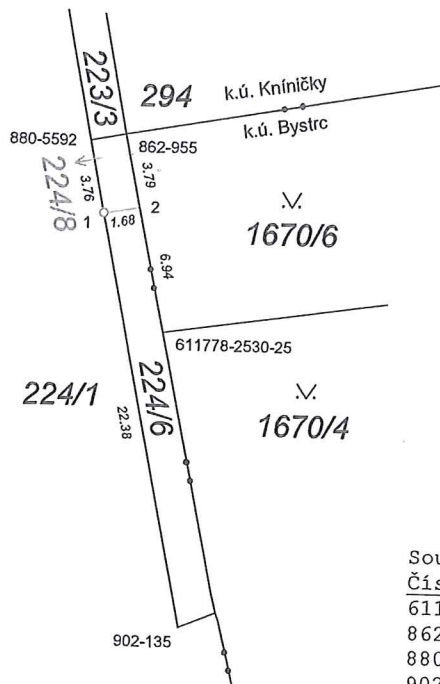
Bezúplatné nabytí nemovité věci, a to pozemku parc.č. 224/8 v k.ú. Kníničky, hodnota v účetní evidenci 4.000,00 Kč, který byl geometrickým plánem č. 1414-20/2019 ze dne 22. 10. 2019, vyhotoveným Brněnskými komunikacemi a.s., Rennenská třída 787/1a, 639 00 Brno, Štýřice, oddělen z pozemku parc. č. 224/6 uvedeného v čl. I. odst. 1. této smlouvy, z vlastnictví České republiky do vlastnictví statutárního města Brna, bylo schváleno na zasedání Zastupitelstva města Brna č., konaném dne, bod

V Brně dne

.....
vedoucí Majetkového odboru
Magistrátu města Brna

VÝKAZ DOSAVADNÍHO A NOVÉHO STAVU ÚDAJŮ KATASTRU NEMOVITOSTÍ


Dosavadní stav				Nový stav													
Označení pozemku parc. číslem	Výměra parcely		Druh pozemku	Označení pozemku parc. číslem	Výměra parcely		Druh pozemku	Typ stavby	Způsob využití	Způsob využití	Zpús. určení výměr	Porovnání se stavem evidence právních vztahů					
	ha	m ²	Způsob využití		ha	m ²	Způsob využití	Způsob využití				Díl přechází z pozemku označeného v		Číslo listu vlastnictví	Výměra dílu		Označení dílu
												katastru nemovitostí	dřívější poz. evidenci		ha	m ²	
224/6	56		ostat. pl. ostat. komunikace	224/6	48	8					0	224/6	60000			48	
				224/8								224/6					8
	56				56						0	224/6	60000			8	



Seznam souřadnic (S-JTSK):

Souřadnice pro zápis do KN

Číslo bodu	Y	X	kk	Poznámka
611778-2530-25	603423.24	1155791.51	3	roh plotu
862-955	603425.48	1155781.04	3	roh zdi
880-5592	603427.35	1155781.41	6	roh bet. obr.
902-135	603422.00	1155807.12	3	kolik
1	603426.56	1155785.21	6	n.h. - bet. obr.
2	603424.66	1155784.87	3	roh bet. obr.

GEOMETRICKÝ PLÁN pro rozdělení pozemku	Geometrický plán ověřil úředně oprávněný zeměměřický inženýr	Stejnopis ověřil úředně oprávněný zeměměřický inženýr:
	Jméno, příjmení: Ing. Marek Hořejš	Jméno, příjmení: Ing. MAREK HOŘEJŠ
	Číslo položky seznamu úředně oprávněných zeměměřických inženýrů: 2108/2001	Číslo položky seznamu úředně oprávněných zeměměřických inženýrů: 2108/2001
	Dne: 22. 10. 2019 Číslo: 1192/2019	Dne: 6. 11. 2019 Číslo: 48/2019
	Náležitosti a přesnosti odpovídá právním předpisům.	Tento stejnopis odpovídá geometrickému plánu v elektronické podobě uloženému v dokumentaci katastrálního úřadu.
Vyhotovitel: Bměnské komunikace a.s. Reneská třída 787/1a, 639 00 Brno, Štýřice	Katastrální úřad souhlasí s očíslováním parcel.	Ověření stejnopisu geometrického plánu v listinné podobě.
Číslo plánu: 1414-20/2019	KÚ pro Jihomoravský kraj KP Brno-město Ing. Bc. Vladimír Konvalina PGP-2173/2019-702 2019.10.30 08:51:42 CET	 <i>(Handwritten signature)</i>
Okres: Brno-město		
Obec: Brno		
Kat. území: Kníničky		
Mapový list: DKM		
Dosavadním vlastníkům pozemků byla poskytnuta možnost seznámit se v terénu s průběhem navrhovaných nových hranic, které byly označeny předepsaným způsobem.		