

Z8/32. zasedání Zastupitelstva města Brna
konané dne 12.10.2021

122. Návrh na bezúplatné nabytí pozemku pod komunikacemi p.č. 72/4 v k.ú. Lesná z vlastnictví ČR-ÚZSVM na základě smlouvy s omezujícími podmínkami

Anotace

Bezúplatné nabytí pozemku v k.ú. Lesná z vlastnictví ČR-Úřadu pro zastupování státu ve věcech majetkových do vlastnictví statutárního města Brna s omezujícími a sankčními podmínkami pro město Brno. Smlouva o bezúplatném převodu vlastnického práva č. BP-21/087 je přiložena formou informačního dokumentu.

Návrh usnesení

Zastupitelstvo města Brna

1. bere na vědomí 1. skutečnosti, že:

- ze strany Úřadu pro zastupování státu ve věcech majetkových (ÚZSVM) byl statutárnímu městu Brnu doručen návrh smlouvy o bezúplatném převodu vlastnického práva k nemovité věci s omezujícími podmínkami,
 - omezující a sankční podmínky v návrhu smlouvy spočívají mj. v tom, že převáděný majetek je nutné užívat ve veřejném zájmu a nelze jej využívat ke komerčním nebo jiným výdělečným účelům a nelze jej pronajmát ani přenechat do pachtu po dobu 10 let od právních účinků vkladu vlastnického práva do katastru nemovitostí (KN) pod sankcí smluvní pokuty ve výši 10% ceny, kterou měl převáděný majetek ke dni právních účinků zápisu vlastnického práva do KN dle tehdy platného cenového předpisu a dále v závazku města Brna nepřevést, a to ani zčásti, jinak nezczizit či nezatížit převáděný majetek, po dobu 10 let od právních účinků vkladu vlastnického práva do KN pod sankcí smluvní pokuty ve výši ceny tohoto převáděného majetku obvyklé v daném místě a čase v době porušení závazku, nejméně však ve výši ceny zjištěné dle cenového předpisu platného ke dni nabytí převáděného majetku (s výjimkou smluvního zatížení převáděného majetku věcným břemenem v nezbytném rozsahu pro účely zřízení, provozu a údržby sítě technického vybavení a veřejně prospěšné stavby, popř. k zajištění nezbytného přístupu vlastníka k jeho stavbě)
 - statutární město Brno bude v případě uzavření uvedené smlouvy zavázáno vždy do 31. 1. následujícího roku předat ÚZSVM písemnou zprávu o pozemcích ohledně plnění podmínek o zachování a rozvoji aktivit, které jsou ve veřejném zájmu apod. se sankcí 2.000,- Kč za porušení uvedeného závazku,
 - na převáděném majetku se nachází místní komunikace III. třídy a veřejná parkovací plocha, sloužící k bezúplatnému parkování,
2. neměnný postoj ÚZSVM, který trvá na uvedení omezujících a sankčních ustanovení do tohoto návrhu smlouvy,

2. schvaluje bezúplatné nabytí

pozemku

- p.č. 72/4 ostatní plocha, ostatní komunikace, o výměře 594 m², v k.ú. Lesná, který byl geometrickým plánem č. 1457-36/2021 oddělen z pozemku p.č. 72 ostatní plocha, zeleň, o výměře 1576 m², k.ú. Lesná

z vlastnictví České republiky - Úřadu pro zastupování státu ve věcech majetkových do vlastnictví statutárního města Brna, za podmínek uvedených ve smlouvě o bezúplatném převodu vlastnického práva k nemovité věci s omezujícími podmínkami, která tvoří přílohu č. tohoto zápisu.

Stanoviska

Rada města Brna projednala na schůzi č. R8/168 dne 01.09.2021 a doporučila Zastupitelstvu města Brna ke schválení.

Podpis zpracovatele pro archivaci

Zpracovatel

Elektronicky podepsáno

vedoucí odboru - Majetkový odbor

5.10.2021 v 05:08

Garance správnosti, zákonnosti materiálu

Spolupodepisovatel

Elektronicky podepsáno

vedoucí úseku - Úsek 2. náměstka primátorky

13.9.2021 v 11:22

Obsah materiálu

Návrh usnesení	1 - 2
Obsah materiálu	3 - 3
Důvodová zpráva	4 - 6
Příloha (Mapy k.ú. Lesná 72_4.pdf)	7 - 8
Informační dokument (Smlouva k.ú. Lesná 72_4.pdf)	9 - 15

Důvodová zpráva

Orgánům statutárního města Brna je předkládán k projednání **materiál ve věci bezúplatného nabytí pozemku pod komunikacemi v k.ú. Lesná** uvedeného v návrhu usnesení z vlastnictví ČR-ÚZSVM do vlastnictví statutárního města Brna **na základě smlouvy s omezujícími a sankčními ustanoveními pro město Brno, a to s ohledem na neměnný postoj ÚZSVM ohledně uvádění omezujících a sankčních ustanovení do návrhů smluv.**

Historie

V roce 2013 byla zaslána žádost České republiky – Úřadu pro zastupování státu ve věcech majetkových o bezúplatný převod části pozemku p.č. 72 o výměře 1420 m², v k.ú. Lesná. Žádost o část pozemku se týkala pouze veřejně přístupných ploch – a to stavby místní komunikace, chodníku a parkovací plochy a veřejné zeleně. Na předmětné části pozemku je umístěno umělecké dílo „Dekorační stěna na Halasově náměstí“, která je součástí významné výtvarné sídlištní výzdoby Brna-Lesné a je uvedeno v soupise majetku statutárního města Brna.

Dne 07.01.2021 byla zaslána ze strany ÚZSVM žádost o vyhotovení geometrického plánu pro dělení předmětného pozemku. Pozemek p.č. 72 v k.ú. Lesná byl dle přiloženého geometrického plánu rozdělen na tři parcelní čísla; p.č. 72/3, p.č. 72/4 a p.č. 72/5 v k.ú. Lesná.

Bezúplatně převedeno do vlastnictví statutárního města Brna budou převedeny pozemky p.č. 72/3 (veřejná zeleň) a p.č. 72/4 (místní komunikace III. třídy, veřejné parkovací plochy sloužící k bezplatnému parkování) v k.ú. Lesná.

Dne 28.07.2021 byl zaslán návrh na bezúplatný převod vlastnického práva k pozemku p.č. 72/4 v k.ú. Lesná s omezujícími podmínkami.

Popis pozemku

Dle Územního plánu města Brna je předmětný pozemek součástí stavební stabilizované plochy smíšeného obchodu a služeb.

Na předmětném pozemku se nachází stavba místní komunikace III. třídy – chodníky a veřejné parkovací plochy sloužící k bezplatnému parkování na Halasově náměstí.

K pozemku p.č. 72 v k.ú. Lesná bylo zřízeno věcné břemeno:

- zřízení a provozování vedení distribuční elektrizační soustavy zemního kabelového vedení VN v rozsahu GP č. 1255-104/2017 na základě Smlouvy o zřízení věcného břemene –právní účinky 25.9.2018 ve prospěch společnosti EG.D, a.s., Lidická 1873/36, Černá Pole, 602 00 Brno.

Správu a údržbu předmětného pozemku bude vykonávat BKOM, a.s.

Vlastnické právo k předmětnému pozemku se bezúplatně převádí z důvodu veřejného zájmu, v souladu s ustanovením § 22 odst. 3 zákona č. 219/2000 Sb., o majetku ČR a jejím vystupování v právních vztazích, ve znění pozdějších předpisů, a § 9 zákona č. 13/1997 Sb., o pozemních komunikacích, ve znění pozdějších předpisů a zákonem 266/1994 Sb. a zákona č. 266/1994 Sb., o drahách, ve znění pozdějších předpisů.

Podle § 9 odstavce 1 zákona č. 13/1997 Sb., o pozemních komunikacích, ve znění pozdějších předpisů, dále jen „zákon“, jsou místní komunikace vlastnictvím obce, v tomto případě statutárního města Brna.

Smlouva o bezúplatném převodu pozemku č. BP-21/087 je uzavřena a nabývá platnosti okamžikem podpisu poslední smluvní stranou. Smlouva nabývá účinnosti dnem jejího uveřejnění v registru smluv v souladu se zákonem č. 340/2015 Sb., o zvláštních podmínkách účinnosti některých smluv, uveřejňování těchto smluv a o registru smluv, ve znění pozdějších předpisů.

Město Brno se v případě uzavření smlouvy v podobě, v jaké byla ze strany ÚZSVM navržena, zaváže mj. pozemek využívat ve veřejném zájmu a nevyužívat jej ke komerčním či jiným výtěžným účelům, nepronajímat jej ani nepřenechat do pachtu po dobu 10 let od právních účinků vkladu vlastnického práva do katastru nemovitostí, a to pod sankcí smluvní pokuty ve výši 10% ceny, kterou měl převáděný majetek ke dni právních účinků zápisu vlastnického práva do katastru nemovitostí.

ÚZSVM bude v případě uzavření smlouvy oprávněn kdykoli během zmíněné desetileté lhůty kontrolovat, zda jsou všechny omezující podmínky ze strany města dodržovány a město bude povinno k tomu poskytnout ÚZSVM odpovídající součinnost.

Dále bude statutární město Brno zavázáno vždy do 31. 1. následujícího roku předat ÚZSVM písemnou zprávu o pozemku ohledně plnění podmínek o zachování a rozvoji aktivit, které jsou ve veřejném zájmu apod. se sankcí 2.000,- Kč za porušení uvedeného závazku. Lhůta, po kterou je statutární město Brno povinno tyto informační zprávy podávat, není ve smlouvě výslovně uvedena a lze pouze nepřímým způsobem, že tak bude pravděpodobně po dobu 10 let, která byla sjednána pro omezení ohledně využití převáděného pozemku pouze ve veřejném zájmu a bez možnosti jeho pronájmu, komerčního či jiného výtěžného využití.

Další omezující ustanovení spočívá v závazku města Brna po dobu 10 let od právních účinků vkladu vlastnického práva do katastru nemovitostí nepřevést, a to ani zčásti, jinak nezczít ani nezatížit ve prospěch třetí osoby převáděný majetek, a to pod sankcí smluvní pokuty ve výši ceny převáděného majetku obvyklé v daném místě a čase v době porušení závazku, nejméně však ve výši ceny zjištěné dle cenového předpisu platného ke dni nabytí převáděného majetku - s výjimkou smluvního zatížení věcným břemenem v nezbytném rozsahu pro účely zřízení, provozu a údržby sítě technického vybavení a veřejně prospěšné stavby, popř. k zajištění nezbytného přístupu vlastníka k jeho stavbě.

Z tohoto důvodu bude nutné v budoucnu, pokud vznikne pochybnost, že by některá konkrétní činnost ve vztahu k převáděnému majetku mohla znamenat porušení omezujících ustanovení, obrátit se vždy s dotazem na ÚZSVM, který se k tomuto konkrétnímu případu vyjádří.

U předmětného pozemku se nepředpokládá, že by byl pozemek využit k jinému účelu, než jak je dosud využíván, a za tímto účelem je ze strany ÚZSVM převáděn.

Návrhy města Brna na úpravu formulace omezujících podmínek v návrhu smlouvy nebyly ze strany ÚZSVM akceptovány, ÚZSVM trvá na uvedení omezujících a sankčních ustanovení do tohoto návrhu smlouvy a požaduje projednání majetkových dispozic na základě smlouvy o bezúplatném převodu v podobě, v jaké byly ze strany ÚZSVM navrženy. Městu bylo ze strany ÚZSVM sděleno, že v případě, pokud město již teď ví, že by omezující ustanovení nebylo schopno dodržet, má možnost nabýt pozemek do svého vlastnictví na základě kupní smlouvy, která žádné omezující podmínky ohledně dispozice s pozemkem obsahovat nebude.

Závěr:

S ohledem na výše uvedené a za účelem dosažení majetkoprávního vypořádání předmětného pozemku, na kterém je situována místní komunikace III. třídy a veřejná parkovací plocha, sloužící k bezplatnému parkování, je navrhováno schválit bezúplatné nabytí předmětného pozemku, z vlastnictví České republiky – Úřadu pro zastupování státu ve věcech majetkových do vlastnictví statutárního města Brna, za podmínek smlouvy o bezúplatném převodu vlastnického práva k nemovité věci s omezujícími podmínkami uvedené v materiálu.

V případě bezúplatného nabytí pozemku bude nutné po dobu 10 let respektovat ze strany statutárního města Brna veškerá omezující ustanovení v přiloženém návrhu smlouvy a statutární město Brno bude každoročně podávat ÚZSVM informační zprávy ohledně předmětného pozemku o zachování a rozvoji aktivit, které jsou ve veřejném zájmu. Pokud vznikne pochybnost, že by některá konkrétní činnost ve vztahu k převáděnému pozemku mohla znamenat porušení omezujících ustanovení, bude nezbytné obrátit se vždy s dotazem na ÚZSVM, který se k tomuto konkrétnímu případu vyjádří.

Komise majetková R8/KM/61 na svém zasedání konaném dne 12.08.2021 projednala materiál pod 61/33:

Hlasování: 7 - pro, 0 - proti, 0 - se zdržel /11 členů
Usnesení bylo přijato.

Bc. Doležal	Ing. Vašina	Ing. Pokorný	Ing. Trllo	p. Šafařík	Mgr. Haluza	Mgr. Nevřkla	Ing. Boleslav	Mgr. Leder	p. Janíček	Ing. Havelka
pro	pro	pro	pro	pro	omluven	pro	omluven	pro	omluven	omluven

Rada města Brna projednala materiál na svém zasedání č. R8/168 konané dne 01.09.2021 pod bodem č. 32:

Schváleno jednomyslně 9 členy.

JUDr. Vaňková	Mgr. Hladík	Bc. Kolačný	JUDr. Oliva	JUDr. Kerndl	Róbert Čuma	Ing. Fišer	Ing. Grund	RNDr. Chvátal	Ing. Kratochvíl	Mgr. Suchý
pro	pro	pro	pro	nepř.	pro	pro	pro	pro	nepř.	pro

Stanoviska dotčených orgánů:

OÚPR MMB - dle Územního plánu města Brna je předmětný pozemek součástí stavební stabilizované plochy smíšeného obchodu a služeb.

OÚPR MMB z územně plánovacího hlediska nemá námítky k bezúplatnému převodu pozemku p.č. 72/4 ostatní plocha, ostatní komunikace, o výměře 594 m², v k.ú. Lesná, který byl geometrickým plánem č. 1457-36/2021 oddělen z pozemku p.č. 72 ostatní plocha, zeleň, o výměře 1576 m², k.ú. Lesná z vlastnictví ČR-ÚZSVM do majetku města Brna.

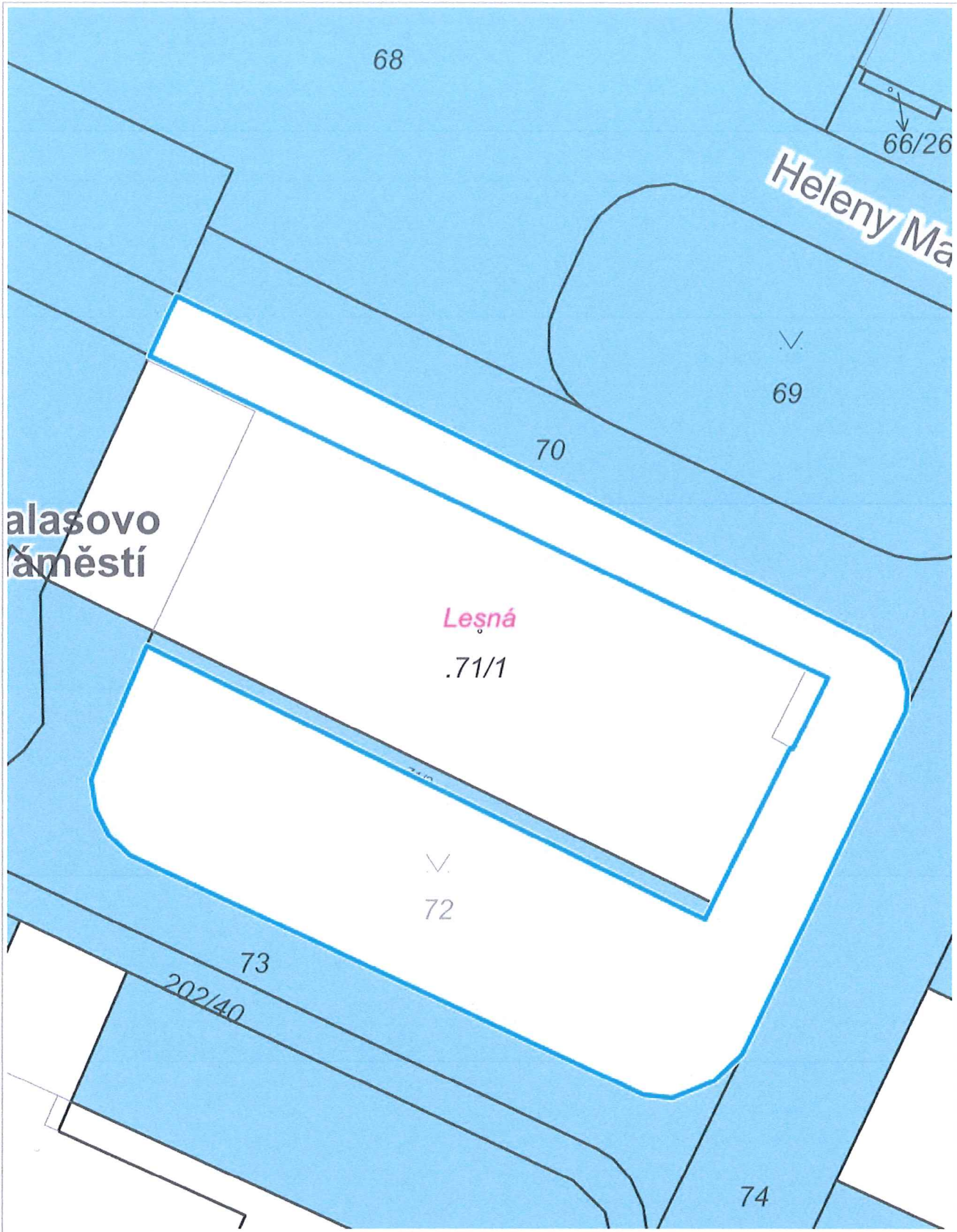
OD MMB - doporučuje bezúplatný převod tohoto pozemku z vlastnictví ČR-ÚZSVM do vlastnictví statutárního města Brna, veřejný zájem může však prokázat pouze pro část uvedeného pozemku situovanou pod místní komunikací.

MČ Brno-sever – na své 6/41. schůzi konané dne 7.2.20213 schválila řešení majetkoprávních vztahů k předmětnému pozemku ve vlastnictví České republiky formou bezúplatného převodu do vlastnictví statutárního města Brna. Nežádá o bezúplatný převod části pozemku, která se nachází za budovou, protože je oplocená a nepřístupná.

Smlouva o bezúplatném převodu vlastnického práva č. BP-21/087 je přiložena formou informačního dokumentu.



Pozemek p.č. 72 v k.ú. Lesná




10 m

1 : 472

RÚIAN: © ČÚZK, Katastr: © ČÚZK



Ortofoto pozemek p.č. 72 v k.ú. Lesná



10 m

1 : 472

© TopGis, s.r.o., datum snímkování: 3. 3. 2021, RÚIAN: © ČÚZK, Katastr: © ČÚZK



25824/B/2021-HMU1
Čj.: UZSVM/B/27302/2021-HMU1

Česká republika – Úřad pro zastupování státu ve věcech majetkových
se sídlem Rašínovo nábřeží 390/42, Nové město, 128 00 Praha 2
za kterou právně jedná Mgr. David Žák, ředitel odboru Hospodaření s majetkem státu
na základě Příkazu generálního ředitele č. 6/2019 v platném znění
Územní pracoviště Brno
odbor Hospodaření s majetkem státu, Příkop 11, 602 00 Brno
IČO: 697971111
(dále jen „převodce“)

a

Statutární město Brno
se sídlem Dominikánské náměstí 196/1, 602 00 Brno
zastoupené JUDr. Markétou Vaňkovou, primátorkou,
k podpisu smlouvy oprávněna [redacted] vedoucí Majetkového odboru
Magistrátu města Brna, na základě pověření ze dne 16.4.2018, č.j. MMB/163407/2018
IČO: 44992785, DIČ: CZ44992785
bankovní spojení: účet číslo 111246222/0800
(dále jen „nabyvatel“)

uzavírají podle § 22 zákona č. 219/2000 Sb., o majetku České republiky a jejím vystupování
v právních vztazích, v platném znění (dále jen „zákon č. 219/2000 Sb.“) a § 1746 a § 2055 a násl.
zákona č. 89/2012 Sb., občanský zákoník, v platném znění (dále jen „zákon č. 89/2012 Sb.“) tuto

SMLOUVU O BEZÚPLATNÉM PŘEVODU VLASTNICKÉHO PRÁVA K NEMOVITÉ VĚCI S OMEZUJÍCÍMI PODMÍNKAMI č. BP – 21/087

Čl. I.

1. Česká republika je vlastníkem níže uvedené nemovité věci:

Pozemek:

- parcela číslo: 72, druh pozemku: ostatní plocha, způsob využití: zeleň,

zapsaný na listu vlastnictví č. 60000, pro kat. území Lesná, obec Brno, v katastru
nemovitostí vedeném Katastrálním úřadem pro Jihomoravský kraj, Katastrálním pracovištěm
Brno-město.

2. Úřad pro zastupování státu ve věcech majetkových je na základě ust. § 29 zákona
č. 201/2002 Sb., o Úřadu pro zastupování státu ve věcech majetkových, ve znění pozdějších
předpisů, příslušný hospodařit s nemovitou věcí dle odst. 1., a to ve smyslu § 9 zákona
č. 219/2000 Sb.

Čl. II.

1. Převodce bezúplatně převádí touto smlouvou nabyvateli vlastnické právo k pozemku
parc. č. 72/4 v k. ú. Lesná o výměře 594 m², který byl geometrickým plánem č. 1457-36/2021
ze dne 13. 4. 2021 vypracovaným G.K.S. spol. s r.o., Jeronýmova 8, 61800 Brno oddělen
z pozemku uvedeného v Čl. I. odst. 1. (dále jen „převáděný majetek“). S rozdělením vyslovil
souhlas místně příslušný stavební úřad Úřad městské části města Brna, Brno-sever, Odbor

stavební dne 17. 6. 2021 pod č.j. MCBSev/024475/21. Shora uvedený geometrický plán je nedílnou součástí této smlouvy. Nabyvatel převáděný majetek do svého výlučného vlastnictví přijímá.

2. Vlastnické právo k převáděnému majetku se bezúplatně převádí z důvodu veřejného zájmu, v souladu s ustanovením § 22 odst. 3 zákona č. 219/2000 Sb. a § 9 zákona č. 13/1997 Sb., o pozemních komunikacích, ve znění pozdějších předpisů. Na převáděném majetku se nachází chodník, který je součástí místní komunikace III. třídy a veřejná parkovací plocha ve vlastnictví nabyvatele sloužící k bezplatnému parkování.
3. Nabyvatel prohlašuje, že se seznámil s faktickým stavem převáděného majetku.

Čl. III.

1. Převodce i nabyvatel shodně prohlašují, že jim nejsou známy žádné skutečnosti, které by uzavření této smlouvy bránily.
2. Nabyvatel bere na vědomí, že k pozemku uvedenému v Čl. 1. této smlouvy bylo zřízeno věcné břemeno zřizování a provozování vedení distribuční elektrizační soustavy zemního kabelového vedení VN dle smlouvy v rozsahu GP 1255-104/2017, oprávnění pro: EG.D, a.s., Lidická 1873/36, Černá Pole, 602 00 Brno, IČO: 28085400, právní účinky zápisu ke dni 25. 9. 2018.
3. Nabyvatel bere na vědomí, že převáděný majetek může být dotčen, se všemi souvisejícími dopady, i dalším vedením inženýrských sítí, kdy v případě pochybností ohledně uložení inženýrských sítí poskytnou nabyvateli bližší informace jednotliví (v úvahu přicházející) správci inženýrských sítí.
4. Převodce prohlašuje, že mu není známo, že by na převáděném majetku vážla nějaká další omezení, závazky či právní vady.

Čl. IV.

1. Nabyvatel se zavazuje o převáděný majetek řádně pečovat a užívat jej pouze k účelům uvedeným v Čl. II. odst. 2. této smlouvy. V případě převodu převáděného majetku z důvodu veřejného zájmu nelze převáděný majetek využívat ke komerčním či jiným výdělečným účelům, nelze jej pronajímat ani přenechat do pachtu, ani takové nakládání strpět. Toto omezení se sjednává na dobu 10 let od právních účinků vkladu vlastnického práva dle této smlouvy do katastru nemovitostí.
2. Nebude-li nabyvatel převáděný majetek využívat ve veřejném zájmu v souladu s ustanovením Čl. II. odst. 2. této smlouvy, anebo bude-li převáděný majetek využíván ke komerčním či jiným výdělečným účelům, anebo bude-li převáděný majetek pronajímán či přenechán do pachtu, nebo bude takové nakládání trpěno, zaplatí nabyvatel převodci smluvní pokutu ve výši 10 % ceny zjištěné, kterou převáděný majetek měl ke dni právních účinků zápisu vlastnického práva do katastru nemovitostí dle tehdy platného cenového předpisu a převodci rovněž vznikne právo na odstoupení od této smlouvy. Smluvní pokutu lze uložit i opakovaně, a to za každé porušení jakékoli smluvní povinnosti uvedené v odst. 1. V případě opakovaně uložené smluvní pokuty musí převodce nabyvateli vždy písemně oznámit, že bylo zjištěno porušení smluvní povinnosti a termín, do kdy má být toto porušení smluvní povinnosti odstraněno. V případě, že nebude v tomto termínu porušení smluvní povinnosti nabyvatelem odstraněno, bude smluvní pokuta uložena opakovaně.
3. Nabyvatel se zavazuje, že po dobu uvedenou v Čl. IV. odst. 1. této smlouvy, tj. po dobu 10 let od právních účinků vkladu vlastnického práva dle této smlouvy do katastru nemovitostí nepřevéde (ani z části), jinak nezčízí ani nezatíží ve prospěch třetí osoby převáděný majetek. V případě porušení tohoto závazku se nabyvatel zavazuje zaplatit převodci smluvní pokutu ve výši ceny tohoto převáděného majetku obvyklé v daném místě a čase v době porušení závazku, nejméně však ve výši ceny zjištěné dle cenového předpisu platného ke dni nabytí

plán je
čného
mu,
b,
e
,
převáděného majetku nabyvatelem. Úhradou této smluvní pokuty závazek nepřevést, jinak nezczit ani nezatížit převáděný majetek zaniká.

4. Nabyvatel je však oprávněn převáděný majetek v nezbytném rozsahu smluvně zatížit věcným břemenem pro účely zřízení, provozu a údržby sítě technického vybavení a veřejně prospěšné stavby, popřípadě k zajištění nezbytného přístupu vlastníka k jeho stavbě.
5. Úhradu smluvních pokut dle odst. 2. a 3. tohoto článku provede nabyvatel ve lhůtě 15 dnů ode dne, kdy bude k zaplacení smluvní pokuty převodcem písemně vyzván (tj. ode dne, kdy mu výzva k úhradě bude doručena).
6. Bude-li zjištění smluvní pokuty dle odst. 2. nebo dle odst. 3. tohoto článku spojeno s náklady na vypracování znaleckého posudku, případně s jinými účelně vynaloženými náklady, zavazuje se nabyvatel uhradit i tyto náklady, a to ve lhůtě 15 dnů poté, kdy bude k jejich zaplacení převodcem písemně vyzván.
7. Převodce je oprávněn kdykoliv během lhůty, stanovené v Čl. IV., odst. 1. kontrolovat, zda jsou všechny omezující podmínky ze strany nabyvatele dodržovány a nabyvatel je povinen k tomu převodci poskytnout odpovídající součinnost.
8. Nabyvatel je povinen vždy do 31. 1. následujícího roku předat převodci pravdivou a úplnou písemnou zprávu o plnění podmínek souvisejících s převodem z důvodu veřejného zájmu (viz. Čl. II. odst. 2.) za rok předcházející, tj. zprávu o zachování a rozvoji aktivit, které jsou ve veřejném zájmu a k jehož zachování se nabyvatel v této smlouvě zavázal, apod. Za porušení tohoto závazku uhradí nabyvatel převodci smluvní pokutu ve výši 2.000,- Kč, a to ve lhůtě 15 dnů poté, kdy bude k jejímu zaplacení převodcem písemně vyzván.
9. Odstoupení od této smlouvy převodcem se nedotýká povinnosti nabyvatele zaplatit peněžité plnění, na jejichž úhradu dle této smlouvy vznikl převodci nárok do data účinnosti odstoupení.
10. Odstoupení od smlouvy musí být v písemné formě a nabývá účinnosti dnem doručení nabyvateli. Odstoupením se závazky z této smlouvy ruší od počátku a smluvní strany si vrátí vše, co si splnily, kromě peněžitých plnění, na jejichž úhradu vznikl převodci nárok do data účinnosti odstoupení.

Čl. V.

1. Vlastnické právo k převáděnému majetku nabývá nabyvatel zápisem do katastru nemovitostí. Okamžikem právních účinků zápisu na nabyvatele přecházejí veškerá práva a povinnosti spojené s vlastnictvím a užíváním převáděného majetku.
2. Smluvní strany se dohodly, že návrh na vklad vlastnického práva dle této smlouvy do katastru nemovitostí podává převodce.
3. Pokud by příslušným katastrálním úřadem byl návrh na zápis vlastnického práva k převáděnému majetku dle této smlouvy pro nabyvatele pravomocně zamítnut, účastníci této smlouvy se zavazují k součinnosti směřující k naplnění vůle obou smluvních stran.

Čl. VI.

1. Smlouva je uzavřena a nabývá platnosti okamžikem podpisu poslední smluvní stranou.
2. Smlouva nabývá účinnosti dnem jejího uveřejnění v registru smluv v souladu se zákonem č. 340/2015 Sb., o zvláštních podmínkách účinnosti některých smluv, uveřejňování těchto smluv a o registru smluv (zákon o registru smluv), ve znění pozdějších předpisů.
3. Převodce zašle tuto smlouvu správci registru smluv k uveřejnění bez zbytečného odkladu, nejpozději však do 30 dnů od uzavření smlouvy. Převodce předá nabyvateli doklad o uveřejnění smlouvy v registru smluv podle § 5 odst. 4 zákona č. 340/2015 Sb., o registru

smluv, ve znění pozdějších předpisů, jako potvrzení skutečnosti, že smlouva nabyla účinnosti.

4. Pro účely uveřejnění v registru smluv smluvní strany navzájem prohlašují, že smlouva neobsahuje žádné obchodní tajemství.
5. Smluvní strany berou na vědomí, že jsou svými projevy vázány od okamžiku podpisu této smlouvy.
6. Smluvní strany se dohodly, že není-li v této smlouvě stanoveno jinak, řídí se práva a povinnosti smluvních stran zákonem č. 89/2012 Sb. a zákonem č. 219/2000 Sb.
7. Smluvní strany se dohodly, že jakékoli změny a doplňky této smlouvy jsou možné pouze písemnou formou, v podobě oboustranně uzavřených, vzestupně číslovaných dodatků smlouvy.
8. Poplatkové a daňové povinnosti spojené s touto smlouvou se řídí příslušnými právními předpisy.
9. Tato smlouva je vyhotovena ve čtyřech stejnopisech. Převodce obdrží dvě vyhotovení, jedno vyhotovení obdrží nabyvatel a jedno vyhotovení bude použito k zápisu vlastnického práva vkladem do katastru nemovitostí.
10. Nedílnou součástí této smlouvy je:
 - doložka dle zákona č. 128/2000 Sb., o obcích (obecní zřízení), ve znění pozdějších předpisů,
 - geometrický plán podle Čl. II. odst.1 této smlouvy.
11. Smluvní strany prohlašují, že tuto smlouvu uzavřely svobodně a vážně, nikoliv z přinucení nebo omylu. Na důkaz toho připojují své vlastnoruční podpisy.

V Brně dne

V Brně dne

**Česká republika – Úřad pro zastupování
státu ve věcech majetkových**

.....
Mgr. David Žák
ředitel odboru
Hospodaření s majetkem státu

.....
vedoucí majetkového odboru
Magistrátu města Brna

Přílohy:

- Doložka dle zákona č. 128/2000 Sb., o obcích (obecní zřízení), ve znění pozdějších předpisů
- Geometrický plán č. 1457-36/2021 ze dne 13. 4. 2021

nabyla
louva
što

DOLOŽKA

ve smyslu ustanovení § 41 zákona č. 128/2000 Sb., o obcích
(obecní zřízení), ve znění pozdějších předpisů

Statutární město Brno prohlašuje, že veškeré podmínky podmiňující platnost právního jednání města byly splněny v souladu s ust. § 41 zákona č. 128/2000 Sb., o obcích (obecní zřízení), ve znění pozdějších předpisů.

Bezúplatné nabytí nemovité věci, a to pozemku parc. č. 72/4 v k. ú. Lesná, hodnota v účetní evidenci 285 120,00 Kč, který byl geometrickým plánem č. 1457-36/2021 ze dne 13. 4. 2021, vypracovaným společností G.K.S. spol. s r.o., Jeronýmova 8, 61800 Brno, oddělen z pozemku parc. č. 72 o výměře 1 576 m² v k. ú. Lesná, obec Brno, z vlastnictví České republiky do vlastnictví statutárního města Brna, včetně souhlasu města s omezujícími podmínkami uvedenými v Čl. IV. této smlouvy, bylo schváleno na zasedání Zastupitelstva města Brna č., konaném dne, bod

V Brně dne

.....
vedoucí majetkového odboru
Magistrátu města Brna

VÝKAZ DOSAVADNÍHO A NOVÉHO STAVU ÚDAJŮ KATASTRU NEMOVITOSTÍ

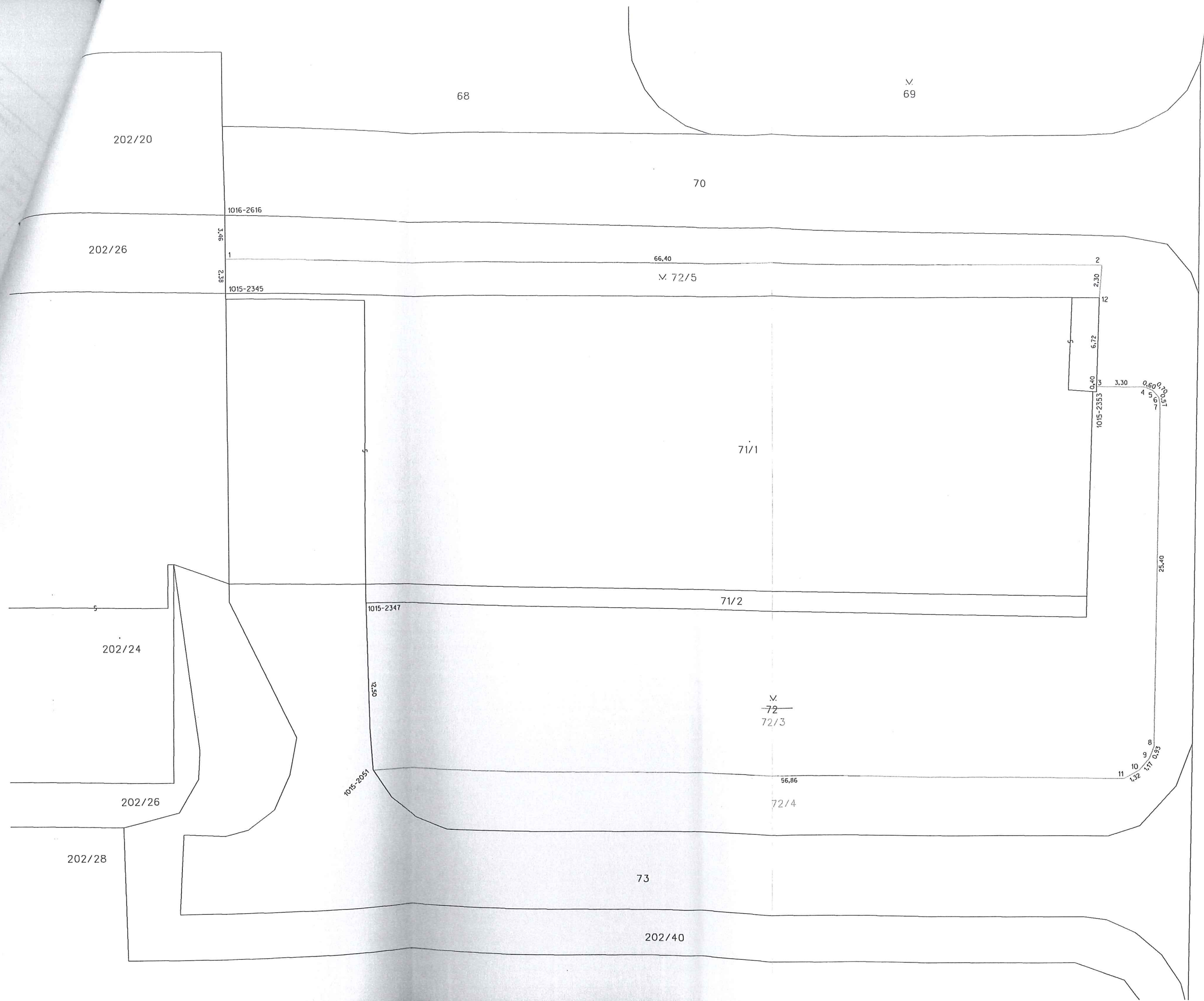
Dosavadní stav				Nový stav												
Označení pozemku parc. číslem	Výměra parcely		Druh pozemku	Označení pozemku parc. číslem	Výměra parcely		Druh pozemku	Typ stavby	Způs. určení výměr	Porovnání so stavem evidence právních vztahů						
	ha	m ²	Způsob využití		ha	m ²	Způsob využití	Způsob využití		Díl přechází z pozemku označeného v	Číslo listu vlastnictví	Výměra dílu		Označení dílu		
										katastru nemovitostí	dřívější poz. evidenci		ha	m ²		
72	15	76	ostat. pl. zeleň	72/3	8	17	ostat. pl. zeleň		0	72		60000		8	17	
			72/4	5	94	ostat. pl. ostat. komunikace		0	72		60000		5	94		
			72/5	1	65	ostat. pl. zeleň		0	72		60000		1	65		
	15	76			15	76										

Seznam souřadnic (S-JTSK):

Souřadnice pro zápis do KN

Číslo bodu	Y	X	kk	Poznámka
1015-2051	596598.50	1157725.24	3	obrubník
1015-2345	596593.40	1157688.13	6	zeď
1015-2347	596593.62	1157713.56	6	zeď
1015-2353	596536.62	1157722.58	6	zeď
1016-2616	596590.99	1157682.86	3	obrubník
1	596592.34	1157685.82	3	podezdívka plotu
2	596532.29	1157714.20	3	podezdívka plotu
3	596536.15	1157722.35	3	obrubník
4	596533.17	1157723.77	3	obrubník
5	596532.75	1157724.21	3	obrubník
6	596532.54	1157724.88	3	obrubník
7	596532.68	1157725.43	3	obrubník
8	596543.78	1157748.28	3	obrubník
9	596544.45	1157748.93	3	obrubník
10	596545.52	1157749.41	3	obrubník
11	596546.84	1157749.50	3	obrubník
12	596533.23	1157716.30	3	zeď

GEOMETRICKÝ PLÁN pro rozdělení pozemku	Geometrický plán ověřil úředně oprávněný zeměměřičský inženýr	Stejnopis ověřil úředně oprávněný zeměměřičský inženýr:
	Jméno, příjmení: [REDACTED]	[REDACTED]
	Číslo položky seznamu úředně oprávněných zeměměřičských inženýrů: 1659/96	Číslo položky seznamu úředně oprávněných zeměměřičských inženýrů: 1059/96
	Dne: 13.4.2021 Číslo: 36/2021	Dne: 15.4.2021 Číslo: 36/2021
Náležitosti a přesnosti odpovídá právním předpisům.	Tento stejnopis odpovídá geometrickému plánu v elektronické podobě uloženému v dokumentaci katastrálního úřadu.	
Vyhotovitel: G.K.S. spol. s r.o. Jeronýmova 8 61800 Brno	Katastrální úřad souhlasí s očíslováním parcel.	
Číslo plánu: 1457-36/2021	KÚ pro Jihomoravský kraj KP Brno-město Petr Doležal PGP-687/2021-702 2021.04.14 13:31:38 CEST	
Okres: Brno-město		
Obec: Brno		
Kat. území: Lesná		
Mapový list: KMD		
Dosavadním vlastníkům pozemků byla poskytnuta možnost seznámit se v terénu s průběhem navrhovaných nových hranic, které byly označeny předepsaným způsobem.		



202/20

68

69

70

1016-2616

202/26

3,96
2,38

66,40

72/5

1015-2345

2

2,30

12

5

6,72

0,40

1,34

3,30

0,60

4

5

7

15,00

71/1

74

25,40

202/24

1015-2347

71/2

12,50

72
72/3

11

1,32

1,17

0,93

202/26

1015-2051

56,86

72/4

202/28

73

202/40

