

Z8/32. zasedání Zastupitelstva města Brna
konané dne 12.10.2021

120. Návrh na bezúplatné nabytí pozemku pod komunikacemi p.č. 178/4 v k.ú. Komárov z vlastnictví ČR-ÚZSVM na základě smlouvy s omezujícími podmínkami

Anotace

Bezúplatné nabytí pozemku v k.ú. Komárov z vlastnictví ČR-Úřadu pro zastupování státu ve věcech majetkových do vlastnictví statutárního města Brna s omezujícími a sankčními podmínkami pro město Brno. Smlouva o bezúplatném převodu vlastnického práva č. BP-21/037 je přiložena formou informačního dokumentu.

Návrh usnesení

Zastupitelstvo města Brna

1. bere na vědomí 1. skutečnosti, že:

- ze strany Úřadu pro zastupování státu ve věcech majetkových (ÚZSVM) byl statutárnímu městu Brnu doručen návrh smlouvy o bezúplatném převodu vlastnického práva k nemovité věci s omezujícími podmínkami,
 - omezující a sankční podmínky v návrhu smlouvy spočívají mj. v tom, že převáděný majetek je nutné užívat ve veřejném zájmu a nelze jej využívat ke komerčním nebo jiným výdělečným účelům a nelze jej pronajmát ani přenechat do pachtu po dobu 10 let od právních účinků vkladu vlastnického práva do katastru nemovitostí (KN) pod sankcí smluvní pokuty ve výši 10% ceny, kterou měl převáděný majetek ke dni právních účinků zápisu vlastnického práva do KN dle tehdy platného cenového předpisu a dále v závazku města Brna nepřevést, a to ani zčásti, jinak nezczizit či nezatížit převáděný majetek, po dobu 10 let od právních účinků vkladu vlastnického práva do KN pod sankcí smluvní pokuty ve výši ceny tohoto převáděného majetku obvyklé v daném místě a čase v době porušení závazku, nejméně však ve výši ceny zjištěné dle cenového předpisu platného ke dni nabytí převáděného majetku (s výjimkou smluvního zatížení převáděného majetku věcným břemenem v nezbytném rozsahu pro účely zřízení, provozu a údržby sítě technického vybavení a veřejně prospěšné stavby, popř. k zajištění nezbytného přístupu vlastníka k jeho stavbě)
 - statutární město Brno bude v případě uzavření uvedené smlouvy zavázáno vždy do 31. 1. následujícího roku předat ÚZSVM písemnou zprávu o pozemcích ohledně plnění podmínek o zachování a rozvoji aktivit, které jsou ve veřejném zájmu apod. se sankcí 2.000,- Kč za porušení uvedeného závazku,
 - na převáděném majetku se nachází místní komunikace III. třídy, veřejná zeleň a veřejně přístupná zpevněná plocha,
2. neměnný postoj ÚZSVM, který trvá na uvedení omezujících a sankčních ustanovení do tohoto návrhu smlouvy,

2. schvaluje bezúplatné nabytí

pozemku

- p.č. 178/4 ostatní plocha, jiná plocha, o výměře 1819 m², v k.ú. Komárov, který byl geometrickým plánem č. 1172-127/2020 oddělen z pozemku p.č. 178/4 ostatní plocha, jiná plocha, o výměře 2065 m², k.ú. Komárov

z vlastnictví České republiky - Úřadu pro zastupování státu ve věcech majetkových do vlastnictví statutárního města Brna, za podmínek uvedených ve smlouvě o bezúplatném převodu vlastnického práva k nemovité věci s omezujícími podmínkami, která tvoří přílohu č. tohoto zápisu.

Stanoviska

Rada města Brna projednala na schůzi č. R8/168 dne 01.09.2021 a doporučila Zastupitelstvu města Brna ke schválení.

Podpis zpracovatele pro archivaci

Zpracovatel

Elektronicky podepsáno

vedoucí odboru - Majetkový odbor

5.10.2021 v 05:07

Garance správnosti, zákonnosti materiálu

Spolupodepisovatel

Elektronicky podepsáno

vedoucí úseku - Úsek 2. náměstka primátorky

13.9.2021 v 11:22

Obsah materiálu

Návrh usnesení	1 - 2
Obsah materiálu	3 - 3
Důvodová zpráva	4 - 6
Příloha (Mapy k.ú. Komárov 178_4.pdf)	7 - 8
Informační dokument (Smlouva k.ú. Komárov 178_4.pdf)	9 - 15

Důvodová zpráva

Úvod

Orgánům statutárního města Brna je předkládán k projednání **materiál ve věci bezúplatného nabytí pozemku pod komunikacemi v k.ú. Komárov** uvedeného v návrhu usnesení z vlastnictví ČR-ÚZSVM do vlastnictví statutárního města Brna **na základě smlouvy s omezujícími a sankčními ustanoveními pro město Brno, a to s ohledem na neměnný postoj ÚZSVM ohledně uvádění omezujících a sankčních ustanovení do návrhů smluv.**

Popis pozemku

Dle Územního plánu města Brna je předmětný pozemek součástí stavební stabilizované plochy bydlení s podrobnějším účelem využití stanoveným funkčním typem plocha čistého bydlení.

Na předmětném pozemku se nachází z menší části místní komunikace III. třídy, veřejně přístupná zpevněná plocha (komunikace a chodník) a veřejná zeleň při ulici Lomená x Bratří Žůrků.

K předmětnému pozemku bylo zřízeno věcné břemeno:

- zřízení a provozování podzemního kabelového vedení NN v rozsahu GP č. 756-6/2008 na základě Smlouvy o zřízení věcného břemene – úplatné ze dne 31.5.2011, právní účinky 12.8.2011 ve prospěch EG.D, a.s.

Správu a údržbu místní komunikace bude vykonávat BKOM, a.s., správu a údržbu veřejné zeleně a veřejně přístupné zpevněné plochy bude vykonávat městská část Brno-Komárov dle čl. 22 a 30 Statutu města Brna.

Vlastnické právo k předmětnému pozemku se bezúplatně převádí z důvodu veřejného zájmu, v souladu s ustanovením § 22 odst. 3 zákona č. 219/2000 Sb., o majetku ČR a jejím vystupování v právních vztazích, ve znění pozdějších předpisů, a § 9 zákona č. 13/1997 Sb., o pozemních komunikacích, ve znění pozdějších předpisů a zákonem 266/1994 Sb. a zákona č. 266/1994 Sb., o drahách, ve znění pozdějších předpisů.

Podle § 9 odstavce 1 zákona č. 13/1997 Sb., o pozemních komunikacích, ve znění pozdějších předpisů, dále jen „zákon“, jsou místní komunikace vlastnictvím obce, v tomto případě statutárního města Brna.

Smlouva o bezúplatném převodu pozemku č. BP-21/037 je uzavřena a nabývá platnosti okamžikem podpisu poslední smluvní stranou. Smlouva nabývá účinnosti dnem jejího uveřejnění v registru smluv v souladu se zákonem č. 340/2015 Sb., o zvláštních podmínkách účinnosti některých smluv, uveřejňování těchto smluv a o registru smluv, ve znění pozdějších předpisů.

Město Brno se v případě uzavření smlouvy v podobě, v jaké byla ze strany ÚZSVM navržena, zaváže mj. pozemek využívat ve veřejném zájmu a nevyužívat jej ke komerčním či jiným výtěžným účelům, nepronajímat jej ani nepřenechat do pachtu po dobu 10 let od právních účinků vkladu vlastnického práva do katastru nemovitostí, a to pod sankcí smluvní pokuty ve výši 10% ceny, kterou měl převáděný majetek ke dni právních účinků zápisu vlastnického práva do katastru nemovitostí.

ÚZSVM bude v případě uzavření smlouvy oprávněn kdykoli během zmíněné desetileté lhůty kontrolovat, zda jsou všechny omezující podmínky ze strany města dodržovány a město bude povinno k tomu poskytnout ÚZSVM odpovídající součinnost.

Dále bude statutární město Brno zavázáno vždy do 31. 1. následujícího roku předat ÚZSVM písemnou zprávu o pozemku ohledně plnění podmínek o zachování a rozvoji aktivit, které jsou ve veřejném zájmu apod. se sankcí 2.000,- Kč za porušení uvedeného závazku. Lhůta, po kterou je statutární město Brno povinno tyto informační zprávy podávat, není ve smlouvě výslovně uvedena a lze pouze nepřímo dovodit, že tak bude pravděpodobně po dobu 10 let, která byla sjednána pro omezení ohledně využití

převáděného pozemku pouze ve veřejném zájmu a bez možnosti jeho pronájmu, komerčního či jiného výtěžného využití.

Další omezující ustanovení spočívá v závazku města Brna po dobu 10 let od právních účinků vkladu vlastnického práva do katastru nemovitostí nepřevést, a to ani zčásti, jinak nezcižit ani nezatížit ve prospěch třetí osoby převáděný majetek, a to pod sankcí smluvní pokuty ve výši ceny převáděného majetku obvyklé v daném místě a čase v době porušení závazku, nejméně však ve výši ceny zjištěné dle cenového předpisu platného ke dni nabytí převáděného majetku - s výjimkou smluvního zatížení věcným břemenem v nezbytném rozsahu pro účely zřízení, provozu a údržby sítě technického vybavení a veřejně prospěšné stavby, popř. k zajištění nezbytného přístupu vlastníka k jeho stavbě.

Z tohoto důvodu bude nutné v budoucnu, pokud vznikne pochybnost, že by některá konkrétní činnost ve vztahu k převáděnému majetku mohla znamenat porušení omezujících ustanovení, obrátit se vždy s dotazem na ÚZSVM, který se k tomuto konkrétnímu případu vyjádří.

U předmětného pozemku se nepředpokládá, že by byl pozemek využit k jinému účelu, než jak je dosud využíván, a za tímto účelem je ze strany ÚZSVM převáděn.

Návrhy města Brna na úpravu formulace omezujících podmínek v návrhu smlouvy nebyly ze strany ÚZSVM akceptovány, ÚZSVM trvá na uvedení omezujících a sankčních ustanovení do tohoto návrhu smlouvy a požaduje projednání majetkových dispozic na základě smlouvy o bezúplatném převodu v podobě, v jaké byly ze strany ÚZSVM navrženy. Městu bylo ze strany ÚZSVM sděleno, že v případě, pokud město již teď ví, že by omezující ustanovení nebylo schopno dodržet, má možnost nabytí pozemek do svého vlastnictví na základě kupní smlouvy, která žádné omezující podmínky ohledně dispozice s pozemkem obsahovat nebude.

Závěr:

S ohledem na výše uvedené a za účelem dosažení majetkoprávního vypořádání předmětného pozemku, na kterém je situován místní komunikace III. třídy, veřejná zeleň a veřejně přístupná zpevněná plocha, je navrhováno schválit bezúplatné nabytí předmětného pozemku, z vlastnictví České republiky – Úřadu pro zastupování státu ve věcech majetkových do vlastnictví statutárního města Brna, za podmínek smlouvy o bezúplatném převodu vlastnického práva k nemovité věci s omezujícími podmínkami uvedené v materiálu.

V případě bezúplatného nabytí pozemku bude nutné po dobu 10 let respektovat ze strany statutárního města Brna veškerá omezující ustanovení v přiloženém návrhu smlouvy a statutární město Brno bude každoročně podávat ÚZSVM informační zprávy ohledně předmětného pozemku o zachování a rozvoji aktivit, které jsou ve veřejném zájmu. Pokud vznikne pochybnost, že by některá konkrétní činnost ve vztahu k převáděnému pozemku mohla znamenat porušení omezujících ustanovení, bude nezbytné obrátit se vždy s dotazem na ÚZSVM, který se k tomuto konkrétnímu případu vyjádří.

Komise majetková R8/KM/61 na svém zasedání konaném dne 12.08.2021 projednala materiál pod 61/32:

Hlasování: 7 - pro, 0 - proti, 0 - se zdržel /11 členů
Usnesení bylo přijato.

Bc. Doležal	Ing. Vašina	Ing. Pokorný	Ing. Trllo	p. Šafařík	Mgr. Haluza	Mgr. Nevrlka	Ing. Boleslav	Mgr. Leder	p. Janíček	Ing. Havelka
pro	pro	pro	pro	pro	omluven	pro	omluven	pro	omluven	omluven

Rada města Brna projednala materiál na svém zasedání č. R8/168 konané dne 01.09.2021 pod bodem č. 34:

Schváleno jednomyslně 9 členy.

JUDr. Vaňková	Mgr. Hladík	Bc. Kolačný	JUDr. Oliva	JUDr. Kerndl	Róbert Čuma	Ing. Fišer	Ing. Grund	RNDr. Chvátal	Ing. Kratochvíl	Mgr. Suchý
pro	pro	pro	pro	nepř.	pro	pro	pro	pro	nepř.	pro

Stanoviska dotčených orgánů:

OÚPR MMB - dle Územního plánu města Brna je předmětný pozemek součástí stavební stabilizované plochy bydlení s podrobnějším účelem využití stanoveným funkčním typem plocha čistého bydlení.

OÚPR MMB z územně plánovacího hlediska nemá námitky k bezúplatnému převodu pozemku p.č. 178/4 ostatní plocha, jiná plocha, o výměře 1819 m², v k.ú. Komárov, který byl geometrickým plánem č. 1172-127/2020 oddělen z pozemku p.č. 178/4 ostatní plocha, jiná plocha, o výměře 2065 m², k.ú. Komárov z vlastnictví ČR-ÚZSVM do vlastnictví statutárního města Brna.

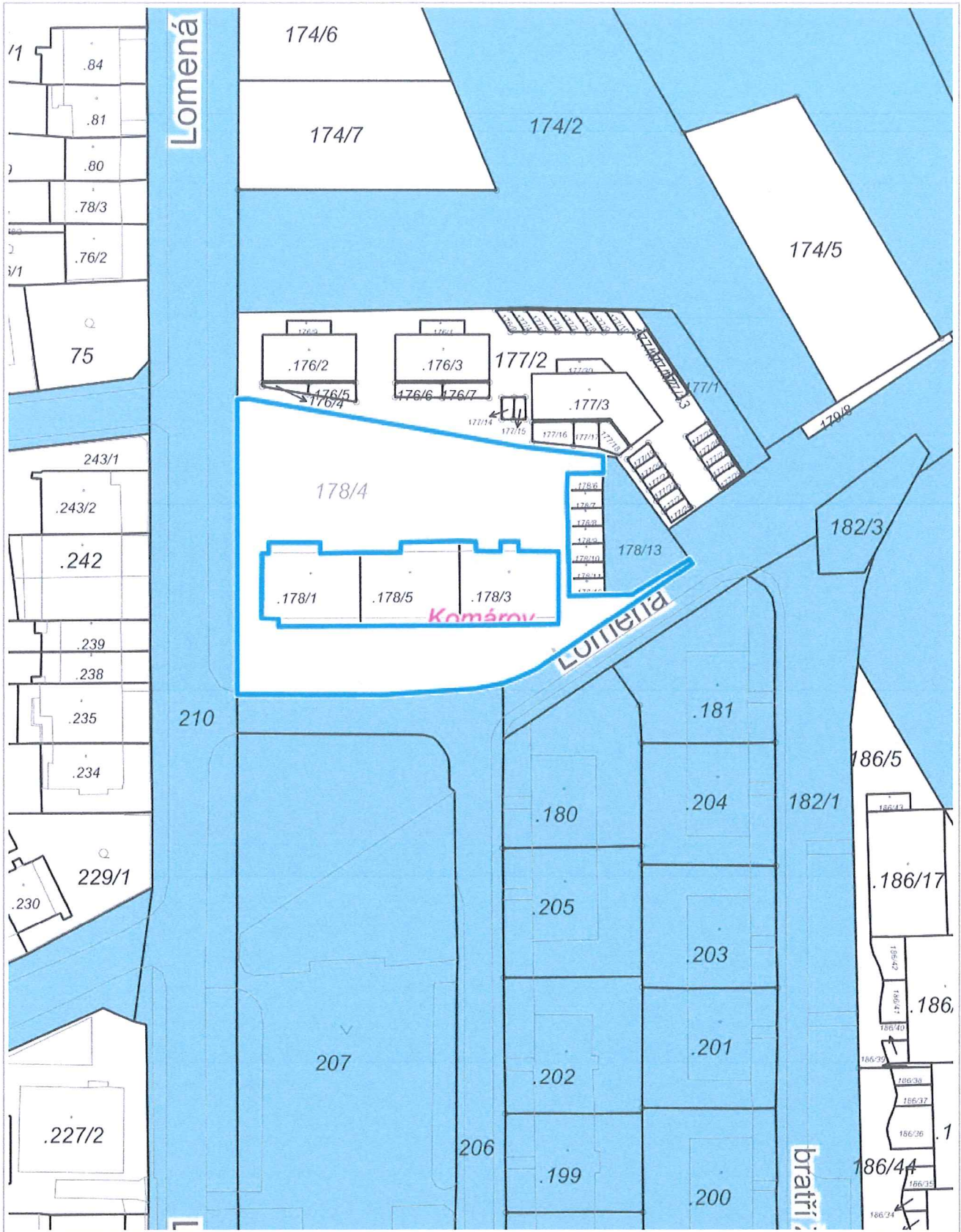
BKOM a.s. – doporučuje nabytí pozemku do vlastnictví statutárního města Brna. Místní komunikace, chodníky a silniční vegetace jsou podle „zákona“ majetkem statutárního města Brna.

Jako správce komunikačních pozemků nemůže společnost BKOM a.s. nést odpovědnost za další subjekty města (především MČ, TSB a.s., DPMB, a.s.). Jako podpůrný prostředek na zajištění požadovaného můžeme nabídnout spolupráci prostřednictvím sdílení dat v programu SitInfo, který užívají jak spol. TSB, a.s. a DPMB, a.s., tak MČ s odbory MMB, o převedených pozemcích (samostatná vrstva – ochranné lhůty). Zřízení přístupu přes webové rozhraní předpokládá jednorázové náklady ve výši cca 10 tisíc Kč. Již dopisem zn. 3100-VI-2685/11 ze dne 1. 12. 2011 jsme žádali, aby v této věci bylo svoláno jednání se všemi zainteresovanými subjekty.

Smlouva o bezúplatném převodu vlastnického práva č. BP-21/037 je přiložena formou informačního dokumentu.



Pozemek p.č. 178/4 v k.ú. Komárov



20 m

1 : 944

RÚIAN: © ČÚZK, Katastr: © ČÚZK



Ortofoto pozemek p.č. 178/4 v k.ú. Komárov



20 m

1 : 944

© TopGis, s.r.o., datum snímkování: 3. 3. 2021, RÚIAN: © ČÚZK, Katastr: © ČÚZK



10306/B/2021-HMU1

Čj.: UZSVM/B/9407/2021-HMU1

Česká republika – Úřad pro zastupování státu ve věcech majetkových

se sídlem Rašínovo nábřeží 390/42, 128 00 Nové Město, Praha 2
za kterou právně jedná Mgr. David Žák, ředitel odboru Hospodaření s majetkem státu
na základě Příkazu generálního ředitele č. 6/2019 v platném znění

Územní pracoviště Brno

odbor Hospodaření s majetkem státu, Příkop 11, 602 00 Brno

IČO: 69797111

(dále jen „převodce“)

a

Statutární město Brno

se sídlem Dominikánské náměstí 196/1, 602 00 Brno

k podpisu smlouvy oprávněna [redacted] vedoucí Majetkového odboru Magistrátu
města Brna, na základě pověření ze dne 16. 4. 2018, c.j. MMB/163407/2018

IČO: 44992785, DIČ: CZ44992785

bankovní spojení: účet číslo 111246222/0800, vedený u České spořitelny, a.s.

(dále jen „nabyvatel“)

uzavírají podle § 22 zákona č. 219/2000 Sb., o majetku České republiky a jejím vystupování
v právních vztazích, v platném znění (dále jen „zákon č. 219/2000 Sb.“) a § 1746 a § 2055 a násl.
zákona č. 89/2012 Sb., občanský zákoník (dále jen „zákon č. 89/2012 Sb.“), v platném znění tuto

**SMLOUVU O BEZÚPLATNÉM PŘEVODU
VLASTNICKÉHO PRÁVA K NEMOVITÉ VĚCI
S OMEZUJÍCÍMI PODMÍNKAMI
Č. BP-21/037**

Čl. I.

1. Česká republika je vlastníkem níže uvedené nemovité věci:

Pozemek:

- **parcela číslo 178/4**, druh pozemku: ostatní plocha, způsob využití: jiná plocha

zapsaný na listu vlastnictví č. 60000, pro kat. území **Komárov**, obec Brno, v katastru
nemovitostí vedeném Katastrálním úřadem pro Jihomoravský kraj, Katastrálním pracovištěm
Brno-město.

2. Úřad pro zastupování státu ve věcech majetkových je na základě bodu 14 Čl. CXVII části sto
sedmnácté zákona č. 320/2002 Sb., o změně a zrušení některých zákonů v souvislosti
s ukončením činnosti okresních úřadů, ve znění pozdějších předpisů, příslušný hospodařit
s nemovitou věcí dle odst. 1, a to ve smyslu § 9 zákona č. 219/2000 Sb.

Čl. II.

1. Převodce touto smlouvou bezúplatně převádí nabyvateli vlastnické právo k pozemku
parc. č. 178/4 o výměře 1 819 m² včetně všech součástí (zpevněná plocha a trvalé porosty),
který byl geometrickým plánem č. 1172-127/2020 ze dne 16. 11. 2020, vypracovaným
společností GEOSmar s.r.o., Metelkova 1852/42, 664 34 Kuřim, oddělen z pozemku
uvedeného v Čl. I. odst. 1 (dále jen „převáděný majetek“). S rozdělením vyslovil souhlas

místně příslušný stavební úřad Úřadu městské části města Brna, Brno-jih dne 3. 2. 2021, pod č.j. MCBJIH/01218/2021SÚ/Ek. Shora uvedený geometrický plán je nedílnou součástí této smlouvy. Nabyvatel převáděný majetek do svého výlučného vlastnictví přijímá.

2. Vlastnické právo k převáděnému majetku se bezúplatně převádí z důvodu veřejného zájmu, v souladu s ustanovením § 22 odst. 3 zákona č. 219/2000 Sb. a zákonem č. 13/1997 Sb., o pozemních komunikacích, ve znění pozdějších předpisů. Převáděný majetek je součástí veřejného prostranství. Nachází se na něm veřejná zeleň, místní komunikace III. třídy ve vlastnictví nabyvatele a veřejně přístupná zpevněná plocha.
3. Nabyvatel prohlašuje, že se seznámil s faktickým stavem převáděného majetku.

Čl. III.

1. Převodce i nabyvatel shodně prohlašují, že jim nejsou známy žádné skutečnosti, které by uzavření této smlouvy bránily.
2. Nabyvatel bere na vědomí, že k pozemku uvedenému v Čl. I. odst. 1. této smlouvy bylo zřízeno věcné břemeno zřízení a provozování podzemního kabelového vedení NN v rozsahu geom. plánu č. 756-6/2008, ve prospěch společnosti EG.D, a.s., IČO: 28085400, a to na základě Smlouvy o zřízení věcného břemene – úplatné ze dne 31. 5. 2011, právní účinky vkladu práva ke dni 12. 8. 2011.
3. Nabyvatel bere na vědomí, že převáděný majetek je dotčen, se všemi souvisejícími dopady, vedením inženýrských sítí, a dále to, že se na převáděném majetku mohou nacházet i jiné inženýrské sítě, kdy v případě pochybností ohledně uložení inženýrských sítí poskytnou nabyvateli bližší informace jednotliví (v úvahu přicházející) správci inženýrských sítí.
4. Převodce prohlašuje, že mu není známo, že by na převáděném majetku vázla nějaká další omezení, závazky či právní vady.

Čl. IV.

1. Nabyvatel se zavazuje o převáděný majetek řádně pečovat a užívat jej pouze k účelům uvedeným v Čl. II. odst. 2. této smlouvy. V případě převodu převáděného majetku z důvodu veřejného zájmu nelze převáděný majetek využívat ke komerčním či jiným výtěžným účelům, nelze jej pronajímat ani přenechat do pachtu, ani takové nakládání strpět. Toto omezení se sjednává na dobu 10 let od právních účinků vkladu vlastnického práva dle této smlouvy do katastru nemovitostí.
2. Nebude-li nabyvatel převáděný majetek využívat ve veřejném zájmu v souladu s ustanovením Čl. II. odst. 2. této smlouvy, anebo bude-li převáděný majetek využíván ke komerčním či jiným výtěžným účelům, anebo bude-li převáděný majetek pronajímán či přenechán do pachtu, nebo bude takové nakládání trpěno, zaplatí nabyvatel převodci smluvní pokutu ve výši 10 % ceny zjištěné, kterou převáděný majetek měl ke dni právních účinků zápisu vlastnického práva do katastru nemovitostí dle tehdy platného cenového předpisu a převodci rovněž vznikne právo na odstoupení od této smlouvy. Smluvní pokutu lze uložit i opakovaně, a to za každé porušení jakékoli smluvní povinnosti uvedené v odst. 1. V případě opakovaně uložené smluvní pokuty musí převodce nabyvateli vždy písemně oznámit, že bylo zjištěno porušení smluvní povinnosti a termín, do kdy má být toto porušení smluvní povinnosti odstraněno. V případě, že nebude v tomto termínu porušení smluvní povinnosti nabyvatelem odstraněno, bude smluvní pokuta uložena opakovaně.
3. Nabyvatel se zavazuje, že po dobu uvedenou v Čl. IV. odst. 1. této smlouvy, tj. po dobu 10 let od právních účinků vkladu vlastnického práva dle této smlouvy do katastru nemovitostí nepřevéde (ani z části), jinak nezczí ani nezatíží ve prospěch třetí osoby převáděný majetek. V případě porušení tohoto závazku se nabyvatel zavazuje zaplatit převodci smluvní pokutu ve

výši ceny tohoto převáděného majetku obvyklé v daném místě a čase v době porušení závazku, nejméně však ve výši ceny zjištěné dle cenového předpisu platného ke dni nabytí převáděného majetku nabyvatelem. Úhradou této smluvní pokuty závazek nepřevést, jinak nezczizit ani nezatížit převáděný majetek zaniká.

4. Nabyvatel je však oprávněn převáděný majetek v nezbytném rozsahu smluvně zatížit věcným břemenem pro účely zřízení, provozu a údržby sítě technického vybavení a veřejně prospěšné stavby, popřípadě k zajištění nezbytného přístupu vlastníka k jeho stavbě.
5. Úhradu smluvních pokut dle odst. 2. a 3. tohoto článku provede nabyvatel ve lhůtě 15 dnů ode dne, kdy bude k zaplacení smluvní pokuty převodcem písemně vyzván (tj. ode dne, kdy mu výzva k úhradě bude doručena).
6. Bude-li zjištění smluvní pokuty dle odst. 2. nebo dle odst. 3. tohoto článku spojeno s náklady na vypracování znaleckého posudku, případně s jinými účelně vynaloženými náklady, zavazuje se nabyvatel uhradit i tyto náklady, a to ve lhůtě 15 dnů poté, kdy bude k jejich zaplacení převodcem písemně vyzván.
7. Převodce je oprávněn kdykoliv během lhůty, stanovené v Čl. IV., odst. 1. kontrolovat, zda jsou všechny omezující podmínky ze strany nabyvatele dodržovány a nabyvatel je povinen k tomu převodci poskytnout odpovídající součinnost.
8. Nabyvatel je povinen vždy do 31. 1. následujícího roku předat převodci pravdivou a úplnou písemnou zprávu o plnění podmínek souvisejících s převodem z důvodu veřejného zájmu (viz. Čl. II. odst. 2.) za rok předcházející, tj. zprávu o zachování a rozvoji aktivit, které jsou ve veřejném zájmu a k jehož zachování se nabyvatel v této smlouvě zavázal, apod. Za porušení tohoto závazku uhradí nabyvatel převodci smluvní pokutu ve výši 2.000,- Kč, a to ve lhůtě 15 dnů poté, kdy bude k jejímu zaplacení převodcem písemně vyzván.
9. Odstoupení od této smlouvy převodcem se nedotýká povinnosti nabyvatele zaplatit peněžitá plnění, na jejichž úhradu dle této smlouvy vznikl převodci nárok do data účinnosti odstoupení.
10. Odstoupení od smlouvy musí být v písemné formě a nabývá účinnosti dnem doručení nabyvateli. Odstoupením se závazky z této smlouvy ruší od počátku a smluvní strany si vrátí vše, co si splnily, kromě peněžitých plnění, na jejichž úhradu vznikl převodci nárok do data účinnosti odstoupení.

Čl. V.

1. Vlastnické právo k převáděnému majetku nabývá nabyvatel zápisem do katastru nemovitostí. Okamžikem právních účinků zápisu na nabyvatele přecházejí veškerá práva a povinnosti spojená s vlastnictvím a užíváním převáděného majetku.
2. Smluvní strany se dohodly, že návrh na vklad vlastnického práva dle této smlouvy do katastru nemovitostí podává převodce.
3. Pokud by příslušným katastrálním úřadem byl návrh na zápis vlastnického práva k převáděnému majetku dle této smlouvy pro nabyvatele pravomocně zamítnut, účastníci této smlouvy se zavazují k součinnosti směřující k naplnění vůle obou smluvních stran.

Čl. VI.

1. Smlouva je uzavřena a nabývá platnosti okamžikem podpisu poslední smluvní stranou.
2. Smlouva nabývá účinnosti dnem jejího uveřejnění v registru smluv v souladu se zákonem č. 340/2015 Sb., o zvláštních podmínkách účinnosti některých smluv, uveřejňování těchto smluv a o registru smluv (zákon o registru smluv), ve znění pozdějších předpisů.

3. Převodce zašle tuto smlouvu správci registru smluv k uveřejnění bez zbytečného odkladu nejpozději však do 30 dnů od platného uzavření smlouvy. Převodce předá nabyvateli doklad o uveřejnění smlouvy v registru smluv podle § 5 odst. 4 zákona č. 340/2015 Sb., o registru smluv, ve znění pozdějších předpisů, jako potvrzení skutečnosti, že smlouva nabyla účinnosti.
4. Pro účely uveřejnění v registru smluv smluvní strany navzájem prohlašují, že smlouva neobsahuje žádné obchodní tajemství.
5. Smluvní strany berou na vědomí, že jsou svými projevy vázány od okamžiku podpisu této smlouvy.
6. Smluvní strany se dohodly, že není-li v této smlouvě stanoveno jinak, řídí se práva a povinnosti smluvních stran zákonem č. 89/2012 Sb. a zákonem č. 219/2000 Sb.
7. Smluvní strany se dohodly, že jakékoli změny a doplňky této smlouvy jsou možné pouze písemnou formou, v podobě oboustranně uzavřených, vzestupně číslovaných dodatků smlouvy.
8. Poplatkové a daňové povinnosti spojené s touto smlouvou nese nabyvatel.
9. Tato smlouva je vyhotovena ve čtyřech stejnopisech. Převodce obdrží dvě vyhotovení, jedno vyhotovení obdrží nabyvatel a jedno vyhotovení bude použito k zápisu vlastnického práva vkladem do katastru nemovitostí.
10. Nedílnou součástí této smlouvy je:
 - doložka dle zákona č. 128/2000 Sb., o obcích (obecní zřízení), ve znění pozdějších předpisů,
 - geometrický plán podle Čl. II. odst. 1. této smlouvy.
11. Smluvní strany prohlašují, že tuto smlouvu uzavřely svobodně a vážně, nikoliv z přinucení nebo omylu. Na důkaz toho připojují své vlastnoruční podpisy.

V Brně dne

V Brně dne

**Česká republika – Úřad pro zastupování
státu ve věcech majetkových**

Mgr. David Žák
ředitel odboru
Hospodaření s majetkem státu

vedoucí majetkového odboru
Magistrátu města Brna

Přílohy:

Doložka dle zákona č. 128/2000 Sb., o obcích (obecní zřízení), ve znění pozdějších předpisů
Geometrický plán č. 1172-127/2020 ze dne 16. 11. 2020 vyhotovený společností GEOSmar
s.r.o., Metelkova 1852/42, 664 34 Kuřim

odkladu
li doklad
registru
nabyta
iva

DOLOŽKA

**ve smyslu ustanovení § 41 zákona č. 128/2000 Sb., o obcích
(obecní zřízení), ve znění pozdějších předpisů**

Statutární město Brno prohlašuje, že veškeré podmínky podmiňující platnost právního jednání města byly splněny v souladu s ust. § 41 zákona č. 128/2000 Sb., o obcích (obecní zřízení), ve znění pozdějších předpisů.





Bezúplatné nabytí nemovité věci, a to pozemku parc. č. 178/4 o výměře 1 819 m², hodnota v účetní evidenci 1 455 200,00 Kč, který byl geometrickým plánem č. 1172-127/2020 ze dne 16. 11. 2020, vypracovaným společností GEOSmar s.r.o., Metelkova 1852/42, 664 34 Kuřim, oddělen z pozemku parc. č. 178/4 o výměře 2 065 m² v k. ú. Komárov, obec Brno, z vlastnictví České republiky do vlastnictví statutárního města Brna, včetně souhlasu města s omezujícími podmínkami uvedenými v Čl. IV. této smlouvy, bylo schváleno na zasedání Zastupitelstva města Brna č., konaném dne, bod

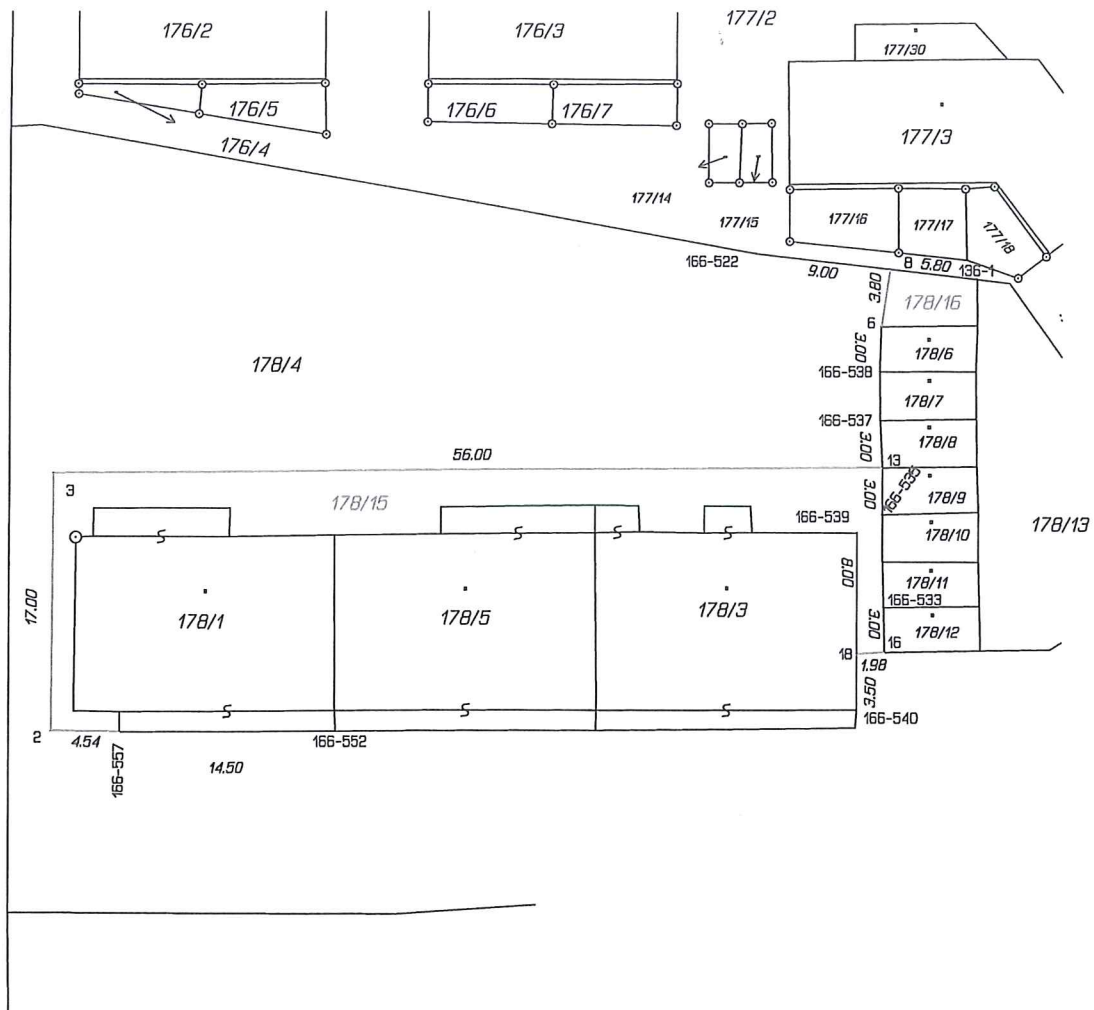
V Brně dne

.....
vedoucí majetkového odboru
Magistrátu města Brna

VÝKAZ DOSAVADNÍHO A NOVÉHO STAVU ÚDAJŮ KATASTRU NEMOVITOSTÍ

Dosavadní stav				Nový stav											
Označení pozemku parc. číslem	Výměra parcely		Druh pozemku	Označení pozemku parc. číslem	Výměra parcely		Druh pozemku	Typ stavby	Zpús. určení výměř	Porovnání se stavem evidence právních vztahů					
	ha	m ²	Způsob využití		ha	m ²	Způsob využití	Způsob využití	Zpús. určení výměř	Díl přechází z pozemku označeného v		Číslo listu vlastnictví	Výměra dílu		Označení dílu
								katastru nemovitostí		dřívější poz. evidenci	ha		m ²		
178/4	20	65	ostat. pl. jiná plocha	178/4	18	19	ostat. pl. jiná plocha		0	178/4		60000	18	19	
				178/15	2	25	ostat. pl. jiná plocha		0	178/4		60000	2	25	
				178/16		21	ostat. pl. jiná plocha		0	178/4		60000		21	
	20	65			20	65									

GEOMETRICKÝ PLÁN pro rozdělení pozemku	Geometrický plán ověřil úředně oprávněný zeměměřický inženýr:	Stejnopis ověřil úředně oprávněný zeměměřický inženýr:
	Jméno, příjmení: 	Jméno, příjmení: 
	Číslo položky seznamu úředně oprávněných zeměměřických inženýrů: 1062/1995	Číslo položky seznamu úředně oprávněných zeměměřických inženýrů: 2574/2011
	Dne: 16. listopadu 2020 Číslo: 149/2020	Dne: 20.11.2020 Číslo: 207/2020
Nálezitostmi a přesností odpovídá právním předpisům.		Tento stejnopis odpovídá geometrickému plánu v elektronické podobě uloženému v dokumentaci katastrálního úřadu.
Vyhotovitel: GEOSmar s.r.o. 	Katastrální úřad souhlasí s očíslováním parcel.	
Číslo plánu: 1172-127/2020 Okres: Brno-město Obec: Brno Kat. území: Komárov Mapový list: Brno 8-1/31	KÚ pro Jihomoravský kraj KP Brno-město Petr Doležal PGP-2189/2020-702 2020.11.20 07:58:15 CET	
Dosavadním vlastníkům pozemků byla poskytnuta možnost seznámit se v terénu s průběhem navrhovaných nových hranic, které byly označeny předepsaným způsobem: viz poznámka	Ověření stejnopisu geometrického plánu v listinné podobě. 	



Seznam souřadnic (S-JTSK)

Číslo bodu	Souřadnice pro zápis do KN		Kód kv.	Souřadnice určené měřením		Poznámka
	Y	X		Y	X	
136-1	596911.54	1163057.70	4			sl. plotu
166-522	596926.30	1163056.02	6			sl. plotu
166-533	596917.69	1163079.29	6	596917.30	1163079.28	barva na budově
166-535	596917.79	1163073.18	6	596917.32	1163073.09	barva na budově
166-537	596917.94	1163066.97	6	596917.42	1163067.08	barva na budově
166-538	596917.99	1163063.77	6	596917.42	1163063.77	barva na budově
166-539	596919.49	1163074.38	6			roh budovy
166-540	596919.49	1163086.04	6			roh budovy
166-552	596954.37	1163087.52	6			kolík
166-557	596968.88	1163087.59	6			kolík
2	596973.46	1163087.54	3			dočasně kolík
3	596973.32	1163070.55	3			barva na obrubníku
6	596917.44	1163060.84	3			roh budovy
8	596917.33	1163057.04	6			barva na plotě
13	596917.37	1163070.12	3			barva na budově
16	596917.27	1163082.32	3			roh budovy
18	596919.49	1163082.37	6			barva na chodníku

Souřadnice bodů na dosavadní hranici pozemku určené měřením v terénu budou pro zápis do katastru nemovitostí upraveny podle dosavadního určení hranice lomovými body s kódem charakteristiky kvality souřadnic vyšším než 3. Důvodem je nerealizované zpřesnění této hranice, ke kterému je nutné doložit listinu prokazující shodu vlastníků na jejím průběhu [§ 50 odst. 1 písm. a) katastrálního zákona].