

Z8/38. zasedání Zastupitelstva města Brna
konané dne 17.5.2022

111. Návrh nabytí pozemku p.č. 4008 v k.ú. Bosonohy

Anotace

Nabytí pozemku o rozloze 35 m2 nacházejícího se v k.ú. Bosonohy ulice Dlážděná, situovaného pod místní komunikací (silniční zeleň) ve vlastnictví statutárního města Brna, za cenu v místě a čase obvyklou dle znaleckého posudku v celkové výši 49.000 Kč (1.400 Kč/m2)

Návrh usnesení

Zastupitelstvo města Brna

- 1. schvaluje** nabytí pozemku p.č. 4008 ostatní plocha, silnice, o výměře 35 m2 v k.ú. Bosonohy, ve vlastnictví [REDAKCE] do vlastnictví statutárního města Brna za dohodnutou kupní cenu v celkové výši 49.000 Kč a za podmínek uvedených v kupní smlouvě, která tvoří přílohu č. tohoto zápisu.

Stanoviska

Rada města Brna na své schůzi č. R8/215 konané dne 20. 04. 2022 doporučila Zastupitelstvu města Brna ke schválení.

Podpis zpracovatele pro archivaci

Zpracovatel

Elektronicky podepsáno

Ing. Bc. Pavel Pospíšek

vedoucí odboru - Odbor dopravy

6.5.2022 v 13:34

Garance správnosti, zákonnosti materiálu

Spolupodepisovatel

Elektronicky podepsáno

Mgr. Radek Řeřicha

vedoucí Úseku 4. náměstka primátorky - Úsek 4.

náměstka primátorky

10.5.2022 v 07:46

Obsah materiálu

Návrh usnesení	1 - 1
Obsah materiálu	2 - 2
Důvodová zpráva	3 - 4
Příloha (LV 2556.pdf)	5 - 5
Příloha (Informace o ocenění pozemků [redacted] pdf)	6 - 6
Příloha (mapy [redacted] pdf)	7 - 8
Příloha k usnesení (KS - [redacted] - obvyklá.pdf)	9 - 11

Důvodová zpráva

Předmětem tohoto materiálu je nabytí pozemku p.č. 4008 ostatní plocha [redacted] o výměře 35 m² v k.ú. Bosonohy, vedeného na LV č. 2556, ve vlastnictví [redacted] (dále jen vlastník).

Na předmětném pozemku se nachází silniční zeleň při místní komunikaci III. třídy v ulici Dlážděná.

S ohledem na výše uvedené byl vlastník předmětného pozemku osloven s nabídkou trvalého majetkoprávního vypořádání formou výkupu do vlastnictví statutárního města Brna.

Vlastníkovi předmětného pozemku byla nabídnuta kupní cena ve výši ceny zjištěné, která byla stanovena dle platných oceňovacích předpisů:

znaleckým posudkem č. 2374-16/2022, vyhotoveným dne 31. 01. 2022 znalcem Ing. Janou Dudkovou na stanovení **ceny zjištěné**:

p.č. 4008 ostatní plocha, silnice, o výměře 35 m ²	22.247,05 Kč
cena zjištěná celkem po zaokrouhlení	22.250 Kč , tj. 635,63 Kč/m ²

Vlastník nesouhlasí s cenou zjištěnou a požaduje kupní cenu ve výši ceny v místě a čase obvyklé, která byla stanovena dle platných oceňovacích předpisů:

znaleckým posudkem č. 2375-17/2022, vyhotoveným dne 31. 01. 2022 znalcem Ing. Janou Dudkovou na stanovení **ceny obvyklé**:

p.č. 4008 ostatní plocha, silnice, o výměře 35 m ²	49.000 Kč
cena obvyklá celkem	49.000 Kč , tj. 1.400,00 Kč/m ²

Návrh kupní smlouvy za požadovanou cenu byl předložen vlastníkovi předmětného pozemku, a ten se zněním kupní smlouvy souhlasí a nemá žádných dalších nároků spojených s majetkoprávním vypořádáním předmětného pozemku.

Správu pozemku p.č. 4008 v k.ú. Bosonohy bude vykonávat společnost Brněnské komunikace, a.s.

Kupní cena bude hrazena z ORJ 5400 § 2219 pol. 6130 ORG 2947 – Výkupy objektů pro OD MMB – pozemky.

Schválený rozpočet r. 2022:	29.466.000 Kč
Upravený rozpočet r. 2022	26.796.000 Kč
Čerpání k 16. 03. 2022:	2.105.180 Kč

Stanoviska dotčených orgánů

- **MO MMB** – nemá námitek k majetkoprávnímu vypořádání.
- **OD MMB** – doporučuje majetkoprávní vypořádání předmětného pozemku do vlastnictví statutárního města Brna.
- **BKOM a.s.** – doporučuje výkup předmětného pozemku.

R8/KM/77. Komise majetková RMB na svém jednání dne 14. 04. 2022 návrh projednala.

Hlasování: 8 - pro, 0 - proti, 0 - se zdržel

Členové komise majetkové Rady města Brna hlasováním doporučili ke schválení.

Usnesení bylo přijato.

Bc. Doležal	Ing. Vašina	Ing. Pokorný	Ing. Trllo	p. Šafařík	Mgr. Haluza	Mgr. Nevrkla	Ing. Boleslav	Mgr. Leder	p. Janíček	Ing. Havelka
pro	pro	pro	pro	pro	omluven	omluven	pro	pro	nepřipojen	pro

Rada města Brna na své schůzi č. R8/215. konané dne 20. 04. 2022 doporučila Zastupitelstvu města Brna ke schválení.

Schváleno jednomyslně 11 členy.

JUDr. Vaňková	Mgr. Hladík	Bc. Kolářný	JUDr. Oliva		JUDr. Kerndl	Róbert Čuma	Ing. Fišer	Ing. Grund	RNDr. Chváral	Ing. Kratochvíl	Mgr. Suchý
pro	pro	pro	pro		pro	pro	pro	pro	pro	pro	pro

VÝPIS Z KATASTRU NEMOVITOSTÍ
prokazující stav evidovaný k datu 31.08.2021 14:00:27

Okres: CZ0642 Brno-město
Kat.území: 608505 Bosonohy

Obec: 582786 Brno

List vlastnictví: 2556

V kat. území jsou pozemky vedeny v jedné číselné řadě

A Vlastník, jiný oprávněný	Identifikátor	Podíl
----------------------------	---------------	-------

Vlastnické právo

ČÁSTEČNÝ VÝPIS

B Nemovitosti

Pozemky

Parcela

Výměra[m2] Druh pozemku

Způsob využití

Způsob ochrany

4008

35 ostatní plocha

silnice

B1 Věcná práva sloužící ve prospěch nemovitostí v části B - Bez zápisu

C Věcná práva zatěžující nemovitosti v části B včetně souvisejících údajů - Bez zápisu

D Poznámky a další obdobné údaje - Bez zápisu

Plomby a upozornění - Bez zápisu

E Nabývací tituly a jiné podklady zápisu

Listina

o Usnesení soudu o schválení dědické dohody 21D-353/2008 -31 Okresní soud Brno - venkov ze dne 23.09.2008. Právní moc ke dni 11.11.2008.

Z-54795/2008-702

Pro:

o Usnesení soudu o schválení dědické dohody 21D-354/2008 -31 Okresní soud Brno - venkov ze dne 23.09.2008. Právní moc ke dni 11.11.2008.

Z-54796/2008-702

Pro:

F Vztah bonitovaných půdně ekologických jednotek (BPEJ) k parcelám - Bez zápisu

Nemovitosti jsou v územním obvodu, ve kterém vykonává státní správu katastru nemovitostí ČR: Katastrální úřad pro Jihomoravský kraj, Katastrální pracoviště Brno-město, kód: 702.

Vyhotovil:

Katastrální úřad pro Jihomoravský kraj, Katastrální pracoviště Brno-město
Burianová Dagmar

Vyhotoveno: 31.08.2021 14:00:28

Podpis:

Řízení PÚ: 6790/21

OSVOBOZENO OD SPRÁVNÍCH POPLATKŮ

Nemovitosti jsou v územním obvodu, ve kterém vykonává státní správu katastru nemovitostí ČR
Katastrální úřad pro Jihomoravský kraj, Katastrální pracoviště Brno-město, kód: 702.

strana 1

Informace o ocenění pozemku p.č. 4008 v k.ú. Bosonohy

1) znalecký posudek č. 2374-16/2022, vyhotovený dne 31. 01. 2022 znalcem Ing. Janou Dudkovou na stanovení **ceny zjištěné**:

p.č. 4008 ostatní plocha, silnice, o výměře 35 m ²	22.247,05 Kč
cena zjištěná celkem po zaokrouhlení	22.250 Kč , tj. 635,63 Kč/m ²


2) znalecký posudek č. 2375-17/2022, vyhotovený dne 31. 01. 2022 znalcem Ing. Janou Dudkovou na stanovení **ceny obvyklé**:

p.č. 4008 ostatní plocha, silnice, o výměře 35 m ²	49.000 Kč
cena obvyklá celkem	49.000 Kč , tj. 1.400,00 Kč/m ²

Pozemek p.č. 4008 v k.ú. Bosonohy



Snímek katastrální mapy



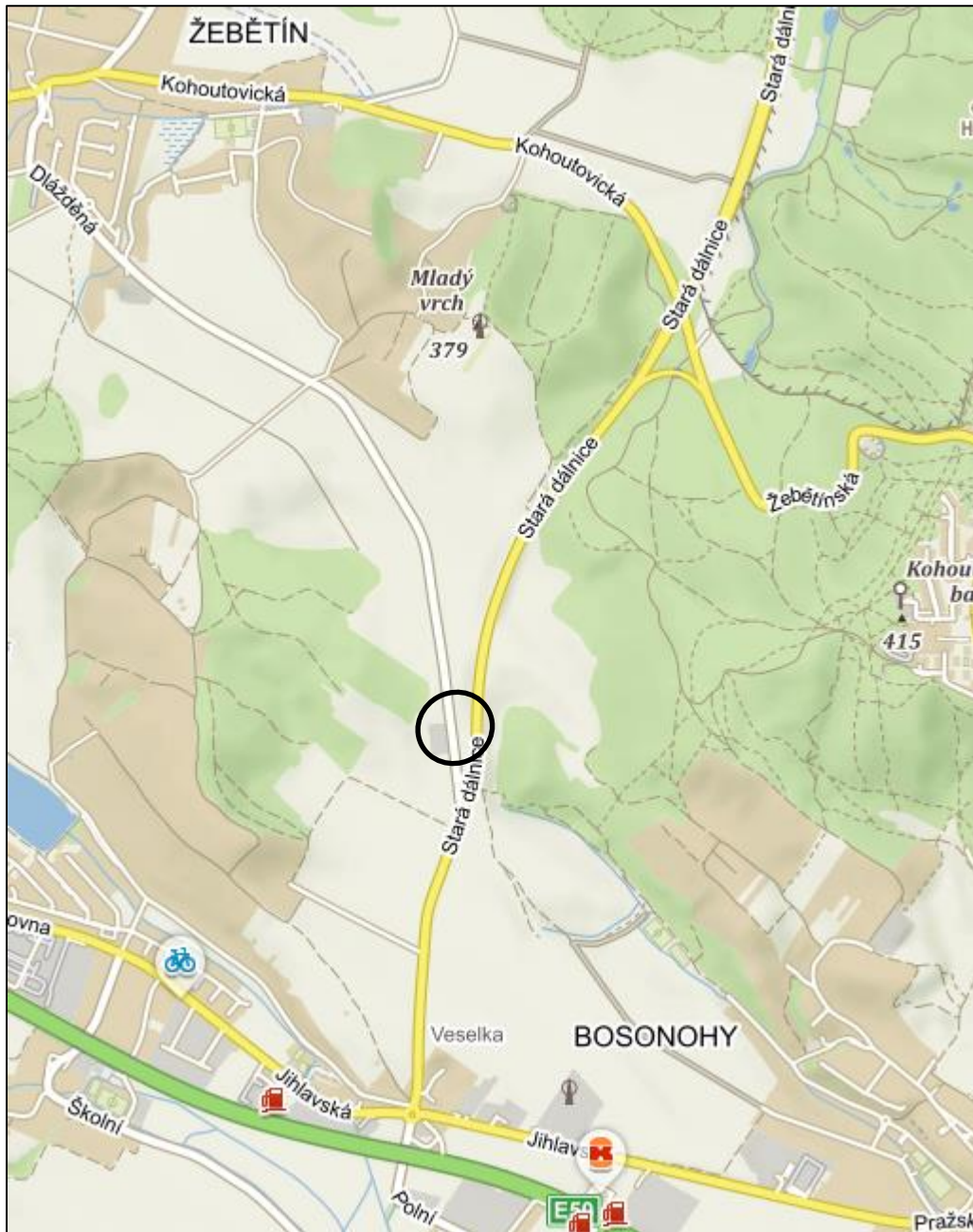
pozemky ve vlastnictví SMB

pozemek ve vlastnictví fyzické osoby



Snímek ortofotomapy


Pozemek p.č. 4008 v k.ú. Bosonohy



Orientační snímek

KUPNÍ SMLOUVA

podle § 2079 a násl. zák. č. 89/2012Sb., občanského zákoníku, ve znění pozdějších předpisů, kterou uzavřeli níže uvedeného dne, měsíce a roku:



na straně jedné jako prodávající (dále jen „prodávající“)

a

Statutární město Brno

se sídlem Dominikánské nám. 196/1, 602 00 Brno

zastoupené JUDr. Markétou Vaňkovou, primátorkou města Brna

k podpisu smlouvy pověřen Ing. Bc. Pavel Pospíšek, vedoucí Odboru dopravy Magistrátu města Brna

IČO: 44992785, DIČ: CZ44992785

bankovní spojení: Česká spořitelna, a.s.

číslo účtu: 111246222/0800

na straně druhé jako kupující (dále jen „kupující“)

I.

1. Prodávající prohlašuje, že je vlastníkem pozemku p. č. 4008 o výměře 35 m², ostatní plocha, silnice, v katastrálním území Bosonohy, zapsaného u Katastrálního úřadu pro Jihomoravský kraj, Katastrální pracoviště Brno – město na listu vlastnictví č. 2556 pro katastrální území Bosonohy, obec Brno.

II.

1. Prodávající touto kupní smlouvou prodává kupujícímu pozemek uvedený v čl. I. této smlouvy včetně jeho součástí a příslušenství a kupující tento pozemek kupuje a přijímá do svého vlastnictví za dohodnutou kupní cenu ve výši 49.000 Kč (slovy: čtyřicetdevět tisíc korun českých).
2. Převáděný pozemek byl popsán a oceněn znaleckým posudkem č. 2375-17/2022 ze dne 31. 1. 2022, který byl vyhotoven znalkyní Ing. Janou Dudkovou, Filipova 22, 635 00 Brno.

III.

1. Předmětný pozemek je vykupován za účelem majetkoprávního vypořádání pozemků zastavěných stavbami ve vlastnictví statutárního města Brna.

IV.

1. Kupující se zavazuje, že uhradí kupní cenu uvedenou v článku II. odst. 1 této smlouvy prodávajícímu převodem na bankovní účet uvedený v záhlaví této smlouvy do 60 dnů ode dne, kdy bude kupujícímu doručeno vyrozumění katastrálního úřadu o tom, že vklad vlastnického práva dle této smlouvy byl proveden.
2. Smluvní strany se dohodly, že neuhradí-li kupující kupní cenu řádně a včas, je prodávající oprávněn od této smlouvy odstoupit. Odstoupením se smlouva ruší od samého počátku a smluvní strany jsou si povinny vrátit dosud poskytnutá plnění.

V.

1. Prodávající prohlašuje, že na převáděném pozemku neváznou žádné faktické ani právní vady, zejména zástavní právo, nájemní právo, věcné břemeno, předkupní právo s účinky věcného práva, dluhy, daňové nedoplatky, práva třetích osob, že proti němu není vedeno exekuční řízení a že není omezen v disponování s převáděným pozemkem.
2. Prodávající prohlašuje, že ke dni podpisu této kupní smlouvy nebyl proti němu podán návrh na nařízení exekuce nebo výkonu rozhodnutí, ani neexistuje žádný titul vydaný v soudním, správním, daňovém či obdobném řízení, na základě kterého by mohl být takový návrh podán, a není proti němu podán návrh na zahájení insolvenčního řízení.
3. Prodávající se zavazuje, že ke dni podání návrhu na vklad vlastnického práva k převáděnému pozemku bude tento pozemek prost všech práv třetích osob, a že tomu tak bude až do převodu vlastnického práva k pozemku.
4. Smluvní strany se dohodly, že kupující má právo od této kupní smlouvy odstoupit, jestliže se ukáže, že výše uvedená tvrzení nejsou pravdivá. Odstoupením se smlouva ruší od samého počátku a smluvní strany jsou si povinny vrátit dosud poskytnutá plnění.

VI.

1. Kupující prohlašuje, že se seznámil se stavem pozemku a potvrzuje, že si tento pozemek prohlédl a přejímá jej ve stavu, v jakém se nachází ke dni uzavření této smlouvy.

VII.

1. Vlastnické právo k pozemku se převádí k okamžiku doručení návrhu na vklad vlastnického práva do katastru nemovitostí příslušnému katastrálnímu úřadu, pokud bude pravomocně rozhodnuto o povolení vkladu.
2. Smluvní strany se dohodly, že návrh na vklad vlastnického práva k převáděným pozemkům do katastru nemovitostí podá kupující a současně uhradí správní poplatek s tímto vkladem spojený.

VIII.

1. Smluvní strany prohlašují, že smlouva byla sepsána na základě jejich pravé a svobodné vůle, vážně a srozumitelně. Na důkaz shody vůle s obsahem připojují své podpisy.
2. Tato smlouva je vyhotovena ve čtyřech stejnopisech s platností originálu, přičemž prodávající obdrží jedno vyhotovení, kupující obdrží dvě vyhotovení a jedno vyhotovení je určeno pro vkladové řízení.
3. Právní vztahy ve smlouvě výslovně neupravené se řídí příslušnými ustanoveními občanského zákoníku.

