

Z8/38. zasedání Zastupitelstva města Brna
konané dne 17.5.2022

10. Návrh obecně závazné vyhlášky statutárního města Brna, kterou se mění obecně závazná vyhláška statutárního města Brna č. 15/2007, o ochraně zeleně v městě Brně, ve znění pozdějších vyhlášek

Anotace

Ke změně OZV dochází s odkazem na Stanovisko odboru veřejné správy, dozoru a kontroly MV č. 4/2021 „Udělování výjimek z povinností stanovených OZV“ ze dne 21.9.2021. Dosavadní právní úprava připouštěla, aby OZV ukládaly povinnosti (omezení, zákazy), z nichž mohly být stanoveny výjimky. To je případ i OZV č. 15/2007, o ochraně zeleně v městě Brně, ve znění pozdějších vyhlášek, čl. 3 - „Zvláštní ustanovení k ochraně zeleně - Plošný rozsah nejvýznamnější zeleně, uvedené v příloze vyhlášky, nesmí být zmenšen. Výjimka z tohoto ustanovení podléhá schválení ZMB.“ Ústavní soud konstatoval, že orgány obcí nejsou oprávněny udělovat výjimky z OZV „ad hoc“, a to pro neexistenci zákonného zmocnění, přičemž OZV tuto pravomoc nemohou orgánům obcí založit (Nález ÚS ze dne 27.7.2021, sp.zn. PL ÚS 7/21).

Návrh usnesení

Zastupitelstvo města Brna

1. vydává obecně závaznou vyhlášku statutárního města Brna, kterou se mění obecně závazná vyhláška statutárního města Brna č. 15/2007, o ochraně zeleně v městě Brně, ve znění pozdějších vyhlášek, která tvoří přílohu č..... tohoto zápisu

Stanoviska

Rada města Brna projednala materiál na své R8/219. schůzi dne 11.5. 2022.

Podpis zpracovatele pro archivaci

Zpracovatel

Elektronicky podepsáno

Ing. Martin Vaněček

vedoucí odboru - Odbor životního prostředí

9.5.2022 v 11:53

Garance správnosti, zákonnosti materiálu

Spolupodepisovatel

Elektronicky podepsáno

Ing. Aleš Doležal, vz. Ing. Martin Vaněček

vedoucí úseku - Úsek 1. náměstka primátorky

9.5.2022 v 11:56

Obsah materiálu

Návrh usnesení	1 - 2
Obsah materiálu	3 - 3
Důvodová zpráva	4 - 8
Příloha (plocha č. 60.pdf)	9 - 9
Příloha (plocha č. 76.pdf)	10 - 10
Příloha (plocha č. 94.pdf)	11 - 11
Příloha (plocha č. 110.pdf)	12 - 12
Příloha (plocha č. 166.pdf)	13 - 13
Příloha (stanovisko MČ k ploše č. 60.pdf)	14 - 14
Příloha (stanovisko MČ k ploše č. 76.pdf)	15 - 15
Příloha (stanovisko MČ k ploše č. 94.pdf)	16 - 16
Příloha (stanovisko MČ k ploše č. 110.pdf)	17 - 17
Příloha (stanovisko MČ k ploše č. 166.pdf)	18 - 18
Příloha k usnesení (návrh změny vyhlášky.pdf)	19 - 21

Důvodová zpráva

Ke změně OZV dochází s odkazem na Stanovisko odboru veřejné správy, dozoru a kontroly MV č. 4/2021 „Udělování výjimek z povinností stanovených OZV“ ze dne 21.9.2021. Dosavadní právní úprava připouštěla, aby OZV ukládaly povinnosti (omezení, zákazy), z nichž mohly být stanoveny výjimky. To je případ i OZV č. 15/2007, o ochraně zeleně v městě Brně, ve znění pozdějších vyhlášek, čl. 3 – „Zvláštní ustanovení k ochraně zeleně – Plošný rozsah nejvýznamnější zeleně, uvedené v příloze vyhlášky, nesmí být zmenšen. Výjimka z tohoto ustanovení podléhá schválení ZMB.“ Ústavní soud konstatoval, že orgány obcí nejsou oprávněny udělovat výjimky z OZV „ad hoc“, a to pro neexistenci zákonného zmocnění, přičemž OZV tuto pravomoc nemohou orgánům obcí založit (Nález ÚS ze dne 27.7.2021, sp.zn. PL ÚS 7/21).

Z výše uvedených důvodů OŽP předkládá návrh na změnu OZV č. 15/2007, o ochraně zeleně v městě Brně, ve znění pozdějších vyhlášek, nikoliv výjimku z předmětné OZV.

Plocha poř. č. 60 – Cyrilská - Řeznická

Majetkový odbor MMB v současné době eviduje žádost společnosti Pestalozzi property s.r.o. o odprodej částí pozemků p.č. 2/4, 700/1, 700/2 o celkové výměře 964 m² vše v k.ú. Trnitá, které se nacházejí v bezprostředním sousedství pozemku p.č. 1 jehož součástí je budova Šujanovo náměstí č.or. 1, č.p. 356 ve vlastnictví společnosti Pestalozzi property s.r.o., která tuto nemovitost nabyla v r.2017 na základě realizovaného nabídkového řízení. O odprodej pozemků požádala společnost Pestalozzi property s.r.o. za účelem využití jako zázemí k její budově Šujanovo nám.1.

Žádost společnosti Pestalozzi property s.r.o. byla v orgánech města Brna projednávána již v roce 2018 ve větším rozsahu, k prodeji byly navrhovány části pozemků p.č. 2/4, 700/1, 700/2 o celkové výměře 1049 m² v k.ú. Trnitá. Vzhledem k tomu, že OŽP MMB ve svém původním vyjádření nedoporučoval odprodej pozemků v širším rozsahu, resp. veřejných prostranství jehož součástí je stromořadí i vzrostlé hodnotné stromy v lokalitě, kde je takové zeleně nedostatek a která navazuje na významnou zeleň ve městě, byl na náklady společnosti zpracován nový geometrický plán 1353-29/2020, kterým byly z návrhu prodeje vyjmuty části pozemků, na kterých se nachází stromořadí i vzrostlé stromy u jejich budovy Šujanovo nám.1. Stanoviska Odboru územního plánování a rozvoje MMB, MČ Brno-střed, Odboru dopravy MMB, Brněnských komunikací, a.s. jsou k prodeji výše uvedených pozemků doporučující. Dle požadavku Technických sítí Brno, akciová společnost by současně s prodejem řešených pozemků byla zřízena ve prospěch této společnosti služebnost k části pozemku p.č. 700/2 v k.ú. Trnitá z důvodu jeho dotčení umístěním podzemních kabelů veřejného osvětlení a jeho ochranného pásma.

Odbor životního prostředí MMB v aktuální vyjádření nedoporučuje k odprodeji část pozemku p.č. 2/4 (nově označenou dle geometrického plánu č.1353-29/2020 jako pozemek p.č. 2/6) ostatní plocha, zeleň o výměře 179 m², neboť se jedná dle zpracovaného Pasportu zeleně o nedílnou součást plochy veřejné zeleně na Šujanově náměstí.

Dále OŽP MMB nedoporučuje k odprodeji část pozemku p.č. 700/1 ostatní plocha, zeleň o výměře 73 m² (nově označenou geometrickým plánem č. 1353-29/2020 jako pozemek p.č. 700/7), neboť se jedná o plochu zeleně, která je uvedena v příloze obecně závazné vyhlášky č. 15/2007 pod pořadovým číslem 60 – Cyrilská-Řeznická. V příloze předmětné vyhlášky mohou být uvedeny pouze plochy zeleně ve vlastnictví statutárního města Brna. Zmenšení

plochy zeleně podléhá schválení výjimky z obecně závazné vyhlášky č. 15/2007 o ochraně zeleně v městě Brně Zastupitelstvem města Brna.

Předmětem prodeje jsou:

a) část pozemku p. č. 2/4 (nově parc. č. 2/6 dle GP) - jedná se o rozbahněnou část přístupové komunikace nezbytné k zásobování budovy, žádná zeleň tam nikdy nebyla ani není možná. Nadto dochází k propadání této zásobovací cesty díky špatné kanalizace. Nebude-li co nejdříve převeden, bude společnost Pestalozzi property s.r.o. žádat o opravu SMB či MČ Brno-střed.

b) k pozemku parc. č. 700/1 (nově parc. č. 700/7 dle GP) - jedná se o kompaktní zpevněnou část zpevněných ploch, nezbytné k obsluze budovy Šujanovo nám.1, žádná zeleň tam nikdy nebyla ani není možná. V případě, že by se pozemek parc. č. 700/7 dle GP nepřeváděl, vznikne dle názoru společnosti Pestalozzi property s.r.o. užitelský nesmysl, neboť vlastník budovy by opravil pouze část zpevněné plochy (která vyžaduje opravu) a zbylá část v šíři cca 1 metr by byla opět opravována na náklady SMB či MČ Brno-střed.

Část pozemku p.č. 700/1 v k.ú. Trnitá navrhovaná k vynětí a rovněž část pozemku p.č. 2/4 navrhované k odprodeji jsou dle platného ÚPmB určeny jako nestavební funkční plocha městské zeleně s podrobnějším účelem využití ostatní městská zeleň ZO.

Dle připravovaného ÚPmB je část pozemku p.č. 700/1 v k.ú. Trnitá navrhovaná k vynětí určena jako plocha návrhová MĚSTSKÉ ZELENĚ s RVZ: plocha městské zeleně a část pozemku p.č. 2/4 navrhovaná k odprodeji určena jako stabilizovaná plocha smíšená obytná.

Předmětné části pozemků p.č. 2/4, p.č. 700/1, p.č. 700/2 vše v k.ú. Trnitá jsou součástí veřejného prostranství. Majetkový odbor MMB k uvedenému poznamenává, že současně s odprodejem pozemků bude navrhováno zřídit k nim výhradu zpětné koupě a zákazu zatížení jako práv věcných na dobu 50 let pro případ, že, by se nový vlastník těchto pozemků domáhal po statutárním městu Brnu jakékoliv pohledávky za užívání veřejného prostranství.

Na část pozemku p.č. 700/1, která by byla vyňata z vyhlášky statutárního města Brna č. 15/2007 o ochraně zeleně v městě Brně by po jejím odprodeji byla realizována oprava stávající zpevněné plochy, která je ve velmi špatném stavu a nově tak zajistí zlepšení obslužnosti nejenom budovy Šujanovo nám. 1, ale široké veřejnosti v přístupu do navazující veřejné zeleně kolem budovy.

Rada městské části Brno-střed projednala výjimku pro provedení zásahu do plochy nejvýznamnější zeleně „Cyrilská-Řeznická“ na 155. schůzi konané dne 21.3.2022 doporučila příslušným orgánům města schválit výjimku podle článku 3 obecně závazné vyhlášky statutárního města Brna č.15/2007, o ochraně zeleně v městě Brně, v platném znění, pro lokalitu „Cyrilská-Řeznická“ – částečné vyjmutí pozemku p.č. 700/1 k.ú. Trnitá z plochy nejvýznamnější zeleně v rozsahu 73,00 m² v souvislosti se zajištěním nezbytné opravy.

OŽP MMB nedoporučuje změnu OZV i přes skutečnost, že se na předmětné ploše nenachází vzrostlé stromy ani travní porost.

Plocha poř. č. 76 – Kounicova – Pod Kaštany

„PARKOVÁNÍ ŠUMAVSKÁ“

V rámci stavby „Parkování Šumavská“ budou trvalým zábořem dotčeny pozemky p. č. 2713/1, 2713/2, 2713/3 v k. ú. Žabovřesky, jež jsou součástí plochy nejvýznamnější zeleně města Brna pod pořadovým číslem 76, lokalita Kounicova – Pod Kaštany.

Stavba řeší rozšíření parkování ve městě Brně, městské části Žabovřesky a s tím související přesun chodníku a vyvolané investice přeložek. Stavba je navrhovaná jako trvalá.

Řešený úsek parkování na ul. Šumavská se nachází mezi ul. Kounicova a ul. Pod Kaštany. Jedná se o obousměrnou komunikaci, její jízdni pruhy jsou u světelných křižovatek rozšířeny o další řadící pruhy. Vozovka je na řešené straně lemována zálivem pro podélné parkování a chodníkem. Toto podélné parkování bude nahrazeno šikmým, aby byl navýšen počet stání. Kolmá stání nemohou být navržena z důvodu zachování vzrostlých stromů. Ve stávajícím stavu je parkovací pruh dlouhý 133 m, na kterém je umístěno 22 parkovacích stání, z nichž žádné není vyhrazeno pro vozidla přepravující osoby pohybově postižené. Šikmá stání jsou navržena pod úhlem 45° s nájezdem couváním. Je navrženo celkem 34 stání šířky 2,5 m (krajní stání rozšířeno na 2,75 m) a délky 4,3 m (vzdálenost hrany od vozovky) s možností přesahu vozidla přes obrubník. Chodník lemující parkovací stání je navržen šířky 2,5 m tak jako v původním stavu. Na chodník budou navázány všechny stávající pěší trasy. V rámci návrhu přibude v řešeném území 10 parkovacích stání (8 stání běžně užívaných a 2 stání vyhrazená pro osoby přepravující osoby pohybově postižené).

Stavba chodníku je navržena v těsné blízkosti stávajících vzrostlých stromů. V rámci ochrany vzrostlých stromů bude poblíž stromů navržena jiná konstrukce chodníku, tak aby tloušťka skladby byla na minimum možného. Namísto konstrukce tloušťky 35 cm s hutněnou plání, při které by byly odhaleny kořeny vzrostlých stromů bude užito skladby s rošty. Rošty jsou navrženy platové se zámkem pro zajištění únosnosti při rozložení na ploše. Konstrukce má tloušťku 11 cm a nepředpokládá se odhalení kořenů vzrostlých stromů. Zároveň je profil parkovacích stání navržen tak, aby byl terén poblíž stromů co nejvíce nadvýšen a bylo eliminováno odebrání terénu u těchto stromů. Nadvýšení terénu se u stromů pohybuje od 1 cm do 5 cm. Úroveň terénu u stromů není snižována. Namísto lemování chodníkovým obrubníkem výšky 25 cm bude užita jako opěra roštů betonová dlažba tl. 6 cm do betonového lože. Tato konstrukce bude probíhat v tloušťkách 6 cm dlažba + 8 cm lože pod dlažbou, tedy na 14 cm.

Nová zeleň není stavbou navržena. Dotčené zatravněné plochy budou po dokončení stavby ohumusovány a obnoven trávník. Bude realizováno ořezání větví stromů v rámci údržby těchto stromů a zachování průchozího prostoru chodníku.

Trvalý zábor plochy významné zeleně na lokalitě poř. č. 76 lokalita Kounicova – Pod Kaštany p. č. 2713/1, 2713/2, 2713/3 v k. ú. Žabovřesky:

Stavbou dotčená plocha zeleně.....228 m²

OŽP MMB doporučuje změnu OZV.

„OPRAVA VNITROBLOKU KOUNICOVA – TÁBOR – POD KAŠTANY – ŠUMAVSKÁ, BRNO, ŽABOVŘESKY“

Zastupitelstvo města Brna na svém Z7/41 zasedání konaném dne 4. září 2018 schválilo výjimku z obecně závazné vyhlášky statutárního města Brna č. 15/2007 o ochraně zeleně v městě Brně v úplném znění. Výměra plochy poř. č. 76 - Kounicova – Pod Kaštany se zmenší o 3 056,47 m² z důvodu realizace parkovacích stání v rámci výše uvedené stavby. Současně Zastupitelstvo města Brna uložilo radě města Brna zajistit prostřednictvím Odboru životního prostředí MMB změnu obecně závazné vyhlášky. Vzhledem k tomu, že předmětná stavba je již zrealizována, je již schválená výjimka z vyhlášky zapracována do předkládané změny OZV.

Plocha poř. č. 94 – Jana Svobody

Návrh změny obecně závazné vyhlášky statutárního města Brna č. 15/2007 o ochraně zeleně v městě Brně v úplném znění bude spočívat ve vyjmutí celé lokality uvedené pod pořadovým číslem 94 – Jana Svobody v příloze výše uvedené OZV „Seznamu ploch nejvýznamnější zeleně v městě Brně“. Výměra plochy činí 2 620,93 m². Důvodem je žádost městské části Brno-sever, která vytipovala tuto lokalitu jako vhodnou pro zázemí Odboru životního prostředí ÚMČ a která by byla využívána jako sklad městského mobiliáře (lavičky, odpadkové koše, pevné zábrany...). Současně by byla využívána také pro zázemí firem, které pro městskou část vykonávají na základě smluv zimní údržbu, údržbu veřejné zeleně a zajišťují čistotu veřejných prostranství. Dále by zde bylo vytvořeno zázemí pro osoby zaměstnané v rámci veřejně prospěšných prací, které se také nemalou měrou na úklidu podílejí.

Vzhledem ke skutečnosti, že plocha bude sloužit jako zázemí pro zajišťování údržby ploch zeleně na území MČ Brno – sever, OŽP MMB doporučuje změnu OZV.

Plocha poř.č. 110 – Park Husovice (bývalý hřbitov), současný název park Marie Restituty

Městská část Brno-sever zamýšlí vybudovat na pozemku p. č. 1669 v k. ú. Husovice při ulici Elgartova stanoviště se 3 podzemními kontejnery pro separovaný odpad. Zmíněná parcela je vedena v příloze obecně závazné vyhlášky statutárního města Brna č. 15/2007, o ochraně zeleně v městě Brně, ve znění pozdějších obecně závazných vyhlášek (dále jen OZV SmB č. 15/2007), jako nejvýznamnější zeleň, jejíž plošný rozsah nesmí být zmenšen (plocha č. 110 přílohy OZV SmB č. 15/2007).

Celkem se uvažuje o třech podzemních kontejnerech o velikosti 2 x 5 m³ a 1 x 3 m³ a se zpevněnou plochou mezi kontejnery, která bude provedena ze zámkové dlažby. Celková zastavěná plocha bude činit 29,71 m². Všechny kontejnery budou osazeny do stávající plochy chodníku a zeleně vedle místní komunikace v ul. Elgartova.

V r. 2016 zadala MČ Brno–sever vypracování urbanistické studie „Revitalizace parku Marie Restituty, 1. etapa“, kterou zpracovala paní Ing. Eva Wagnerová a paní Ing. arch. Zdeňka Vydrová (8/2016). Realizace revitalizace parku v 1. etapě je již dokončena.

V současné době se připravuje projektová dokumentace „Revitalizace parku Marie Restituty, 2. etapa“, jejíž součástí je vybudování nových podzemních kontejnerů v parku.

Dokumentaci „Podzemní kontejnery na tříděný odpad, Brno-sever, lokalita ul. Elgartova“ zpracoval Ing. Kazimír Horák dne 20.01.2022.

OŽP MMB doporučuje změnu OZV.

Plocha poř. č. 166 – Hájek

Stavba se nachází na pozemcích k.ú. Bohunice. Začátek stavby je situován v místě křižovatky ulic Dlouhá, Jihlavská a Kamenice, konec úpravy je v místě křižovatky ulic Dlouhá a Ukrajinská. Předmětem stavby je demolice stávajícího mostu ev.č. 15270-1 přes tramvajovou trať a výstavba nového. Projektová dokumentace dále řeší rekonstrukci navazujících úseků ul. Dlouhá a Ukrajinská vč. křižovatky ulic Dlouhá, Jihlavská a Kamenice, vyvolané přeložky stávajících inženýrských sítí technické infrastruktury a také kácení dřevin. Rekonstrukce komunikací je řešena beze změny dopravního řešení. Stavba komunikací bude navazovat plynule na stávající šířkové uspořádání dotčených komunikací. Stavba řeší také úpravu stávajících BUS zastávek, které budou z důvodu bezpečnosti silničního provozu posunuty. Stavbou bude rozšířena východní římsa mostu pro umožnění budoucího vedení samostatné stezky pro chodce a cyklistické obousměrné stezky podél silnice III/15270.

Dle požadavků zástupců OD MMB bylo navrženo šířkové řešení nového mostu na ul. Dlouhá tak, aby umožnilo vedení cyklistické dopravy v samotném obousměrném pásu pro cyklisty. Vlivem rozšíření římsy mostu a navazujícího chodníku včetně tělesa komunikace, dojde ke zmenšení plochy nejvýznamnější zeleně.

V rámci stavby „III/152 70 Brno, ul. Dlouhá, most 15270-1 přes tramvaj“ bude trvalým zábořem dotčen pozemek p. č. 1197/82 v k.ú. Bohunice, který je vedený jako významná plocha zeleně (č. plochy166) o celkové výměře 5 356 m². Stavba vlivem výše uvedeného rozšíření zabírá 65 m² z tohoto pozemku.

Trvalý zábor plochy významné zeleně na pozemku č.p. 1197/82 k.ú. Bohunice:

Celková výměra p.č. 1197/82	5 356 m ²
Stavbou dotčená plocha zeleně	65 m ²
Nová výměra plochy významné zeleně	5 291 m ²

OŽP MMB doporučuje změnu OZV.

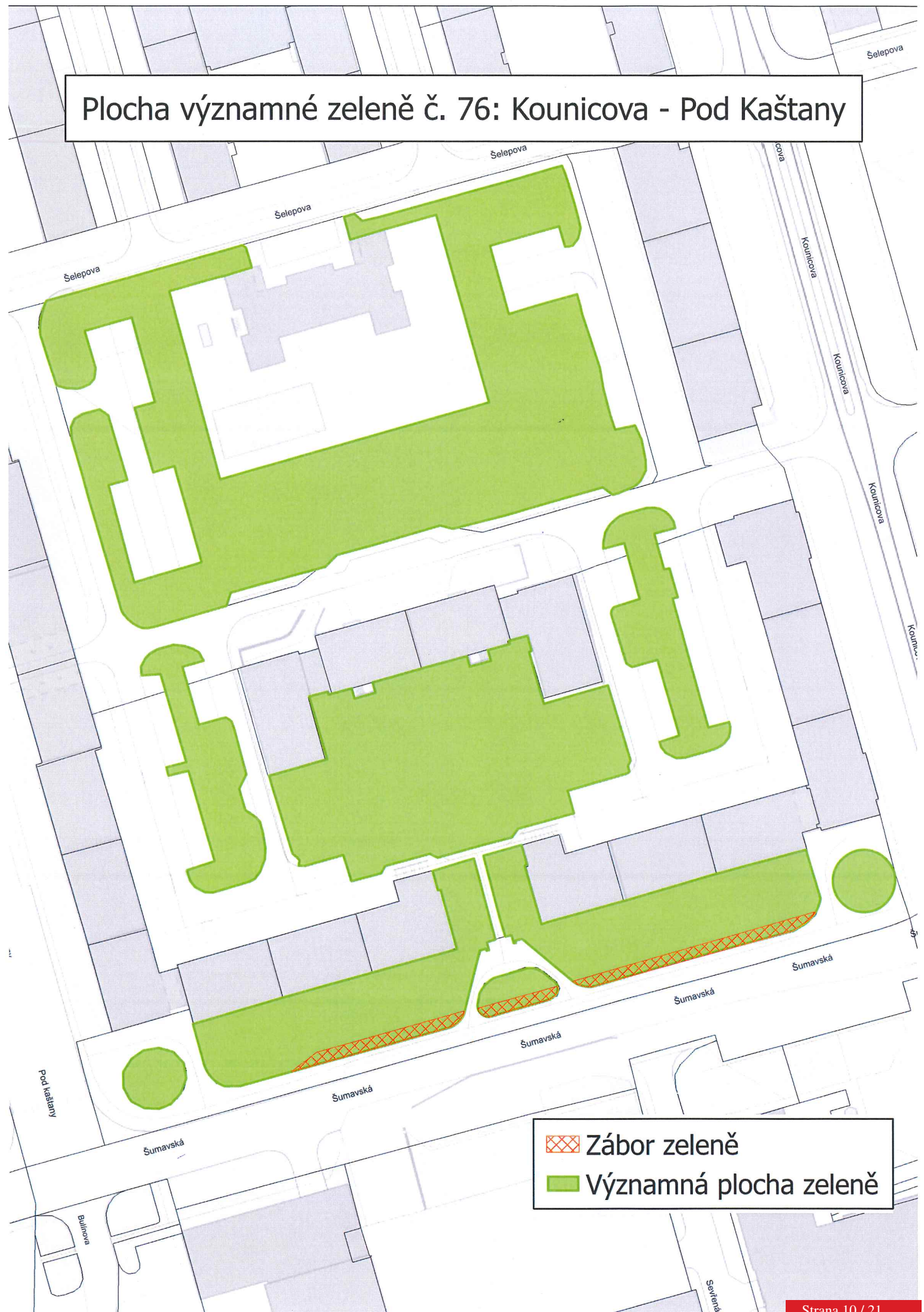
Komise životního prostředí RMB projednala materiál na svém 34. jednání dne 6.4. 2022.


Hlasování: 8 pro – 0 proti – 2 se zdržel / z 11 členů

Usnesení bylo přijato.

Materiál projednán na R8/219 schůzi RMB dne 11.5. 2022 jako bod č. 18.

Plocha významné zeleně č. 76: Kounicova - Pod Kaštany



-  Zábor zeleně
-  Významná plocha zeleně



Statutární město Brno
Městská část Brno-střed

1/0

OPS/7/14

B | R | N | O

Starosta

Dominikánská 2, 601 69 Brno

Číslo jednací: MCBS/2022/0049563/HRNZ

K podání: MCBS/2022/0034123

Vaše číslo jednací: MMB/0113003/2022

Spisová značka: 3100/MCBS/2022/0034123/2

Vyřizuje: Mgr. Zbyněk Hrnčář, tel. 542 526 157

ID datové schránky: qykbwe7

Statutární město Brno
Magistrát města Brna

MMB/0180193/2022

listy: přílohy: 1

druh:



mmb1es8923535b Doručeno: 23.03.2022

V Brně dne 21.03.2022

Statutární město Brno
Magistrát města Brna
Majetkový odbor
Malinovského nám. 3
601 67 Brno

Výpis ze 155. schůze Rady města Brna, města Brna, Brno-střed- zaslání

Zasíláme Vám výpis ze 155. schůze Rady městské části města Brna, Brno-střed, která se konala dne 21.03.2022.

Usnesení RMČ/2022/155/07 Projednání výjimky pro provedení zásahu do plochy nejvýznamnější zeleně „Cyrilská-Řeznická“

RMČ BS na 155 schůzi, konané dne 21.03.2022

bere na vědomí

žádost Majetkového odboru MMB o vyjádření MČ Brno-střed ohledně vyjmutí části pozemku p. č. 700/1 k.ú. Trnitá z plochy nejvýznamnější zeleně v městě Brně s názvem „Cyrilská-Řeznická“, která je přílohou č. 1 tohoto materiálu,

doporučuje

příslušným orgánům města schválit výjimku podle článku 3 obecně závazné vyhlášky statutárního města Brna č. 15/2007, o ochraně zeleně v městě Brně, v platném znění, pro lokalitu „Cyrilská-Řeznická“ – částečné vyjmutí pozemku p. č. 700/1 k. ú. Trnitá z plochy nejvýznamnější zeleně v rozsahu 73,00 m² v souvislosti se zajištěním nezbytné opravy a následné obsluhy budovy Šujanovo náměstí 1 a

ukládá

Odboru životního prostředí ÚMČ BS zajistit zaslání tohoto usnesení Majetkovému odboru MMB.

Statutární město Brno,
městská část Brno-střed
starosta
Dominikánská 2, 601 69 Brno
07


Ing. arch. Vojtěch Mencl
starosta MČ Brno-střed

V Ý P I S

usnesení z XXI. zasedání Zastupitelstva městské části Brno-Žabovřesky,
konaného dne 17. 02 . 2022
v Kulturním domě Rubín, Makovského náměstí 3, Brno

Udělení výjimky z ust. čl.3 obecně závazné vyhlášky statutárního města Brna č. 10/2014, kterou se mění a doplňuje obecně závazná vyhláška statutárního města Brna č. 15/2007, o ochraně zeleně ve městě Brně, ve znění obecně závazné vyhlášky statutárního města Brna č. 3/2012

Zastupitelstvo městské části Brno-Žabovřesky **projednalo** udělení výjimky z ust. čl. 3 obecně závazné vyhlášky statutárního města Brna č. 10/2014, kterou se mění a doplňuje obecně závazná vyhláška statutárního města Brna č. 15/2007, o ochraně zeleně ve městě Brně, ve znění obecně závazné vyhlášky statutárního města Brna č. 3/2012 z důvodu provádění stavby „Parkování Šumavská“. Trvalým zábořem budou v rámci stavby dotčeny pozemky, jež jsou součástí ploch nejvýznamnější zeleně města Brna vedené pod pořadovým číslem 76, Kounicova – Pod Kaštany a **doporučuje** Zastupitelstvu statutárního města Brna udělení výjimky z ust. čl. 3 obecně závazné vyhlášky statutárního města Brna č. 10/2014, kterou se mění a doplňuje obecně závazná vyhláška statutárního města Brna č. 15/2007, o ochraně zeleně ve městě Brně, ve znění obecně závazné vyhlášky statutárního města Brna č. 3/2012 **schválit**.

Hlasování:

19 : 3 : 2


usnesení bylo přijato

**Mgr. Lucie
Pokorná**



Digitální
podpis:
18.02.2022
11:34

Mgr. Lucie Pokorná
starostka



Zastupitelstvo MČ Brno-sever

V Brně dne 11. prosince 2019

VÝPIS Z USNESENÍ

8/9. zasedání Zastupitelstva městské části Brno-sever, které se konalo
11. prosince 2019 od 15:00 v sále Kulturního střediska Omega,
Musilova 2, Brno

13. **Návrh na změnu přílohy obecně závazné vyhlášky statutárního města Brna č. 15/2007, o ochraně zeleně v městě Brně**

Zastupitelstvo městské části Brno-sever

navrhuje

změnu přílohy obecně závazné vyhlášky statutárního města Brna č. 15/2007, o ochraně zeleně v městě Brně, ve znění pozdějších vyhlášek, která spočívá ve vypuštění plochy č. 94 – pozemku p.č. 1107 v k.ú. Zábrdovice, z přílohy „Seznam ploch nejvýznamnější zeleně v městě Brně, jejichž plošný rozsah nesmí být zmenšen“, které jsou ve vlastnictví statutárního města Brna.

Schváleno (pro: 24 proti: 1 zdrželo se hlasování: 7 nehlasoval: 0)


Mgr. Martin Maleček v. r.
starosta MČ Brno-sever

David Aleš v. r.
místostarosta MČ Brno-sever

Výpis vyhotovila dne 23.12.2019 Tereza Bejčková

STATUTÁRNÍ MĚSTO BRNO
ÚŘAD MĚSTSKÉ ČÁSTI BRNO-SEVER
odbor organizační
Bratislavská 70, 601,47 BRNO

[Handwritten signature]
-1-



Rada městské části Brno-sever

V Brně dne 16. února 2022

VÝPIS Z USNESENÍ

z 8/103. schůze Rady městské části Brno-sever, která se konala
16. února 2022 od 14:30, v malé zasedací místnosti
ÚMČ Brno-sever, Bratislavská 70, Brno

18. **Žádost o udělení výjimky dle čl. 3 obecně závazné vyhlášky statutárního města Brna č. 15/2007, o ochraně zeleně v městě Brně**
/2o/

Rada městské části Brno-sever

souhlasí

s podáním žádosti o udělení výjimky dle čl. 3 obecně závazné vyhlášky statutárního města Brna č. 15/2007, o ochraně zeleně v městě Brně, ve znění pozdějších obecně závazných vyhlášek, pro vybudování stanoviště pro 3 podzemní kontejnery na tříděný odpad na parcele č. 1669 v k. ú. Husovice, která je součástí plochy nejvýznamnější zeleně Brna, vedené v příloze vyhlášky s pořadovým číslem 110, název lokality: Park Husovice (bývalý hřbitov),

pověřuje

Mgr. Martina Malečka, starostu městské části Brno-sever, předložením materiálů do Komise životního prostředí Rady města Brna, Rady města Brna a Zastupitelstva města Brna,

ukládá

vedoucí odboru životního prostředí zajistit realizaci tohoto usnesení.

Schváleno: pro 10 proti 0 zdržel se 0

Mgr. Martin Maleček	Ing. Martin Cibula	PhDr. Karla Hofmann ová	Mgr. Miloslav Králíček	Ing. Jiří Sekora	David Aleš	Ing. Petr Pfléger	Ing. Nikola Staňková	Ing. Marie Kselíková	Mgr. Petr Hladík	Ing. Daniel Kummer
pro	pro	pro	pro	pro	pro	pro	pro	pro	---	pro

Mgr. Martin Maleček v. r.
starosta MČ Brno-sever

David Aleš v. r.
místostarosta MČ Brno-sever

V ý p i s

z usnesení z 92. zasedání Rady MČ Brno-Bohunice konaného dne 12.01.2022 – k bodu č. 4) programu:

Rada MČ Brno-Bohunice **souhlasí** s udělením výjimky z ustanovení článku 3 obecně závazné vyhlášky statutárního města Brna č. 15/2007, o ochraně zeleně v městě Brně, spočívající ve zmenšení plochy nejvýznamnější zeleně p. č. 1197/82 v k. ú. Bohunice, č. 166 Hájek, a to pro potřeby vydání územního rozhodnutí ke stavbě „III/152 70 Brno, ul. Dlouhá, most 15270-1 přes tramvaj“ pro investora stavby Správa a údržba silnic Jihomoravského kraje, příspěvková organizace a **ukládá** vedoucí Odboru technických služeb sdělit toto stanovisko žadateli společnosti Projekční kancelář PRIS spol. s r.o., zastupující investora stavby.

V Brně dne 13.01.2022


Ing. Antonín Crha
starosta MČ Brno-Bohunice



Statutární město Brno
Zastupitelstvo města Brna

Obecně závazná vyhláška č. .../2022,

kterou se mění obecně závazná vyhláška statutárního města Brna č. 15/2007, o ochraně zeleně v městě Brně, ve znění pozdějších vyhlášek

DATUM NABYTÍ ÚČINNOSTI: XX. XX. 2022

Statutární město Brno

Obecně závazná vyhláška č. .../2022,

kterou se mění obecně závazná vyhláška statutárního města Brna č. 15/2007, o ochraně zeleně v městě Brně, ve znění pozdějších vyhlášek

Zastupitelstvo města Brna se na Z8/... zasedání konaném dne ... 2022, pod bodem č.usneslo vydat na základě ustanovení § 10 písm. c) a v souladu s ustanovením § 84 odst. 2 písm. h) zákona č. 128/2000 Sb., o obcích (obecní zřízení), ve znění pozdějších předpisů, tuto obecně závaznou vyhlášku (dále jen „vyhláška“):

Článek 1 Změna vyhlášky

V Příloze obecně závazné vyhlášky statutárního města Brna č. 15/2007, o ochraně zeleně v městě Brně, ve znění obecně závazné vyhlášky statutárního města Brna č. 3/2012, č. 10/2014, č. 15/2018 a č.9/2022 se mění číslo plochy 60, 76, 94, 110, 166, která zní:

číslo plochy	číslo MČ	městská část	katastrální území	název lokality	parcelní číslo	výměra m ²
60	1	Brno-střed	Trnitá	Cyrilská – Řeznická	700/1	1 329
76	2	Brno- Žabovřesky	Žabovřesky	Kounicova – Pod Kaštiny	2713/1 (část), 2713/2 (část), 2713/3 (část), 2713/4, 2713/5, 2705 (část), 2706 (část), 2715 (část), 2731 (část)	9 116
94						
110	4	Brno-sever	Černá Pole Husovice	park Marie Restituty	Černá Pole: 1483/1 (část), 1491/8 (část) Husovice: 1669 (část), 74/5 (část), 1724 (část)	12 952
166	8	Brno- Bohunice	Bohunice	Hájek	1197/82 (část)	5 291

Článek 2

Účinnost

Tato vyhláška nabývá účinnosti patnáctým dnem po dni vyhlášení.

JUDr. Markéta Vaňková
primátorka města Brna

Mgr. Petr Hladík
1. náměstek primátorky města Brna