

Statutární město Brno
Příloha č. 1

nařízení č. 12/2022, kterým se mění a doplňuje nařízení statutárního města Brna č. 9/2019, kterým se vymezují oblasti statutárního města Brna, ve kterých lze místní komunikace nebo jejich určené úseky užit k stání silničních motorových vozidel za cenu sjednanou v souladu s cenovými předpisy, ve znění pozdějších nařízení

Vymezené oblasti a regulované úseky
FORMÁT A3, MĚŘÍTKO 1:38000

LEGENDA:

-  HRANICE VYMEZENÉ OBLASTI
- X-YY** ČÍSLO VYMEZENÉ OBLASTI (X - ČÍSLO MĚSTSKÉ ČÁSTI, YY - ČÍSLO VYMEZENÉ OBLASTI V RÁMCI MĚSTSKÉ ČÁSTI)
- Kouňicova** POPIS HRANICE VYMEZENÉ OBLASTI (NÁZEV ULICE, HRANICE MĚSTSKÉ ČÁSTI ATP.)







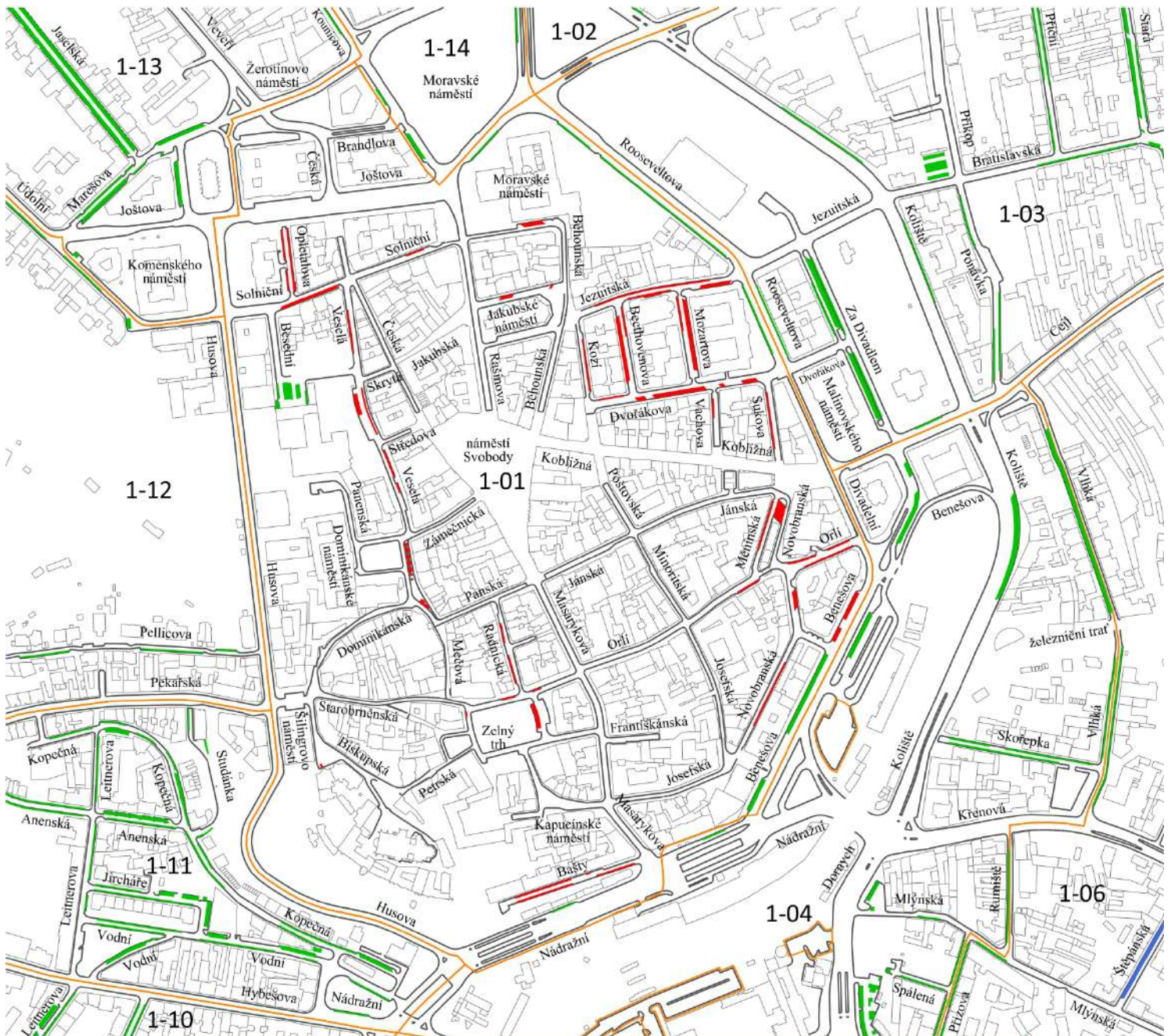
Statutární město Brno
Příloha č. 1

nařízení č. 12/2022, kterým se mění a doplňuje nařízení statutárního města Brna č. 9/2019, kterým se vymezují oblasti statutárního města Brna, ve kterých lze místní komunikace nebo jejich určené úseky užit k stání silničních motorových vozidel za cenu sjednanou v souladu s cenovými předpisy, ve znění pozdějších nařízení

Vymezená oblast 1-01 a její regulované úseky
 FORMÁT A3, MĚŘÍTKO 1:4500

LEGENDA:

-  HRANICE VYMEZENÉ OBLASTI
- X-YY** ČÍSLO VYMEZENÉ OBLASTI (X - ČÍSLO MĚSTSKÉ ČÁSTI, YY - ČÍSLO VYMEZENÉ OBLASTI V RAMCI MĚSTSKÉ ČÁSTI)
- Masarykova NÁZEV ULICE
-  REGULOVANÉ ÚSEKY OZNAČENÉ ČERVENOU BARVOU VE SMYSLU ČLÁNKU 3, ODST. 4 NAŘÍZENÍ
-  REGULOVANÉ ÚSEKY OZNAČENÉ ZELENOU BARVOU VE SMYSLU ČLÁNKU 3, ODST. 4 NAŘÍZENÍ
-  REGULOVANÉ ÚSEKY OZNAČENÉ MODROU BARVOU VE SMYSLU ČLÁNKU 3, ODST. 4 NAŘÍZENÍ







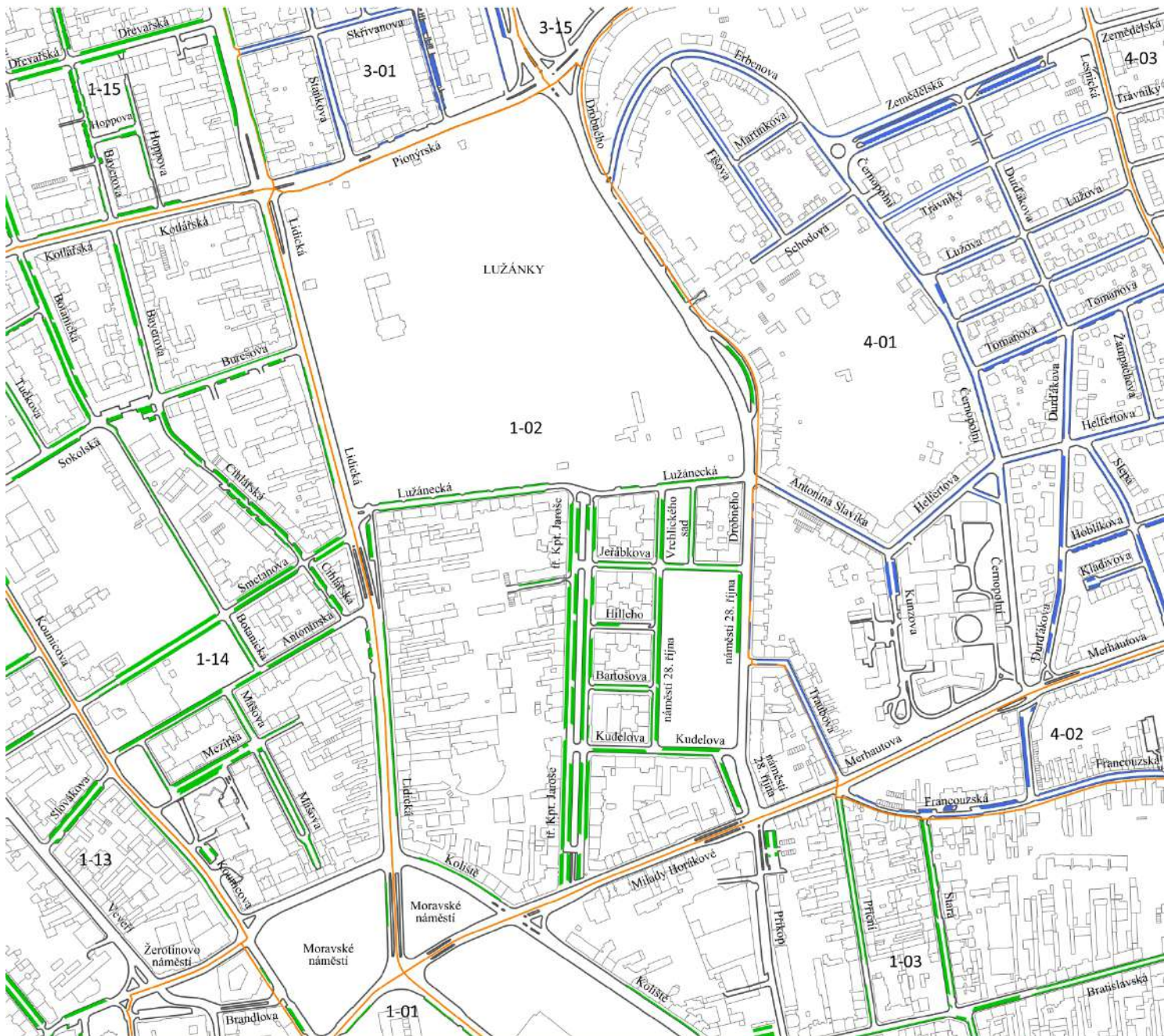
Statutární město Brno
Příloha č. 1

nařízení č. 12/2022, kterým se mění a doplňuje nařízení statutárního města Brna č. 9/2019, kterým se vymezují oblasti statutárního města Brna, ve kterých lze místní komunikace nebo jejich určené úseky užit k stání silničních motorových vozidel za cenu sjednanou v souladu s cenovými předpisy, ve znění pozdějších nařízení

Vymezená oblast 1-02 a její regulované úseky
FORMÁT A3, MĚŘÍTKO 1:5000

LEGENDA:





-  HRANICE VYMEZENÉ OBLASTI
- X-YY** ČÍSLO VYMEZENÉ OBLASTI (X - ČÍSLO MĚSTSKÉ ČÁSTI, YY - ČÍSLO VYMEZENÉ OBLASTI V RAMCI MĚSTSKÉ ČÁSTI)
- tř. Kpt. Jaroše NÁZEV ULICE
-  REGULOVANÉ ÚSEKY OZNAČENÉ ČERVENOU BARVOU VE SMYSLU ČLÁNKU 3, ODS. 4 NAŘÍZENÍ
-  REGULOVANÉ ÚSEKY OZNAČENÉ ZELENOU BARVOU VE SMYSLU ČLÁNKU 3, ODS. 4 NAŘÍZENÍ
-  REGULOVANÉ ÚSEKY OZNAČENÉ MODROU BARVOU VE SMYSLU ČLÁNKU 3, ODS. 4 NAŘÍZENÍ

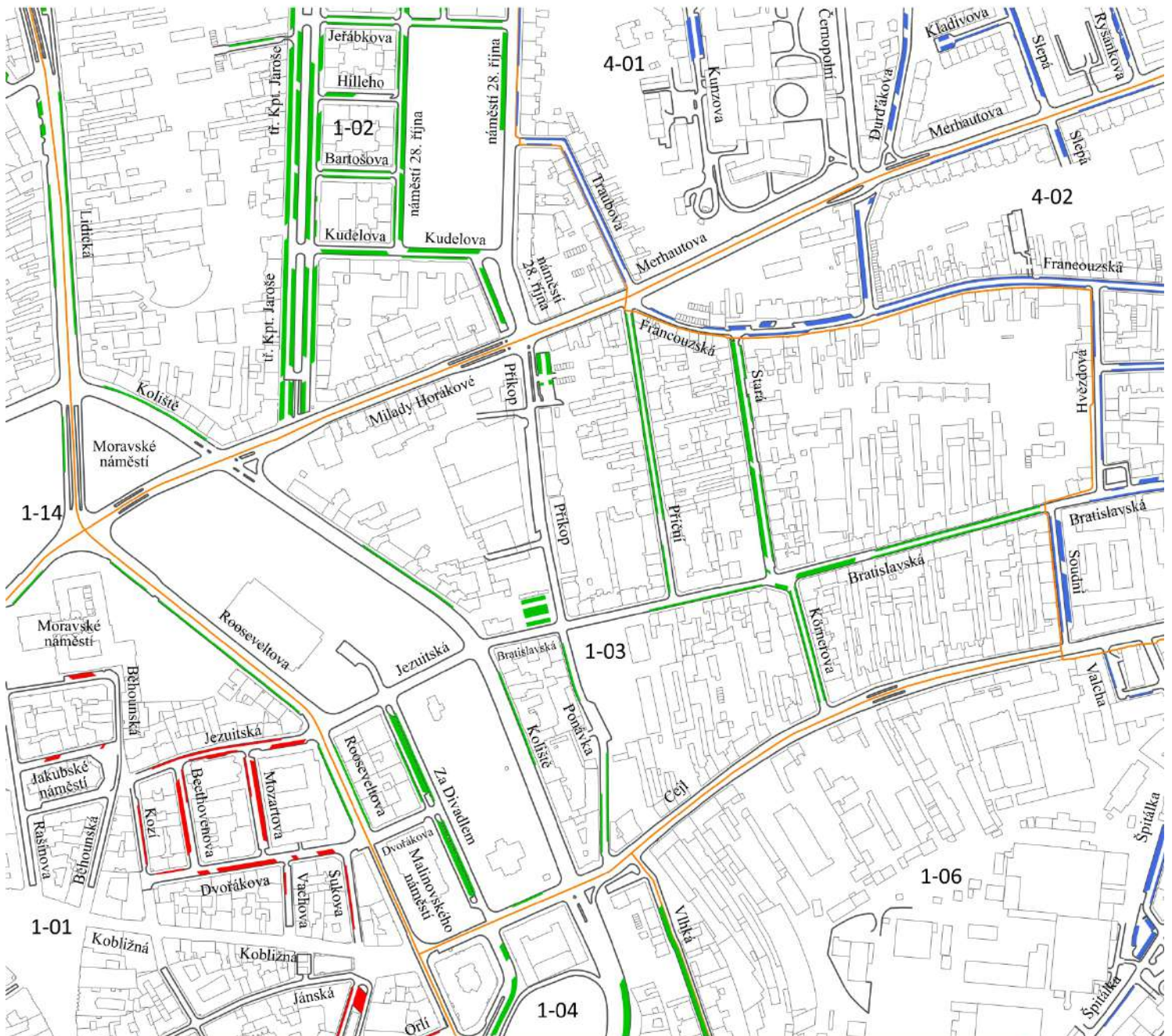


Vymezená oblast 1-03 a její regulované úseky
FORMÁT A3, MĚŘITKO 1:4000

LEGENDA:

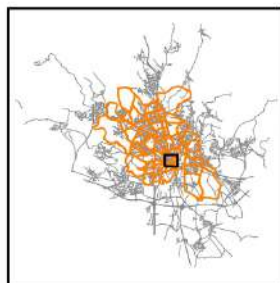






-  HRANICE VYMEZENÉ OBLASTI
- X-YY** ČÍSLO VYMEZENÉ OBLASTI (X - ČÍSLO MĚSTSKÉ ČÁSTI, YY - ČÍSLO VYMEZENÉ OBLASTI V RAMCI MĚSTSKÉ ČÁSTI)
- Bratislavská NÁZEV ULICE
-  REGULOVANÉ ÚSEKY OZNAČENÉ ČERVENOU BARVOU VE SMYSLU ČLÁNKU 3, ODS. 4 NAŘÍZENÍ
-  REGULOVANÉ ÚSEKY OZNAČENÉ ZELENOU BARVOU VE SMYSLU ČLÁNKU 3, ODS. 4 NAŘÍZENÍ
-  REGULOVANÉ ÚSEKY OZNAČENÉ MODROU BARVOU VE SMYSLU ČLÁNKU 3, ODS. 4 NAŘÍZENÍ

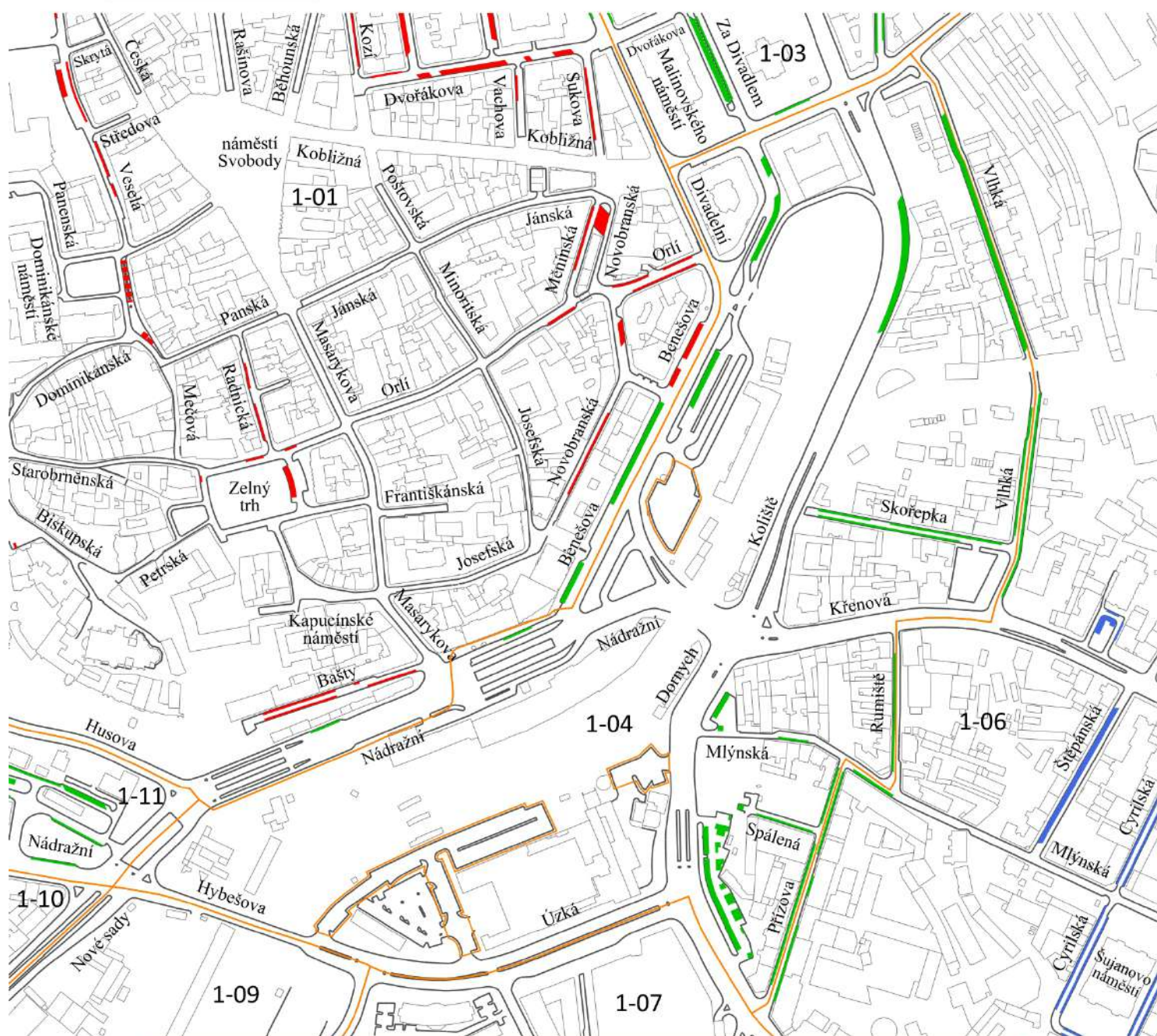


Vymezená oblast 1-04 a její regulované úseky
FORMÁT A3, MĚŘÍTKO 1:3500

LEGENDA:



-  HRANICE VYMEZENÉ OBLASTI
- X-YY** ČÍSLO VYMEZENÉ OBLASTI (X - ČÍSLO MĚSTSKÉ ČÁSTI, YY - ČÍSLO VYMEZENÉ OBLASTI V RAMCI MĚSTSKÉ ČÁSTI)
- Koliště NÁZEV ULICE
-  REGULOVANÉ ÚSEKY OZNAČENÉ ČERVENOU BARVOU VE SMYSLU ČLÁNKU 3, ODS. 4 NAŘÍZENÍ
-  REGULOVANÉ ÚSEKY OZNAČENÉ ZELENOU BARVOU VE SMYSLU ČLÁNKU 3, ODS. 4 NAŘÍZENÍ
-  REGULOVANÉ ÚSEKY OZNAČENÉ MODROU BARVOU VE SMYSLU ČLÁNKU 3, ODS. 4 NAŘÍZENÍ



Vymezená oblast 1-07 a její regulované úseky
FORMÁT A3, MĚRÍTKO 1:3500

LEGENDA:



— HRANICE VYMEZENÉ OBLASTI

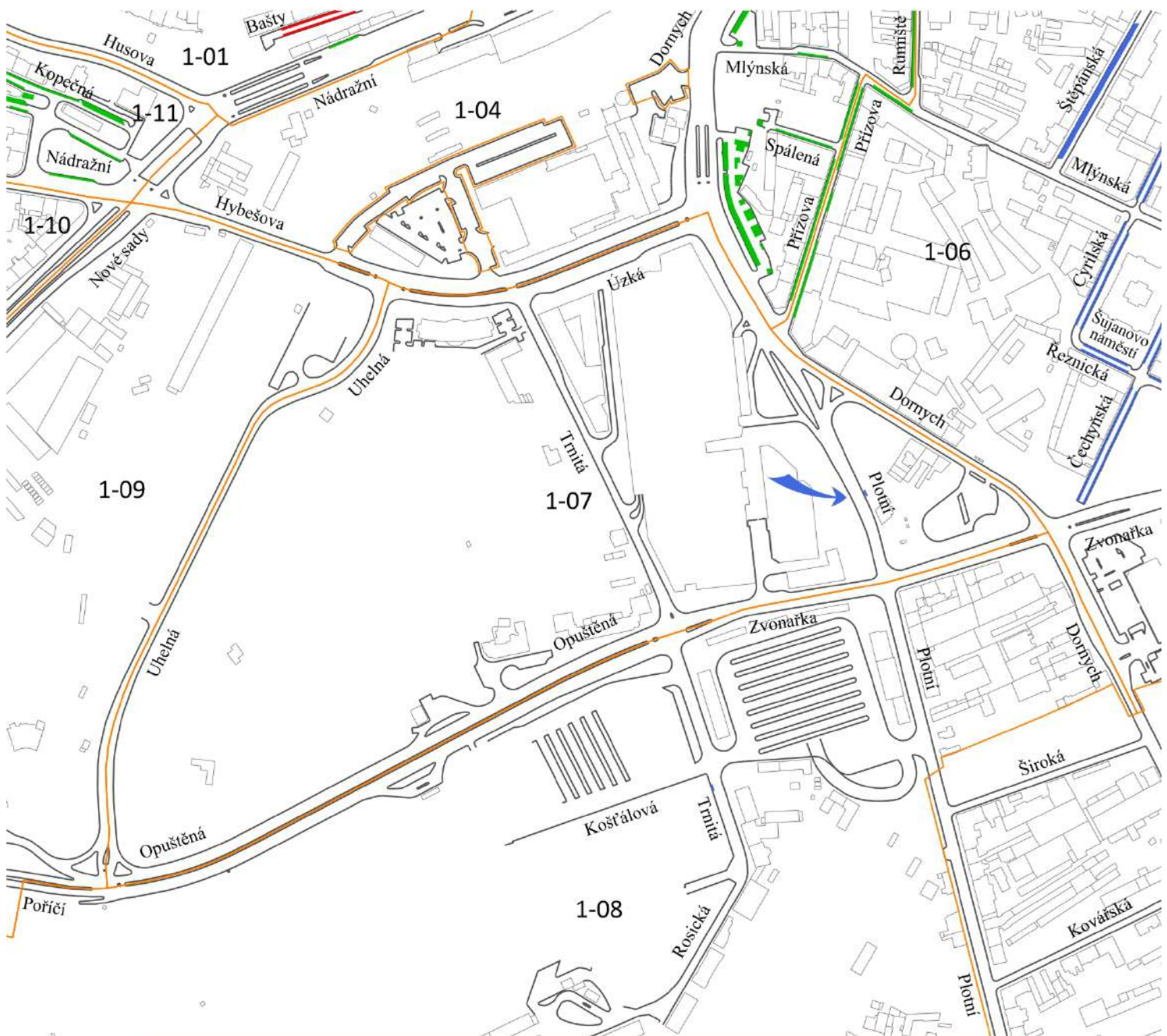
X-YY ČÍSLO VYMEZENÉ OBLASTI (X - ČÍSLO MĚSTSKÉ ČÁSTI, YY - ČÍSLO VYMEZENÉ OBLASTI V RAMCI MĚSTSKÉ ČÁSTI)

Trnitá NÁZEV ULICE

REGULOVANÉ ÚSEKY OZNAČENÉ ČERVENOU BARVOU VE SMYSLU ČLÁNKU 3, ODST. 4 NAŘÍZENÍ

REGULOVANÉ ÚSEKY OZNAČENÉ ZELENOU BARVOU VE SMYSLU ČLÁNKU 3, ODST. 4 NAŘÍZENÍ

REGULOVANÉ ÚSEKY OZNAČENÉ MODROU BARVOU VE SMYSLU ČLÁNKU 3, ODST. 4 NAŘÍZENÍ







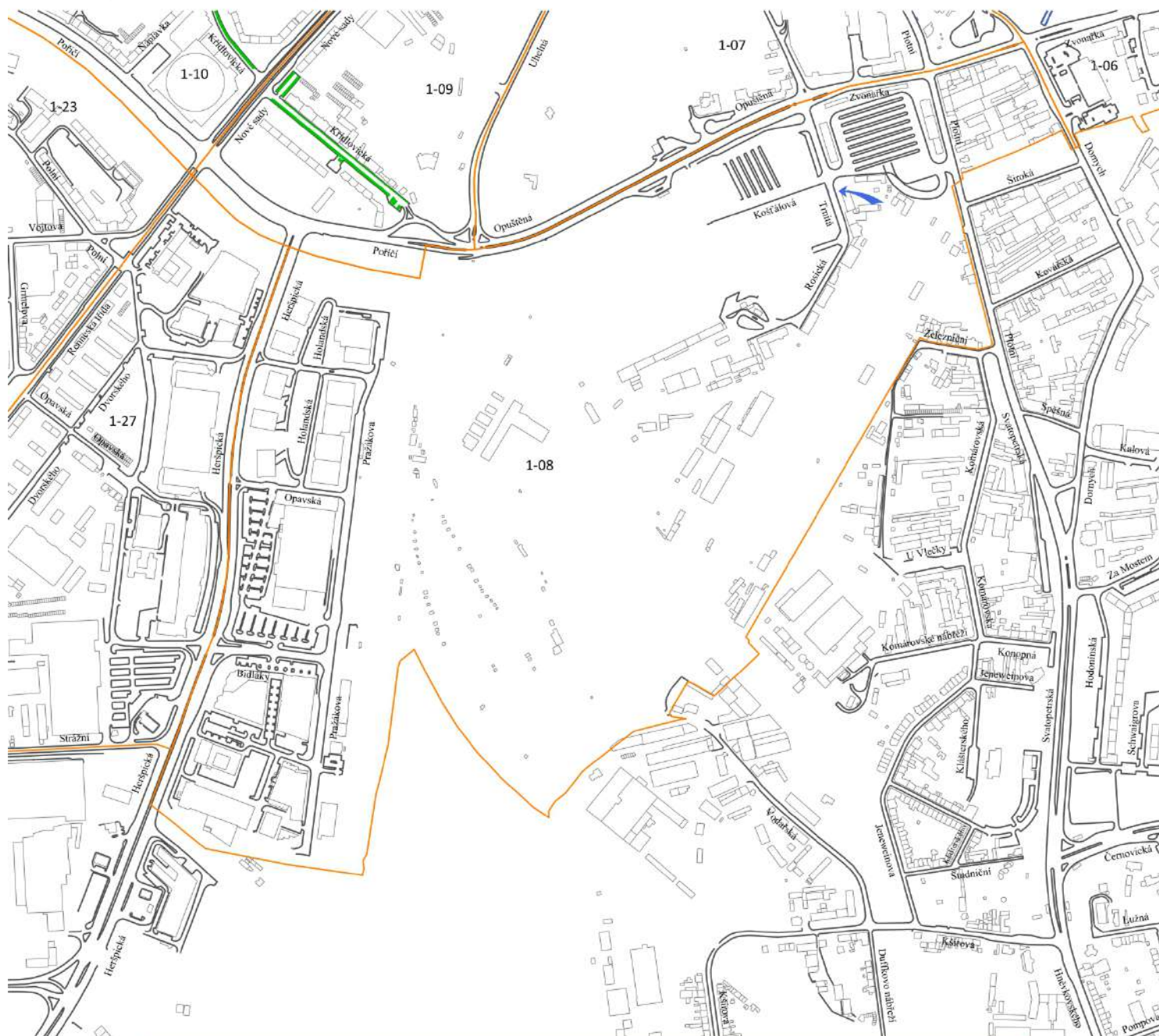
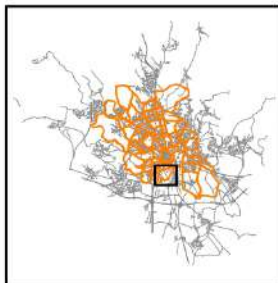
Statutární město Brno
Příloha č. 1

nařízení č. 12/2022, kterým se mění a doplňuje nařízení statutárního města Brna č. 9/2019, kterým se vymezují oblasti statutárního města Brna, ve kterých lze místní komunikace nebo jejich určené úseky užit k stání silničních motorových vozidel za cenu sjednanou v souladu s cenovými předpisy, ve znění pozdějších nařízení

Vymezená oblast 1-08 a její regulované úseky
 FORMÁT A3, MĚRÍTKO 1:6000

LEGENDA:





-  HRANICE VYMEZENÉ OBLASTI
- X-YY** ČÍSLO VYMEZENÉ OBLASTI (X - ČÍSLO MĚSTSKÉ ČÁSTI, YY - ČÍSLO VYMEZENÉ OBLASTI V RAMCI MĚSTSKÉ ČÁSTI)
- Rosická NÁZEV ULICE
-  REGULOVANÉ ÚSEKY OZNAČENÉ ČERVENOU BARVOU VE SMYSLU ČLÁNKU 3, ODS. 4 NAŘÍZENÍ
-  REGULOVANÉ ÚSEKY OZNAČENÉ ZELENOU BARVOU VE SMYSLU ČLÁNKU 3, ODS. 4 NAŘÍZENÍ
-  REGULOVANÉ ÚSEKY OZNAČENÉ MODROU BARVOU VE SMYSLU ČLÁNKU 3, ODS. 4 NAŘÍZENÍ

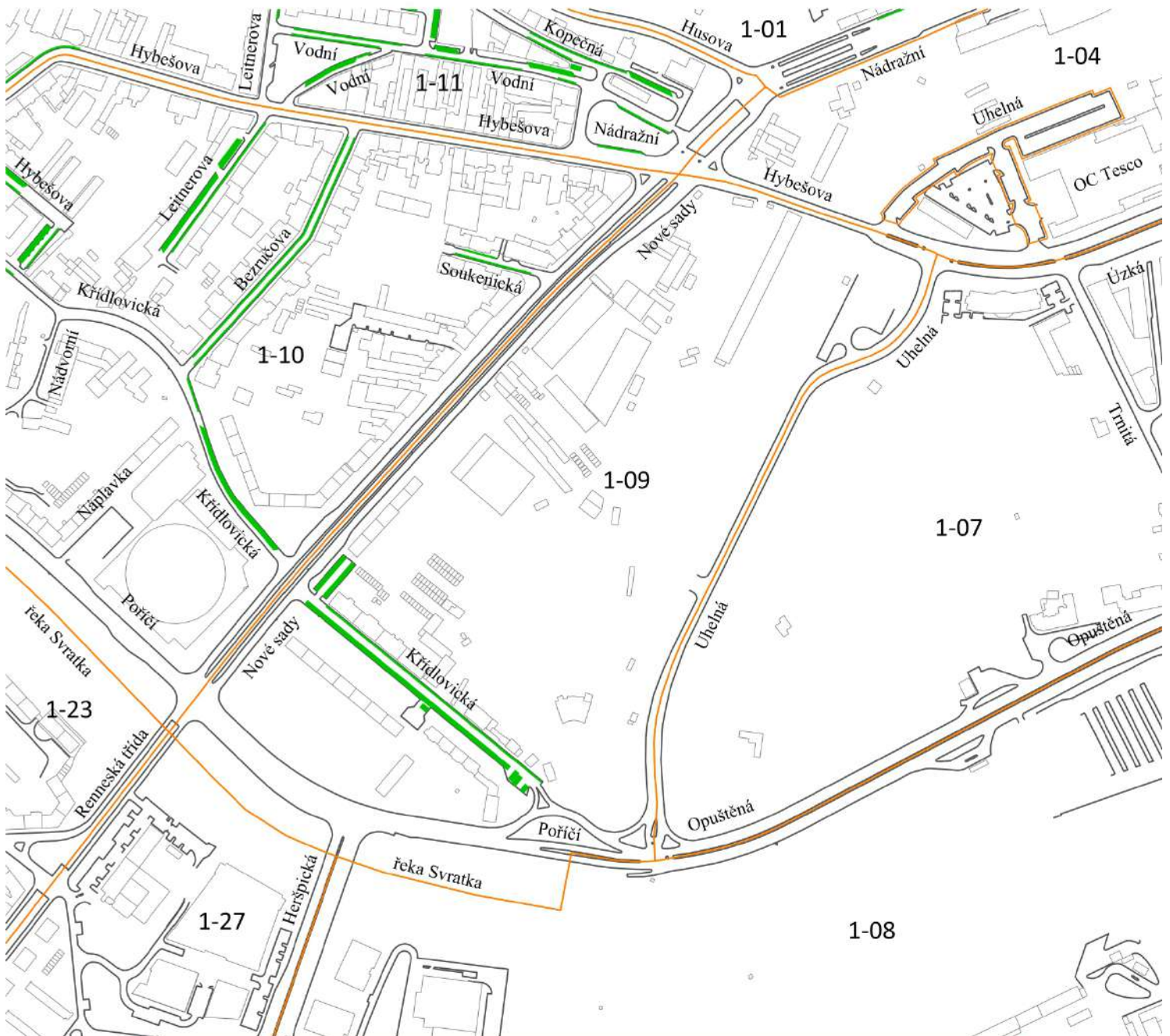


Vymezená oblast 1-09 a její regulované úseky
FORMÁT A3, MĚŘÍTKO 1:3500

LEGENDA:







-  HRANICE VYMEZENÉ OBLASTI
- X-YY** ČÍSLO VYMEZENÉ OBLASTI (X - ČÍSLO MĚSTSKÉ ČÁSTI, YY - ČÍSLO VYMEZENÉ OBLASTI V RAMCI MĚSTSKÉ ČÁSTI)
- Křídlovická NÁZEV ULICE
-  REGULOVANÉ ÚSEKY OZNAČENÉ ČERVENOU BARVOU VE SMYSLU ČLÁNKU 3, ODSŤ. 4 NAŘÍZENÍ
-  REGULOVANÉ ÚSEKY OZNAČENÉ ZELENOU BARVOU VE SMYSLU ČLÁNKU 3, ODSŤ. 4 NAŘÍZENÍ
-  REGULOVANÉ ÚSEKY OZNAČENÉ MODROU BARVOU VE SMYSLU ČLÁNKU 3, ODSŤ. 4 NAŘÍZENÍ

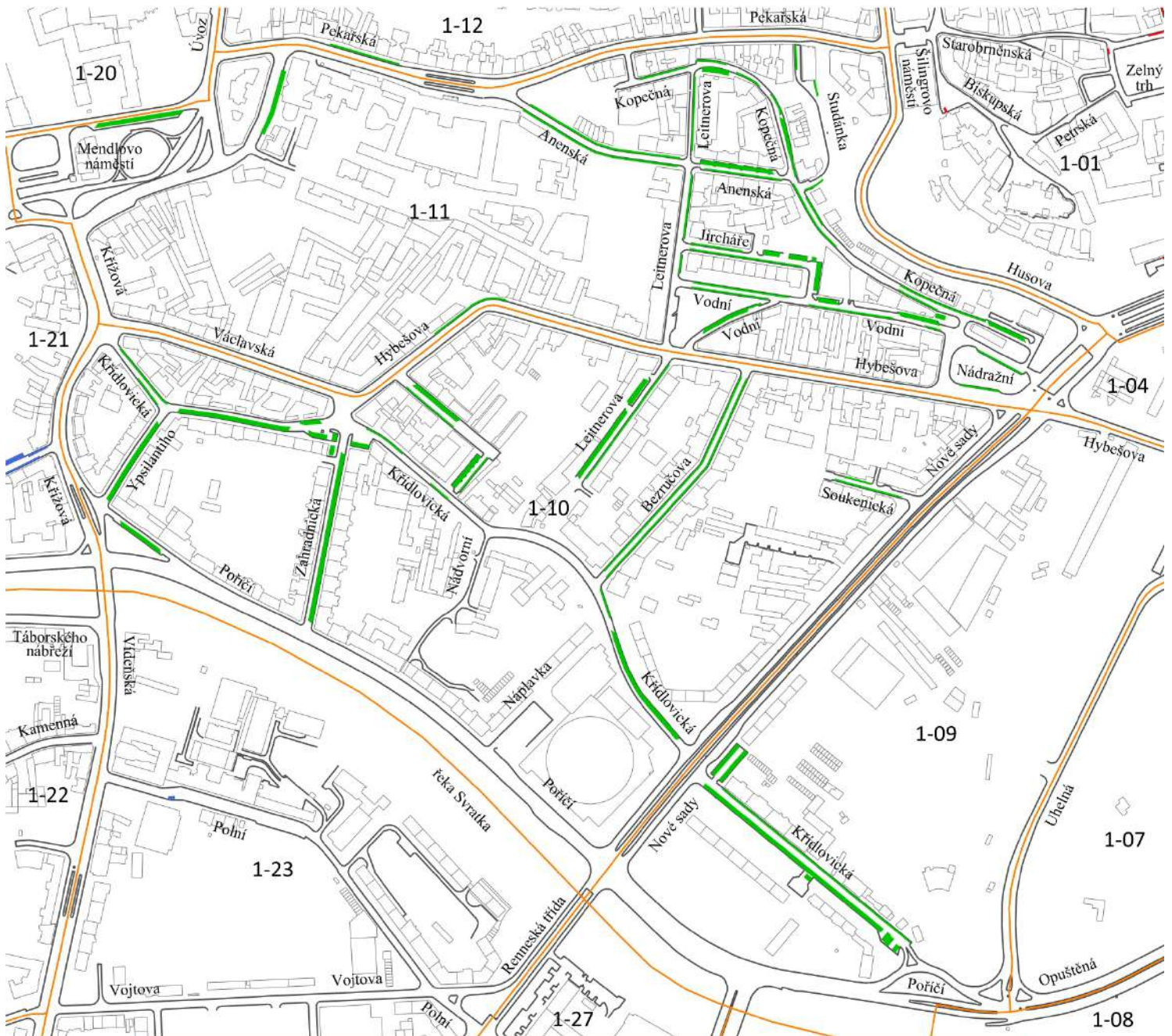


Vymezená oblast 1-10 a její regulované úseky
FORMÁT A3, MĚŘÍTKO 1:4000

LEGENDA:



-  HRANICE VYMEZENÉ OBLASTI
- X-YY** ČÍSLO VYMEZENÉ OBLASTI (X - ČÍSLO MĚSTSKÉ ČÁSTI, YY - ČÍSLO VYMEZENÉ OBLASTI V RAMCI MĚSTSKÉ ČÁSTI)
- Bezručova NÁZEV ULICE
-  REGULOVANÉ ÚSEKY OZNAČENÉ ČERVENOU BARVOU VE SMYSLU ČLÁNKU 3, ODS. 4 NAŘÍZENÍ
-  REGULOVANÉ ÚSEKY OZNAČENÉ ZELENOU BARVOU VE SMYSLU ČLÁNKU 3, ODS. 4 NAŘÍZENÍ
-  REGULOVANÉ ÚSEKY OZNAČENÉ MODROU BARVOU VE SMYSLU ČLÁNKU 3, ODS. 4 NAŘÍZENÍ

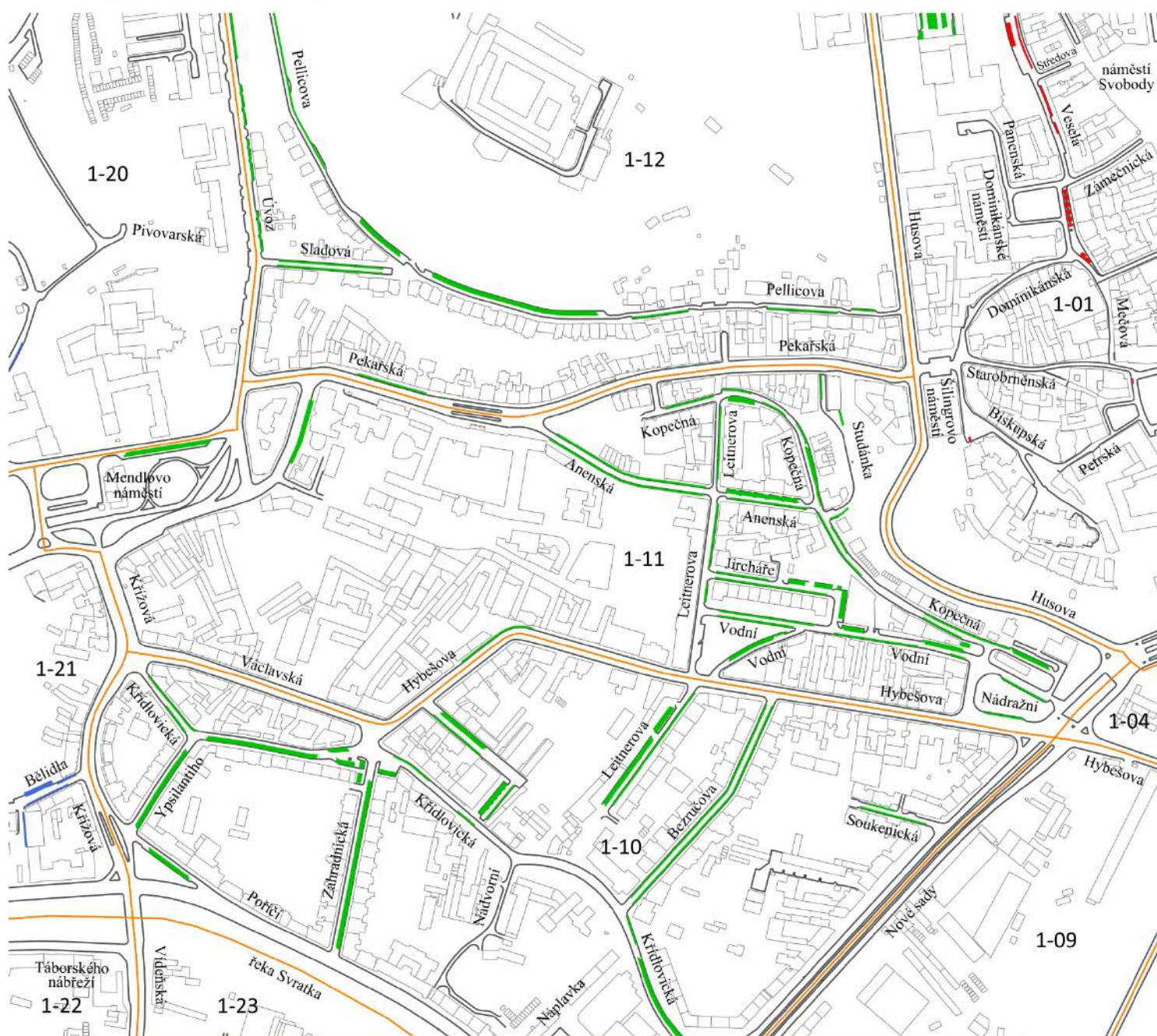


Vymezená oblast 1-11 a její regulované úseky
FORMÁT A3, MĚŘÍTKO 1:4000

LEGENDA:

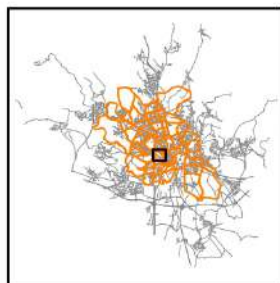






- HRANICE VYMEZENÉ OBLASTI
- X-YY** ČÍSLO VYMEZENÉ OBLASTI (X - ČÍSLO MĚSTSKÉ ČÁSTI, YY - ČÍSLO VYMEZENÉ OBLASTI V RAMCI MĚSTSKÉ ČÁSTI)
- Kopečná NÁZEV ULICE
- REGULOVANÉ ÚSEKY OZNAČENÉ ČERVENOU BARVOU VE SMYSLU ČLÁNKU 3, ODST. 4 NAŘÍZENÍ
- REGULOVANÉ ÚSEKY OZNAČENÉ ZELENOU BARVOU VE SMYSLU ČLÁNKU 3, ODST. 4 NAŘÍZENÍ
- REGULOVANÉ ÚSEKY OZNAČENÉ MODROU BARVOU VE SMYSLU ČLÁNKU 3, ODST. 4 NAŘÍZENÍ

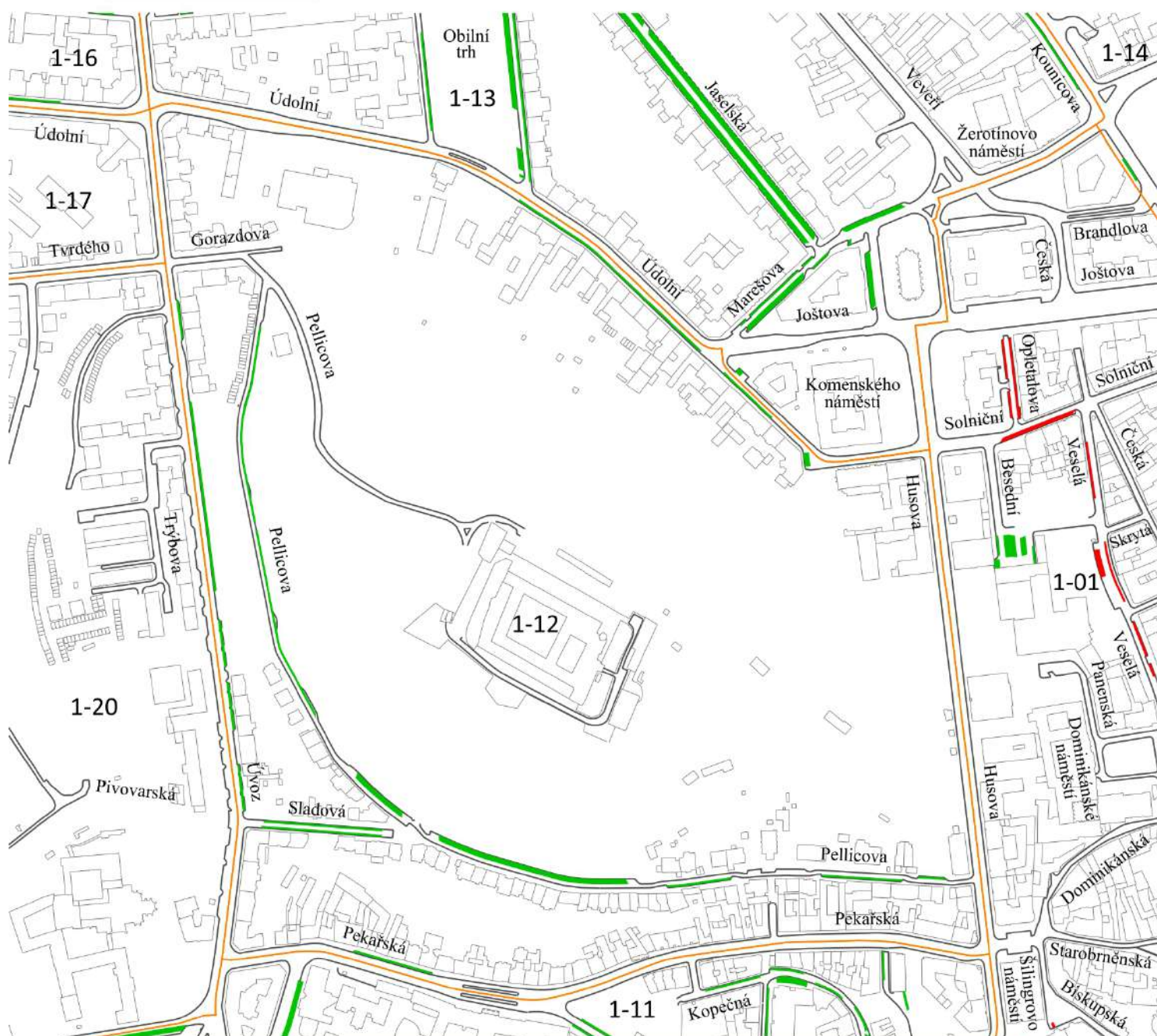


Vymezená oblast 1-12 a její regulované úseky
FORMÁT A3, MĚRÍTKO 1:3500

LEGENDA:



-  HRANICE VYMEZENÉ OBLASTI
- X-YY** ČÍSLO VYMEZENÉ OBLASTI (X - ČÍSLO MĚSTSKÉ ČÁSTI, YY - ČÍSLO VYMEZENÉ OBLASTI V RAMCI MĚSTSKÉ ČÁSTI)
- Pellicova NÁZEV ULICE
-  REGULOVANÉ ÚSEKY OZNAČENÉ ČERVENOU BARVOU VE SMYSLU ČLÁNKU 3, ODSŤ. 4 NAŘÍZENÍ
-  REGULOVANÉ ÚSEKY OZNAČENÉ ZELENOU BARVOU VE SMYSLU ČLÁNKU 3, ODSŤ. 4 NAŘÍZENÍ
-  REGULOVANÉ ÚSEKY OZNAČENÉ MODROU BARVOU VE SMYSLU ČLÁNKU 3, ODSŤ. 4 NAŘÍZENÍ







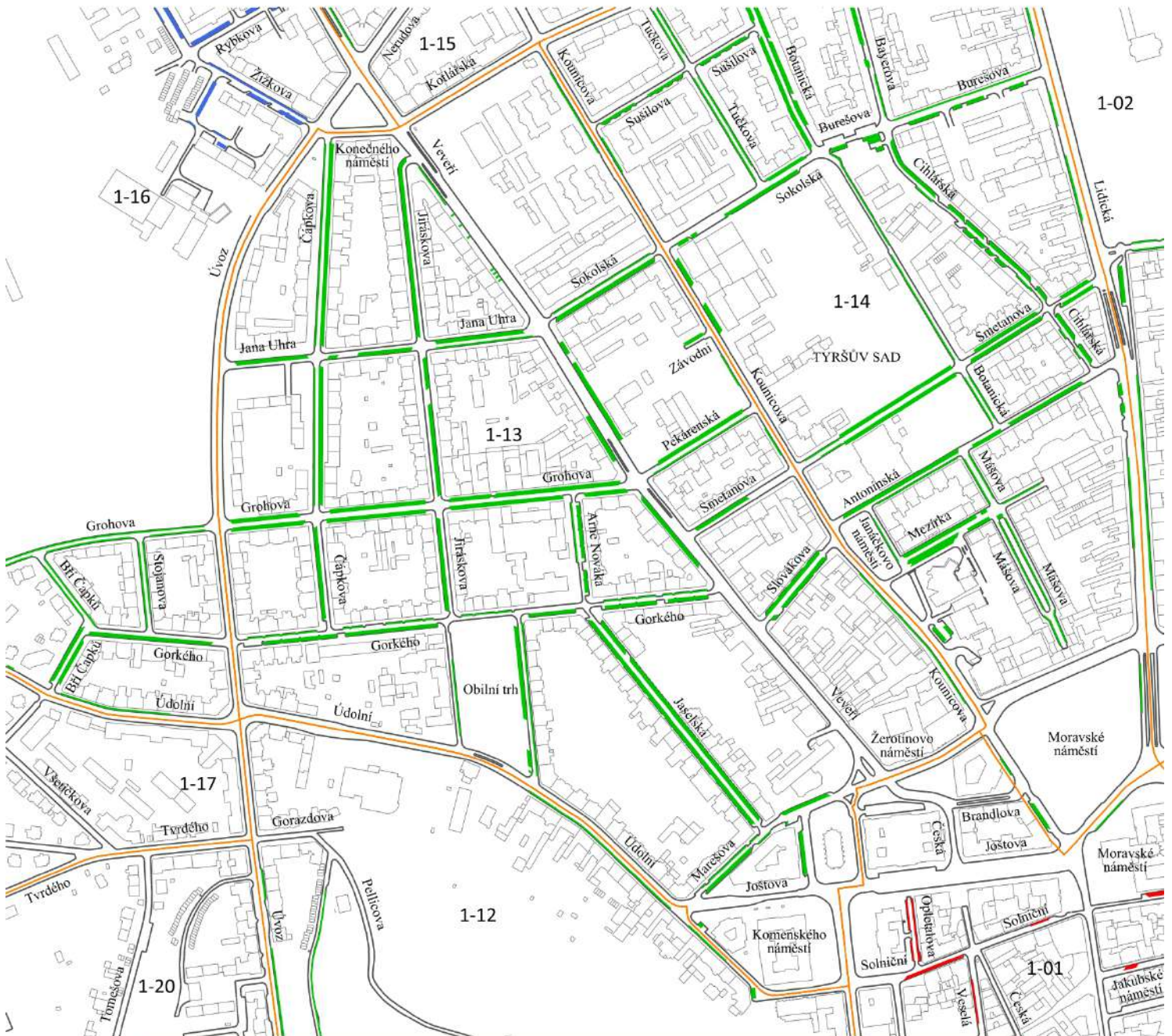
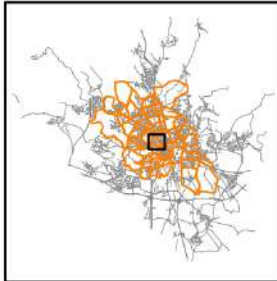
Statutární město Brno
Příloha č. 1

nařízení č. 12/2022, kterým se mění a doplňuje nařízení statutárního města Brna č. 9/2019, kterým se vymezují oblasti statutárního města Brna, ve kterých lze místní komunikace nebo jejich určené úseky užit k stání silničních motorových vozidel za cenu sjednanou v souladu s cenovými předpisy, ve znění pozdějších nařízení

Vymezená oblast 1-13 a její regulované úseky
 FORMÁT A3, MĚŘÍTKO 1:4500

LEGENDA:

-  HRANICE VYMEZENÉ OBLASTI
- X-YY** ČÍSLO VYMEZENÉ OBLASTI (X - ČÍSLO MĚSTSKÉ ČÁSTI, YY - ČÍSLO VYMEZENÉ OBLASTI V RAMCI MĚSTSKÉ ČÁSTI)
- Grohova NÁZEV ULICE
-  REGULOVANÉ ÚSEKY OZNAČENÉ ČERVENOU BARVOU VE SMYSLU ČLÁNKU 3, ODS. 4 NAŘÍZENÍ
-  REGULOVANÉ ÚSEKY OZNAČENÉ ZELENOU BARVOU VE SMYSLU ČLÁNKU 3, ODS. 4 NAŘÍZENÍ
-  REGULOVANÉ ÚSEKY OZNAČENÉ MODROU BARVOU VE SMYSLU ČLÁNKU 3, ODS. 4 NAŘÍZENÍ







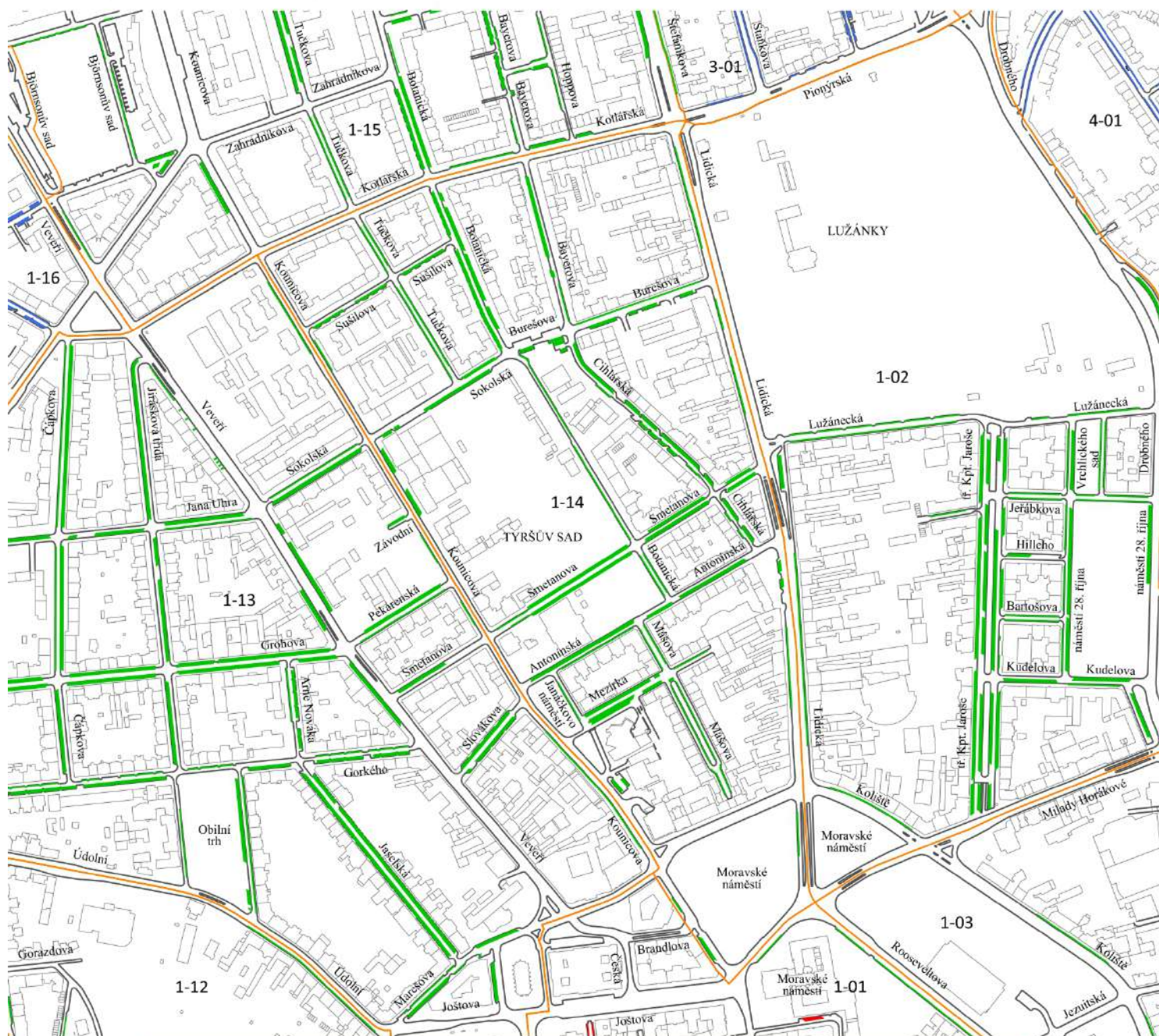
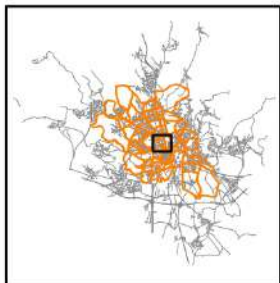
Statutární město Brno
Příloha č. 1

nařízení č. 12/2022, kterým se mění a doplňuje nařízení statutárního města Brna č. 9/2019, kterým se vymezují oblasti statutárního města Brna, ve kterých lze místní komunikace nebo jejich určené úseky užit k stání silničních motorových vozidel za cenu sjednanou v souladu s cenovými předpisy, ve znění pozdějších nařízení

Vymezená oblast 1-14 a její regulované úseky
 FORMÁT A3, MĚŘÍTKO 1:5000





LEGENDA:

-  HRANICE VYMEZENÉ OBLASTI
- X-YY** ČÍSLO VYMEZENÉ OBLASTI (X - ČÍSLO MĚSTSKÉ ČÁSTI, YY - ČÍSLO VYMEZENÉ OBLASTI V RAMCI MĚSTSKÉ ČÁSTI)
- Antonínská NÁZEV ULICE
-  REGULOVANÉ ÚSEKY OZNAČENÉ ČERVENOU BARVOU VE SMYSLU ČLÁNKU 3, ODST. 4 NAŘÍZENÍ
-  REGULOVANÉ ÚSEKY OZNAČENÉ ZELENOU BARVOU VE SMYSLU ČLÁNKU 3, ODST. 4 NAŘÍZENÍ
-  REGULOVANÉ ÚSEKY OZNAČENÉ MODROU BARVOU VE SMYSLU ČLÁNKU 3, ODST. 4 NAŘÍZENÍ



Vymezená oblast 1-15 a její regulované úseky
FORMÁT A3, MĚŘÍTKO 1:4500





LEGENDA:

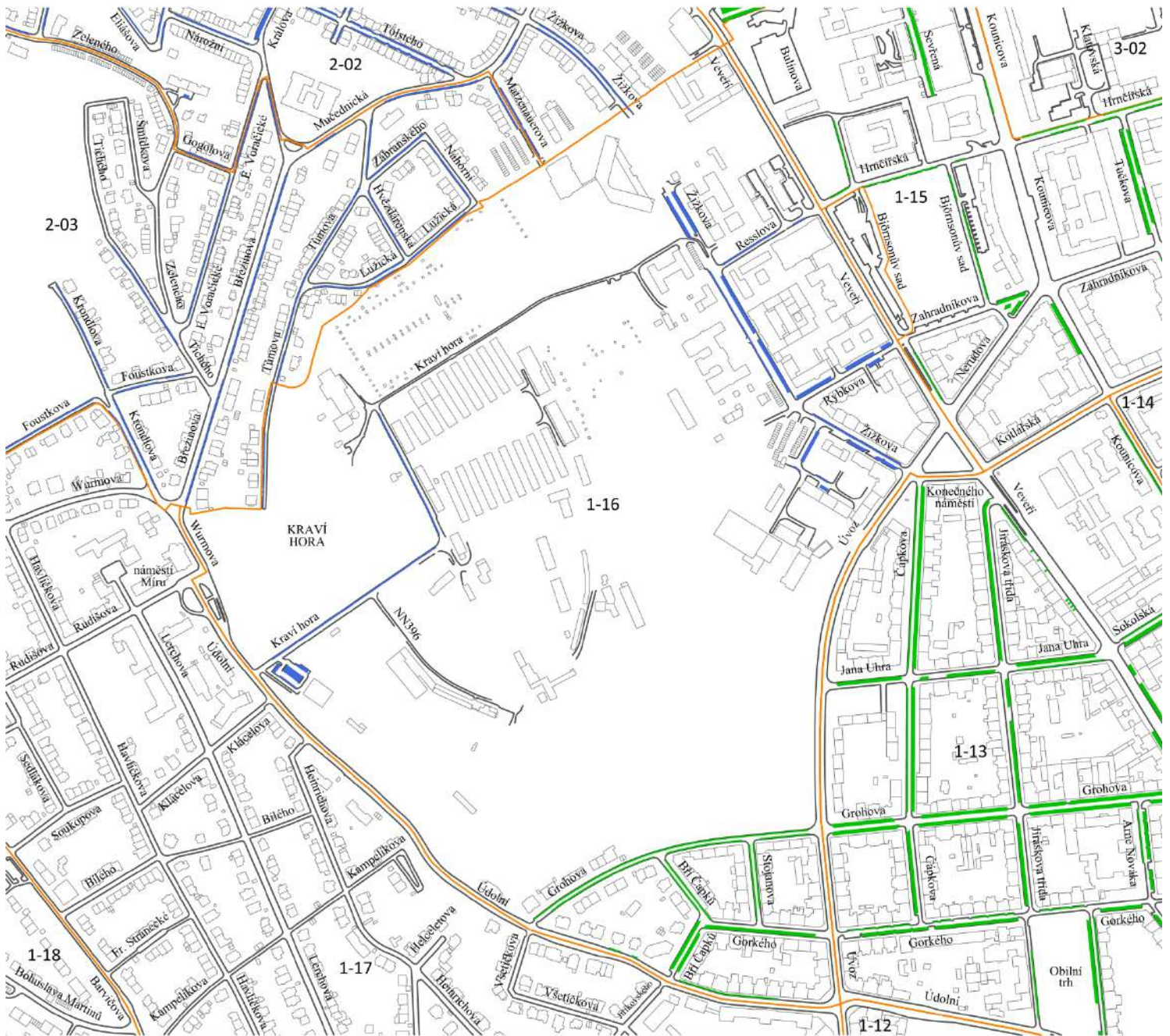
-  HRANICE VYMEZENÉ OBLASTI
- X-YY** ČÍSLO VYMEZENÉ OBLASTI (X - ČÍSLO MĚSTSKÉ ČÁSTI, YY - ČÍSLO VYMEZENÉ OBLASTI V RAMCI MĚSTSKÉ ČÁSTI)
- Dřevařská** NÁZEV ULICE
-  REGULOVANÉ ÚSEKY OZNAČENÉ ČERVENOU BARVOU VE SMYSLU ČLÁNKU 3, ODST. 4 NAŘÍZENÍ
-  REGULOVANÉ ÚSEKY OZNAČENÉ ZELENOU BARVOU VE SMYSLU ČLÁNKU 3, ODST. 4 NAŘÍZENÍ
-  REGULOVANÉ ÚSEKY OZNAČENÉ MODROU BARVOU VE SMYSLU ČLÁNKU 3, ODST. 4 NAŘÍZENÍ



Vymezená oblast 1-16 a její regulované úseky
FORMÁT A3, MĚŘÍTKO 1:5000

LEGENDA:

-  HRANICE VYMEZENÉ OBLASTI
- X-YY** ČÍSLO VYMEZENÉ OBLASTI (X - ČÍSLO MĚSTSKÉ ČÁSTI, YY - ČÍSLO VYMEZENÉ OBLASTI V RAMCI MĚSTSKÉ ČÁSTI)
- Žižkova NÁZEV ULICE
-  REGULOVANÉ ÚSEKY OZNAČENÉ ČERVENOU BARVOU VE SMYSLU ČLÁNKU 3, ODST. 4 NAŘÍZENÍ
-  REGULOVANÉ ÚSEKY OZNAČENÉ ZELENOU BARVOU VE SMYSLU ČLÁNKU 3, ODST. 4 NAŘÍZENÍ
-  REGULOVANÉ ÚSEKY OZNAČENÉ MODROU BARVOU VE SMYSLU ČLÁNKU 3, ODST. 4 NAŘÍZENÍ







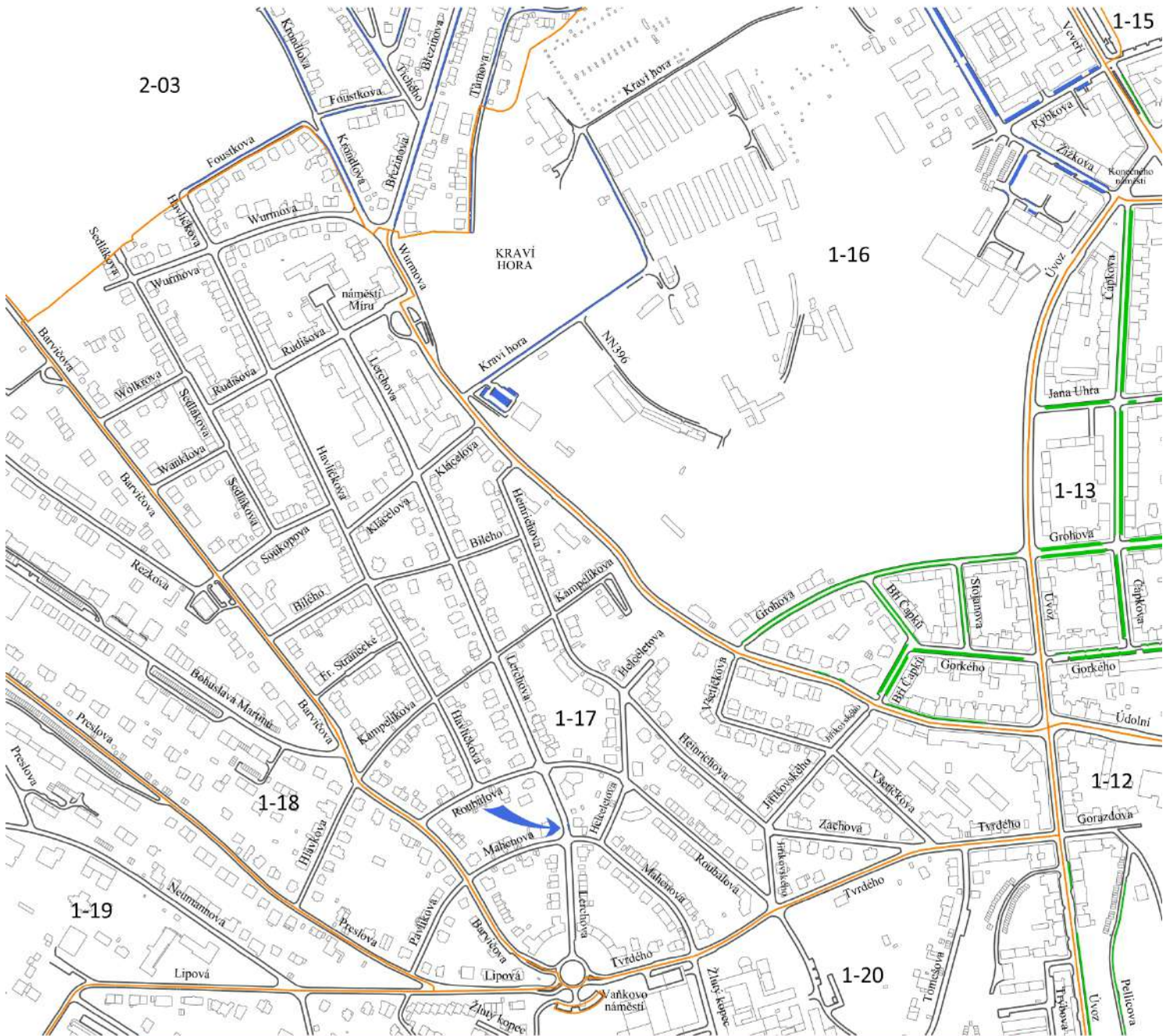
Statutární město Brno
Příloha č. 1

nařízení č. 12/2022, kterým se mění a doplňuje nařízení statutárního města Brna č. 9/2019, kterým se vymezují oblasti statutárního města Brna, ve kterých lze místní komunikace nebo jejich určené úseky užit k stání silničních motorových vozidel za cenu sjednanou v souladu s cenovými předpisy, ve znění pozdějších nařízení

Vymezená oblast 1-17 a její regulované úseky
FORMÁT A3, MĚŘÍTKO 1:5000

LEGENDA:

-  HRANICE VYMEZENÉ OBLASTI
- X-YY** ČÍSLO VYMEZENÉ OBLASTI (X - ČÍSLO MĚSTSKÉ ČÁSTI, YY - ČÍSLO VYMEZENÉ OBLASTI V RAMCI MĚSTSKÉ ČÁSTI)
- Lerchova NÁZEV ULICE
-  REGULOVANÉ ÚSEKY OZNAČENÉ ČERVENOU BARVOU VE SMYSLU ČLÁNKU 3, ODST. 4 NAŘÍZENÍ
-  REGULOVANÉ ÚSEKY OZNAČENÉ ZELENOU BARVOU VE SMYSLU ČLÁNKU 3, ODST. 4 NAŘÍZENÍ
-  REGULOVANÉ ÚSEKY OZNAČENÉ MODROU BARVOU VE SMYSLU ČLÁNKU 3, ODST. 4 NAŘÍZENÍ







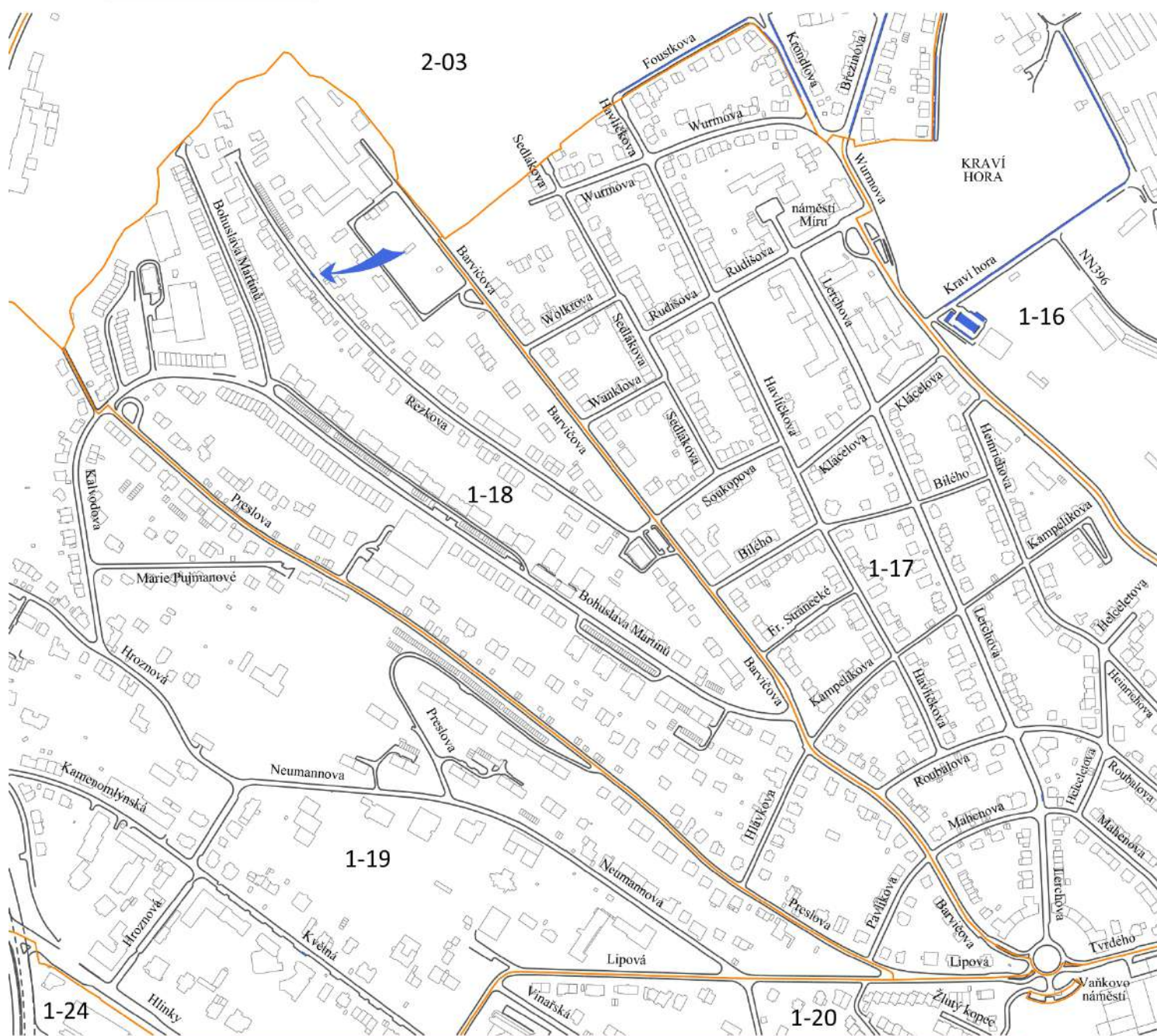
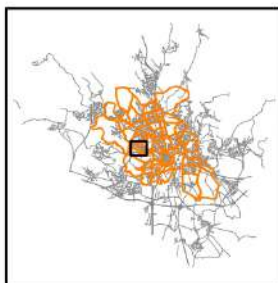
Statutární město Brno
Příloha č. 1

nařízení č. 12/2022, kterým se mění a doplňuje nařízení statutárního města Brna č. 9/2019, kterým se vymezují oblasti statutárního města Brna, ve kterých lze místní komunikace nebo jejich určené úseky užit k stání silničních motorových vozidel za cenu sjednanou v souladu s cenovými předpisy, ve znění pozdějších nařízení

Vymezená oblast 1-18 a její regulované úseky
FORMÁT A3, MĚŘÍTKO 1:4500

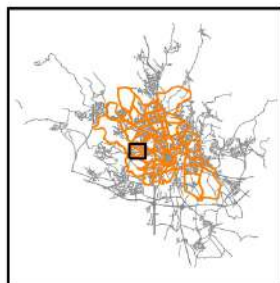
LEGENDA:





-  HRANICE VYMEZENÉ OBLASTI
- X-YY** ČÍSLO VYMEZENÉ OBLASTI (X - ČÍSLO MĚSTSKÉ ČÁSTI, YY - ČÍSLO VYMEZENÉ OBLASTI V RAMCI MĚSTSKÉ ČÁSTI)
- Rezkova NÁZEV ULICE
-  REGULOVANÉ ÚSEKY OZNAČENÉ ČERVENOU BARVOU VE SMYSLU ČLÁNKU 3, ODST. 4 NAŘÍZENÍ
-  REGULOVANÉ ÚSEKY OZNAČENÉ ZELENOU BARVOU VE SMYSLU ČLÁNKU 3, ODST. 4 NAŘÍZENÍ
-  REGULOVANÉ ÚSEKY OZNAČENÉ MODROU BARVOU VE SMYSLU ČLÁNKU 3, ODST. 4 NAŘÍZENÍ

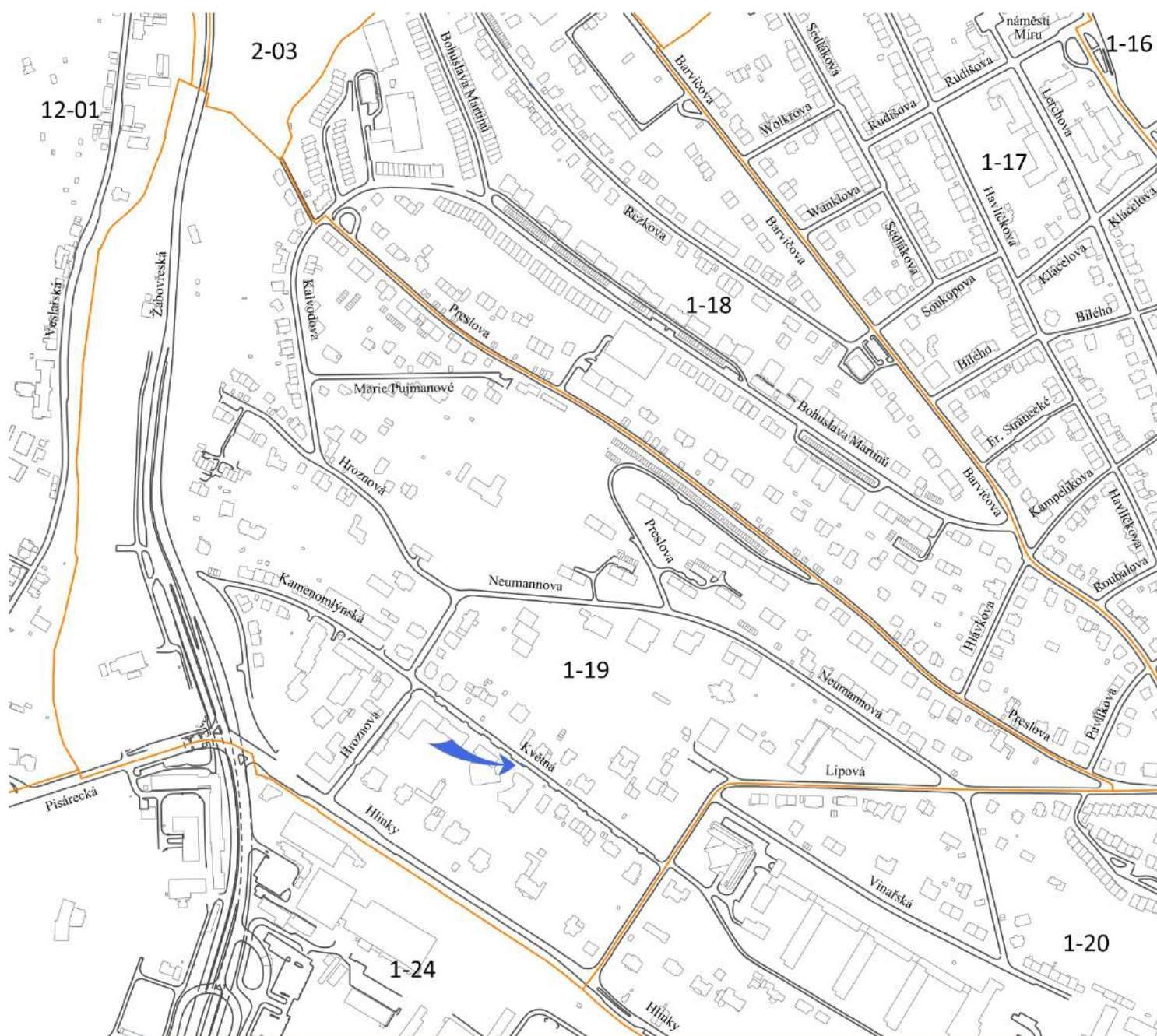


Vymezená oblast 1-19 a její regulované úseky
FORMÁT A3, MĚŘÍTKO 1:4500

LEGENDA:



-  HRANICE VYMEZENÉ OBLASTI
- X-YY** ČÍSLO VYMEZENÉ OBLASTI (X - ČÍSLO MĚSTSKÉ ČÁSTI, YY - ČÍSLO VYMEZENÉ OBLASTI V RAMCI MĚSTSKÉ ČÁSTI)
- Neumannova NÁZEV ULICE
-  REGULOVANÉ ÚSEKY OZNAČENÉ ČERVENOU BARVOU VE SMYSLU ČLÁNKU 3, ODST. 4 NAŘÍZENÍ
-  REGULOVANÉ ÚSEKY OZNAČENÉ ZELENOU BARVOU VE SMYSLU ČLÁNKU 3, ODST. 4 NAŘÍZENÍ
-  REGULOVANÉ ÚSEKY OZNAČENÉ MODROU BARVOU VE SMYSLU ČLÁNKU 3, ODST. 4 NAŘÍZENÍ







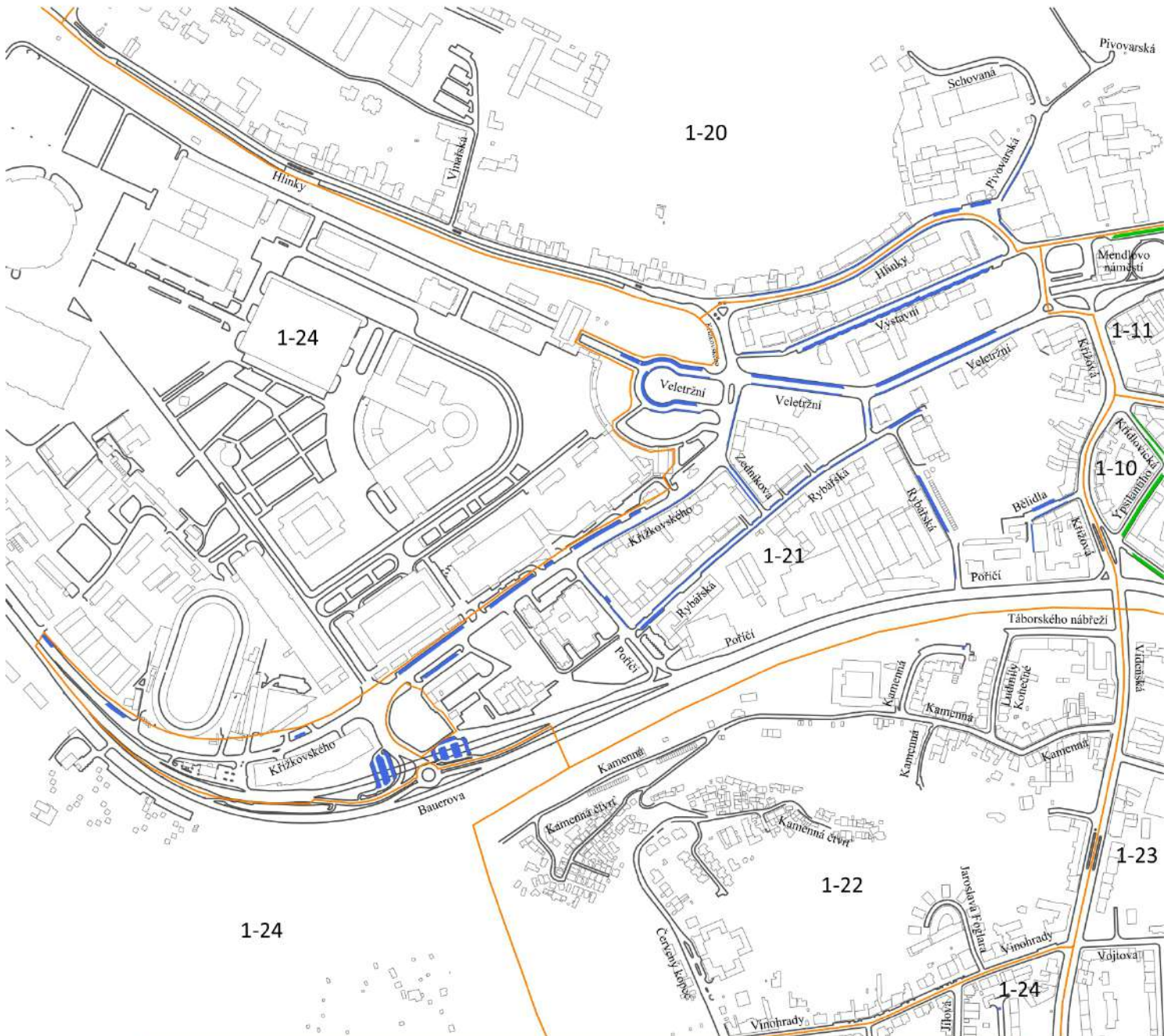
Statutární město Brno
Příloha č. 1

nařízení č. 12/2022, kterým se mění a doplňuje nařízení statutárního města Brna č. 9/2019, kterým se vymezují oblasti statutárního města Brna, ve kterých lze místní komunikace nebo jejich určené úseky užit k stání silničních motorových vozidel za cenu sjednanou v souladu s cenovými předpisy, ve znění pozdějších nařízení

Vymezená oblast 1-21 a její regulované úseky
 FORMÁT A3, MĚŘÍTKO 1:5000

LEGENDA:





-  HRANICE VYMEZENÉ OBLASTI
- X-YY** ČÍSLO VYMEZENÉ OBLASTI (X - ČÍSLO MĚSTSKÉ ČÁSTI, YY - ČÍSLO VYMEZENÉ OBLASTI V RAMCI MĚSTSKÉ ČÁSTI)
- Rybářská NÁZEV ULICE
-  REGULOVANÉ ÚSEKY OZNAČENÉ ČERVENOU BARVOU VE SMYSLU ČLÁNKU 3, ODS. 4 NAŘÍZENÍ
-  REGULOVANÉ ÚSEKY OZNAČENÉ ZELENOU BARVOU VE SMYSLU ČLÁNKU 3, ODS. 4 NAŘÍZENÍ
-  REGULOVANÉ ÚSEKY OZNAČENÉ MODROU BARVOU VE SMYSLU ČLÁNKU 3, ODS. 4 NAŘÍZENÍ

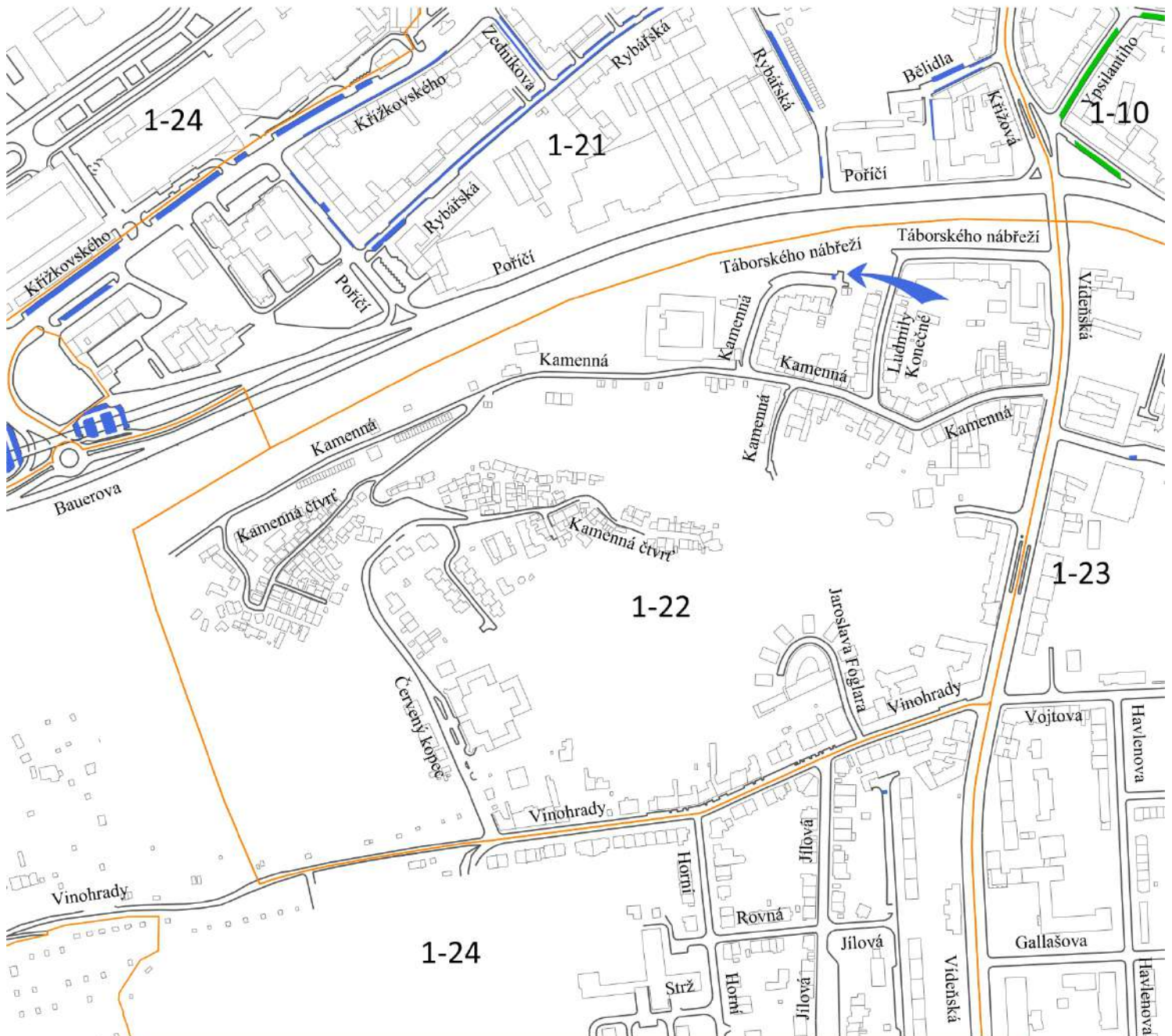


Vymezená oblast 1-22 a její regulované úseky
FORMÁT A3, MĚŘÍTKO 1:3500

LEGENDA:



-  HRANICE VYMEZENÉ OBLASTI
- X-YY** ČÍSLO VYMEZENÉ OBLASTI (X - ČÍSLO MĚSTSKÉ ČÁSTI, YY - ČÍSLO VYMEZENÉ OBLASTI V RAMCI MĚSTSKÉ ČÁSTI)
- Červený kopec NÁZEV ULICE
-  REGULOVANÉ ÚSEKY OZNAČENÉ ČERVENOU BARVOU VE SMYSLU ČLÁNKU 3, ODS. 4 NAŘÍZENÍ
-  REGULOVANÉ ÚSEKY OZNAČENÉ ZELENOU BARVOU VE SMYSLU ČLÁNKU 3, ODS. 4 NAŘÍZENÍ
-  REGULOVANÉ ÚSEKY OZNAČENÉ MODROU BARVOU VE SMYSLU ČLÁNKU 3, ODS. 4 NAŘÍZENÍ



Vymezená oblast 1-23 a její regulované úseky
FORMÁT A3, MĚŘÍTKO 1:4000

LEGENDA:



— HRANICE VYMEZENÉ OBLASTI

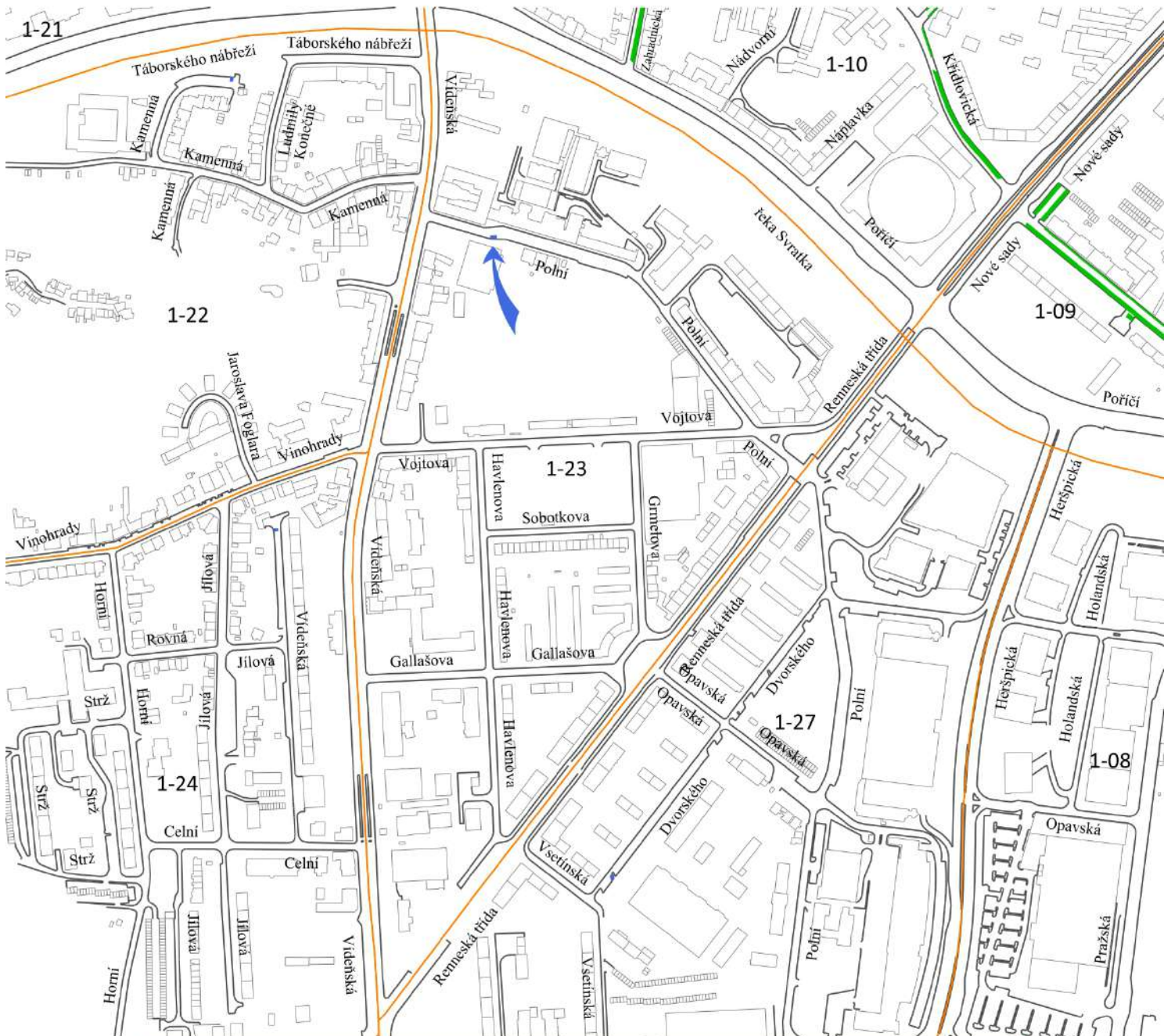
X-YY ČÍSLO VYMEZENÉ OBLASTI (X - ČÍSLO MĚSTSKÉ ČÁSTI, YY - ČÍSLO VYMEZENÉ OBLASTI V RAMCI MĚSTSKÉ ČÁSTI)

Polní NÁZEV ULICE

REGULOVANÉ ÚSEKY OZNAČENÉ ČERVENOU BARVOU VE SMYSLU ČLÁNKU 3, ODST. 4 NAŘÍZENÍ

REGULOVANÉ ÚSEKY OZNAČENÉ ZELENOU BARVOU VE SMYSLU ČLÁNKU 3, ODST. 4 NAŘÍZENÍ

REGULOVANÉ ÚSEKY OZNAČENÉ MODROU BARVOU VE SMYSLU ČLÁNKU 3, ODST. 4 NAŘÍZENÍ







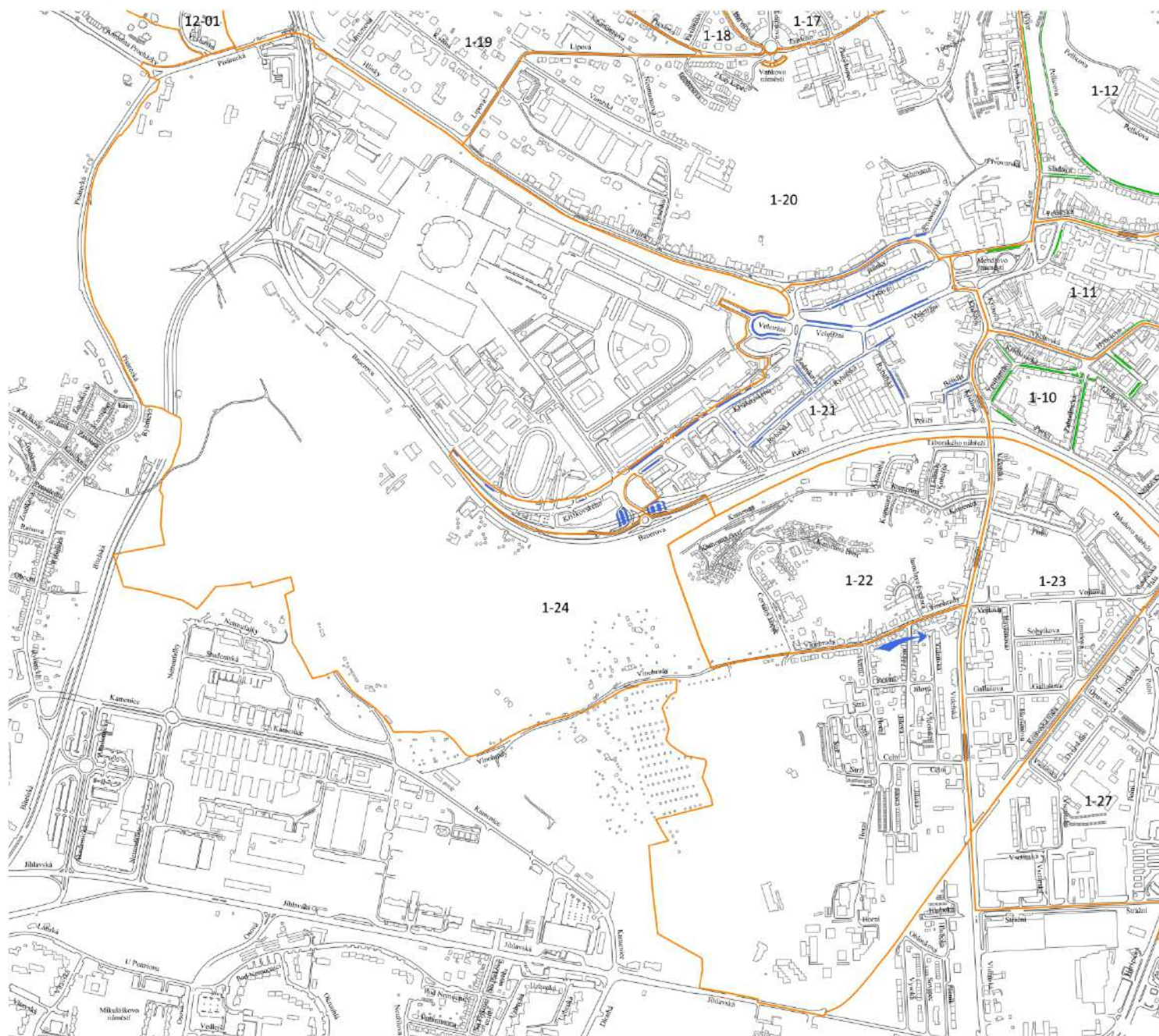
Statutární město Brno
Příloha č. 1

nařízení č. 12/2022, kterým se mění a doplňuje nařízení statutárního města Brna č. 9/2019, kterým se vymezují oblasti statutárního města Brna, ve kterých lze místní komunikace nebo jejich určené úseky užit k stání silničních motorových vozidel za cenu sjednanou v souladu s cenovými předpisy, ve znění pozdějších nařízení

Vymezená oblast 1-24 a její regulované úseky
FORMÁT A3, MĚŘÍTKO 1:10000

LEGENDA:

-  HRANICE VYMEZENÉ OBLASTI
- X-YY** ČÍSLO VYMEZENÉ OBLASTI (X - ČÍSLO MĚSTSKÉ ČÁSTI, YY - ČÍSLO VYMEZENÉ OBLASTI V RAMCI MĚSTSKÉ ČÁSTI)
- Jilová NÁZEV ULICE
-  REGULOVANÉ ÚSEKY OZNAČENÉ ČERVENOU BARVOU VE SMYSLU ČLÁNKU 3, ODST. 4 NAŘÍZENÍ
-  REGULOVANÉ ÚSEKY OZNAČENÉ ZELENOU BARVOU VE SMYSLU ČLÁNKU 3, ODST. 4 NAŘÍZENÍ
-  REGULOVANÉ ÚSEKY OZNAČENÉ MODROU BARVOU VE SMYSLU ČLÁNKU 3, ODST. 4 NAŘÍZENÍ



Statutární město Brno
Příloha č. 1

nařízení č. 12/2022, kterým se mění a doplňuje nařízení statutárního města Brna č. 9/2019, kterým se vymezují oblasti statutárního města Brna, ve kterých lze místní komunikace nebo jejich určené úseky užit k stání silničních motorových vozidel za cenu sjednanou v souladu s cenovými předpisy, ve znění pozdějších nařízení

Vymezená oblast 1-27 a její regulované úseky
FORMÁT A3, MĚŘÍTKO 1:4000

LEGENDA:



— HRANICE VYMEZENÉ OBLASTI

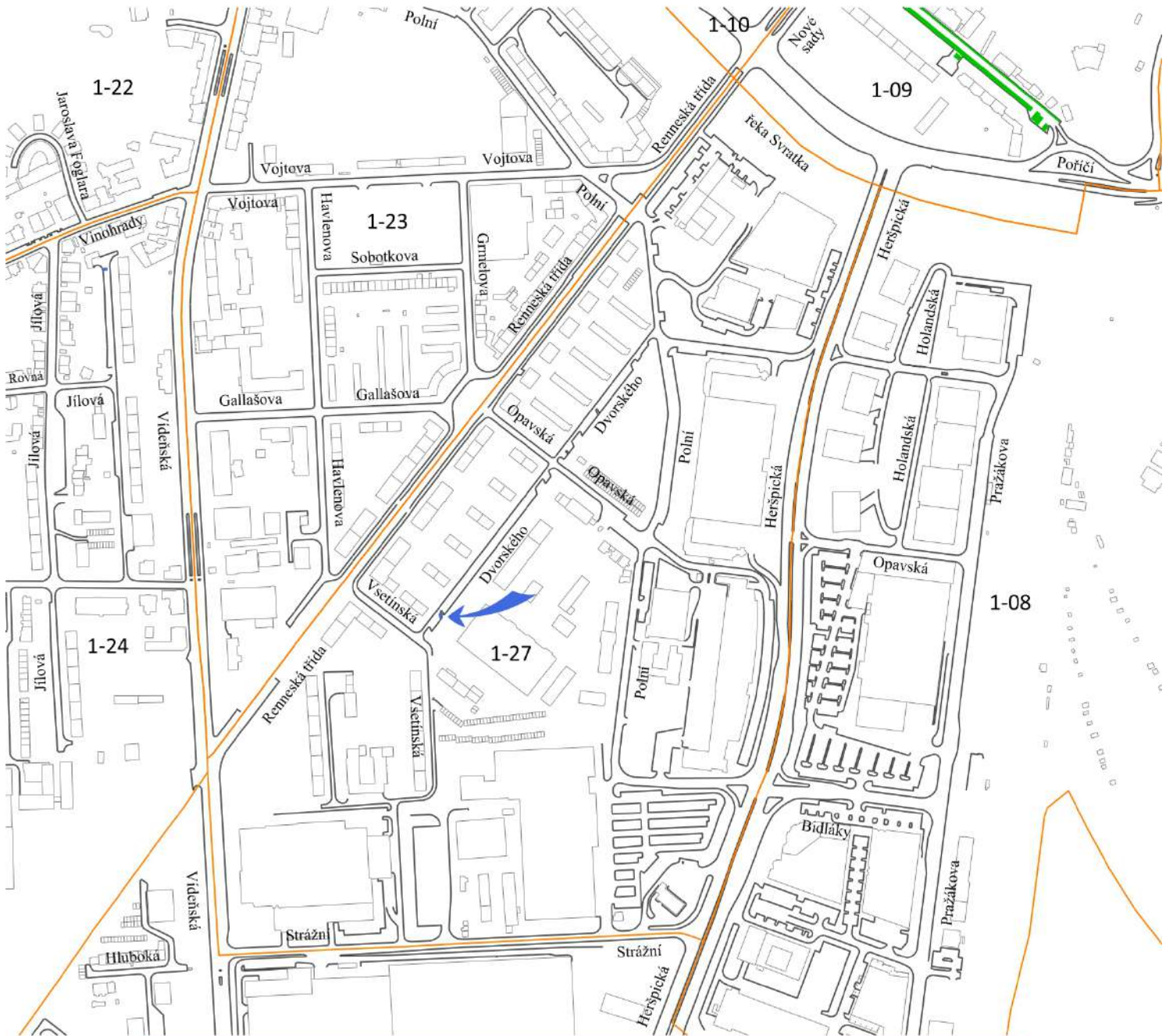
X-YY ČÍSLO VYMEZENÉ OBLASTI (X - ČÍSLO MĚSTSKÉ ČÁSTI,
YY - ČÍSLO VYMEZENÉ OBLASTI V RAMCI MĚSTSKÉ ČÁSTI)

Dvorského NÁZEV ULICE

REGULOVANÉ ÚSEKY OZNAČENÉ ČERVENOU BARVOU
VE SMYSLU ČLÁNKU 3, ODSŤ. 4 NAŘÍZENÍ

REGULOVANÉ ÚSEKY OZNAČENÉ ZELENOU BARVOU
VE SMYSLU ČLÁNKU 3, ODSŤ. 4 NAŘÍZENÍ





REGULOVANÉ ÚSEKY OZNAČENÉ MODROU BARVOU
VE SMYSLU ČLÁNKU 3, ODSŤ. 4 NAŘÍZENÍ



Vymezená oblast 2-01 a její regulované úseky
FORMÁT A3, MĚRÍTKO 1:5000

LEGENDA:







-  HRANICE VYMEZENÉ OBLASTI
- X-YY** ČÍSLO VYMEZENÉ OBLASTI (X - ČÍSLO MĚSTSKÉ ČÁSTI, YY - ČÍSLO VYMEZENÉ OBLASTI V RAMCI MĚSTSKÉ ČÁSTI)
- Zborovská NÁZEV ULICE
-  REGULOVANÉ ÚSEKY OZNAČENÉ ČERVENOU BARVOU VE SMYSLU ČLÁNKU 3, ODST. 4 NAŘÍZENÍ
-  REGULOVANÉ ÚSEKY OZNAČENÉ ZELENOU BARVOU VE SMYSLU ČLÁNKU 3, ODST. 4 NAŘÍZENÍ
-  REGULOVANÉ ÚSEKY OZNAČENÉ MODROU BARVOU VE SMYSLU ČLÁNKU 3, ODST. 4 NAŘÍZENÍ



Vymezená oblast 2-02 a její regulované úseky
FORMÁT A3, MĚŘÍTKO 1:4500

LEGENDA:



-  HRANICE VYMEZENÉ OBLASTI
- X-YY** ČÍSLO VYMEZENÉ OBLASTI (X - ČÍSLO MĚSTSKÉ ČÁSTI, YY - ČÍSLO VYMEZENÉ OBLASTI V RAMCI MĚSTSKÉ ČÁSTI)
- Sírotkova NÁZEV ULICE
-  REGULOVANÉ ÚSEKY OZNAČENÉ ČERVENOU BARVOU VE SMYSLU ČLÁNKU 3, ODS. 4 NAŘÍZENÍ
-  REGULOVANÉ ÚSEKY OZNAČENÉ ZELENOU BARVOU VE SMYSLU ČLÁNKU 3, ODS. 4 NAŘÍZENÍ
-  REGULOVANÉ ÚSEKY OZNAČENÉ MODROU BARVOU VE SMYSLU ČLÁNKU 3, ODS. 4 NAŘÍZENÍ







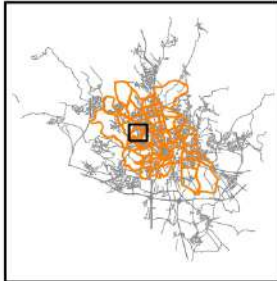
Statutární město Brno
Příloha č. 1

nařízení č. 12/2022, kterým se mění a doplňuje nařízení statutárního města Brna č. 9/2019, kterým se vymezují oblasti statutárního města Brna, ve kterých lze místní komunikace nebo jejich určené úseky užit k stání silničních motorových vozidel za cenu sjednanou v souladu s cenovými předpisy, ve znění pozdějších nařízení

Vymezená oblast 2-03 a její regulované úseky
FORMÁT A3, MĚŘÍTKO 1:5000

LEGENDA:

-  HRANICE VYMEZENÉ OBLASTI
- X-YY** ČÍSLO VYMEZENÉ OBLASTI (X - ČÍSLO MĚSTSKÉ ČÁSTI, YY - ČÍSLO VYMEZENÉ OBLASTI V RAMCI MĚSTSKÉ ČÁSTI)
- E. Machové** NÁZEV ULICE
-  REGULOVANÉ ÚSEKY OZNAČENÉ ČERVENOU BARVOU VE SMYSLU ČLÁNKU 3, ODS. 4 NAŘÍZENÍ
-  REGULOVANÉ ÚSEKY OZNAČENÉ ZELENOU BARVOU VE SMYSLU ČLÁNKU 3, ODS. 4 NAŘÍZENÍ
-  REGULOVANÉ ÚSEKY OZNAČENÉ MODROU BARVOU VE SMYSLU ČLÁNKU 3, ODS. 4 NAŘÍZENÍ







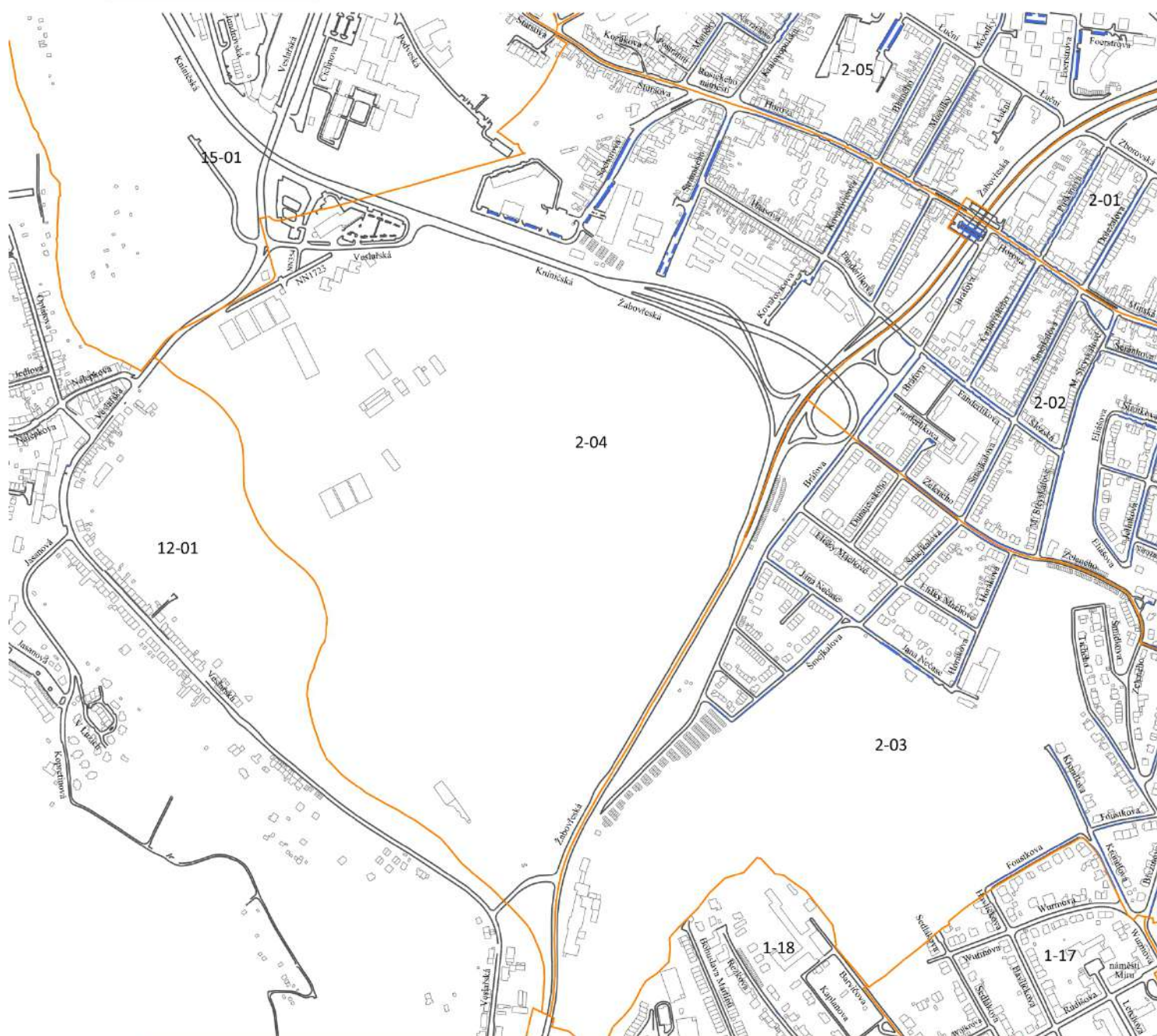
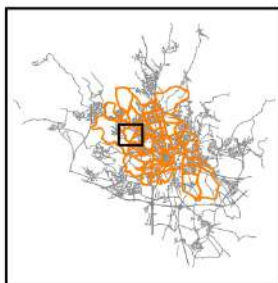
Statutární město Brno
Příloha č. 1

nařízení č. 12/2022, kterým se mění a doplňuje nařízení statutárního města Brna č. 9/2019, kterým se vymezují oblasti statutárního města Brna, ve kterých lze místní komunikace nebo jejich určené úseky užit k stání silničních motorových vozidel za cenu sjednanou v souladu s cenovými předpisy, ve znění pozdějších nařízení

Vymezená oblast 2-04 a její regulované úseky
 FORMÁT A3, MĚŘÍTKO 1:6500

LEGENDA:

-  HRANICE VYMEZENÉ OBLASTI
- X-YY** ČÍSLO VYMEZENÉ OBLASTI (X - ČÍSLO MĚSTSKÉ ČÁSTI, YY - ČÍSLO VYMEZENÉ OBLASTI V RAMCI MĚSTSKÉ ČÁSTI)
- Haasova NÁZEV ULICE
-  REGULOVANÉ ÚSEKY OZNAČENÉ ČERVENOU BARVOU VE SMYSLU ČLÁNKU 3, ODS. 4 NAŘÍZENÍ
-  REGULOVANÉ ÚSEKY OZNAČENÉ ZELENOU BARVOU VE SMYSLU ČLÁNKU 3, ODS. 4 NAŘÍZENÍ
-  REGULOVANÉ ÚSEKY OZNAČENÉ MODROU BARVOU VE SMYSLU ČLÁNKU 3, ODS. 4 NAŘÍZENÍ







Statutární město Brno
Příloha č. 1

nařízení č. 12/2022, kterým se mění a doplňuje nařízení statutárního města Brna č. 9/2019, kterým se vymezují oblasti statutárního města Brna, ve kterých lze místní komunikace nebo jejich určené úseky užit k stání silničních motorových vozidel za cenu sjednanou v souladu s cenovými předpisy, ve znění pozdějších nařízení

Vymezená oblast 2-05 a její regulované úseky
 FORMÁT A3, MĚRÍTKO 1:5500





LEGENDA:

-  HRANICE VYMEZENÉ OBLASTI
- X-YY** ČÍSLO VYMEZENÉ OBLASTI (X - ČÍSLO MĚSTSKÉ ČÁSTI, YY - ČÍSLO VYMEZENÉ OBLASTI V RAMCI MĚSTSKÉ ČÁSTI)
- Záhřebská NÁZEV ULICE
-  REGULOVANÉ ÚSEKY OZNAČENÉ ČERVENOU BARVOU VE SMYSLU ČLÁNKU 3, ODS. 4 NAŘÍZENÍ
-  REGULOVANÉ ÚSEKY OZNAČENÉ ZELENOU BARVOU VE SMYSLU ČLÁNKU 3, ODS. 4 NAŘÍZENÍ
-  REGULOVANÉ ÚSEKY OZNAČENÉ MODROU BARVOU VE SMYSLU ČLÁNKU 3, ODS. 4 NAŘÍZENÍ



Vymezená oblast 2-06 a její regulované úseky
FORMÁT A3, MĚŘÍTKO 1:6000

LEGENDA:





-  HRANICE VYMEZENÉ OBLASTI
- X-YY** ČÍSLO VYMEZENÉ OBLASTI (X - ČÍSLO MĚSTSKÉ ČÁSTI, YY - ČÍSLO VYMEZENÉ OBLASTI V RAMCI MĚSTSKÉ ČÁSTI)
- Vychodilova NÁZEV ULICE
-  REGULOVANÉ ÚSEKY OZNAČENÉ ČERVENOU BARVOU VE SMYSLU ČLÁNKU 3, ODS. 4 NAŘÍZENÍ
-  REGULOVANÉ ÚSEKY OZNAČENÉ ZELENOU BARVOU VE SMYSLU ČLÁNKU 3, ODS. 4 NAŘÍZENÍ
-  REGULOVANÉ ÚSEKY OZNAČENÉ MODROU BARVOU VE SMYSLU ČLÁNKU 3, ODS. 4 NAŘÍZENÍ



Vymezená oblast 3-01 a její regulované úseky
FORMÁT A3, MĚŘÍTKO 1:4000

LEGENDA:

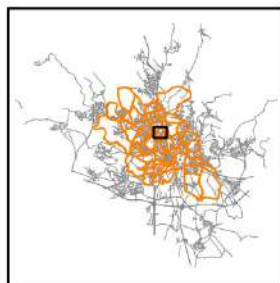






-  HRANICE VYMEZENÉ OBLASTI
- X-YY** ČÍSLO VYMEZENÉ OBLASTI (X - ČÍSLO MĚSTSKÉ ČÁSTI, YY - ČÍSLO VYMEZENÉ OBLASTI V RAMCI MĚSTSKÉ ČÁSTI)
- Staňkova NÁZEV ULICE
-  REGULOVANÉ ÚSEKY OZNAČENÉ ČERVENOU BARVOU VE SMYSLU ČLÁNKU 3, ODS. 4 NAŘÍZENÍ
-  REGULOVANÉ ÚSEKY OZNAČENÉ ZELENOU BARVOU VE SMYSLU ČLÁNKU 3, ODS. 4 NAŘÍZENÍ
-  REGULOVANÉ ÚSEKY OZNAČENÉ MODROU BARVOU VE SMYSLU ČLÁNKU 3, ODS. 4 NAŘÍZENÍ



Vymezená oblast 3-02 a její regulované úseky
FORMÁT A3, MĚŘÍTKO 1:3500

LEGENDA:



-  HRANICE VYMEZENÉ OBLASTI
- X-YY** ČÍSLO VYMEZENÉ OBLASTI (X - ČÍSLO MĚSTSKÉ ČÁSTI, YY - ČÍSLO VYMEZENÉ OBLASTI V RÁMCI MĚSTSKÉ ČÁSTI)
- Botanická NÁZEV ULICE
-  REGULOVANÉ ÚSEKY OZNAČENÉ ČERVENOU BARVOU VE SMYSLU ČLÁNKU 3, ODS. 4 NAŘÍZENÍ
-  REGULOVANÉ ÚSEKY OZNAČENÉ ZELENOU BARVOU VE SMYSLU ČLÁNKU 3, ODS. 4 NAŘÍZENÍ
-  REGULOVANÉ ÚSEKY OZNAČENÉ MODROU BARVOU VE SMYSLU ČLÁNKU 3, ODS. 4 NAŘÍZENÍ







Statutární město Brno
Příloha č. 1

nařízení č. 12/2022, kterým se mění a doplňuje nařízení statutárního města Brna č. 9/2019, kterým se vymezují oblasti statutárního města Brna, ve kterých lze místní komunikace nebo jejich určené úseky užit k stání silničních motorových vozidel za cenu sjednanou v souladu s cenovými předpisy, ve znění pozdějších nařízení

Vymezená oblast 3-03 a její regulované úseky
 FORMÁT A3, MĚRÍTKO 1:4000

LEGENDA:

-  HRANICE VYMEZENÉ OBLASTI
- X-YY** ČÍSLO VYMEZENÉ OBLASTI (X - ČÍSLO MĚSTSKÉ ČÁSTI, YY - ČÍSLO VYMEZENÉ OBLASTI V RAMCI MĚSTSKÉ ČÁSTI)
- Chodská NÁZEV ULICE
-  REGULOVANÉ ÚSEKY OZNAČENÉ ČERVENOU BARVOU VE SMYSLU ČLÁNKU 3, ODSŤ. 4 NAŘÍZENÍ
-  REGULOVANÉ ÚSEKY OZNAČENÉ ZELENOU BARVOU VE SMYSLU ČLÁNKU 3, ODSŤ. 4 NAŘÍZENÍ
-  REGULOVANÉ ÚSEKY OZNAČENÉ MODROU BARVOU VE SMYSLU ČLÁNKU 3, ODSŤ. 4 NAŘÍZENÍ







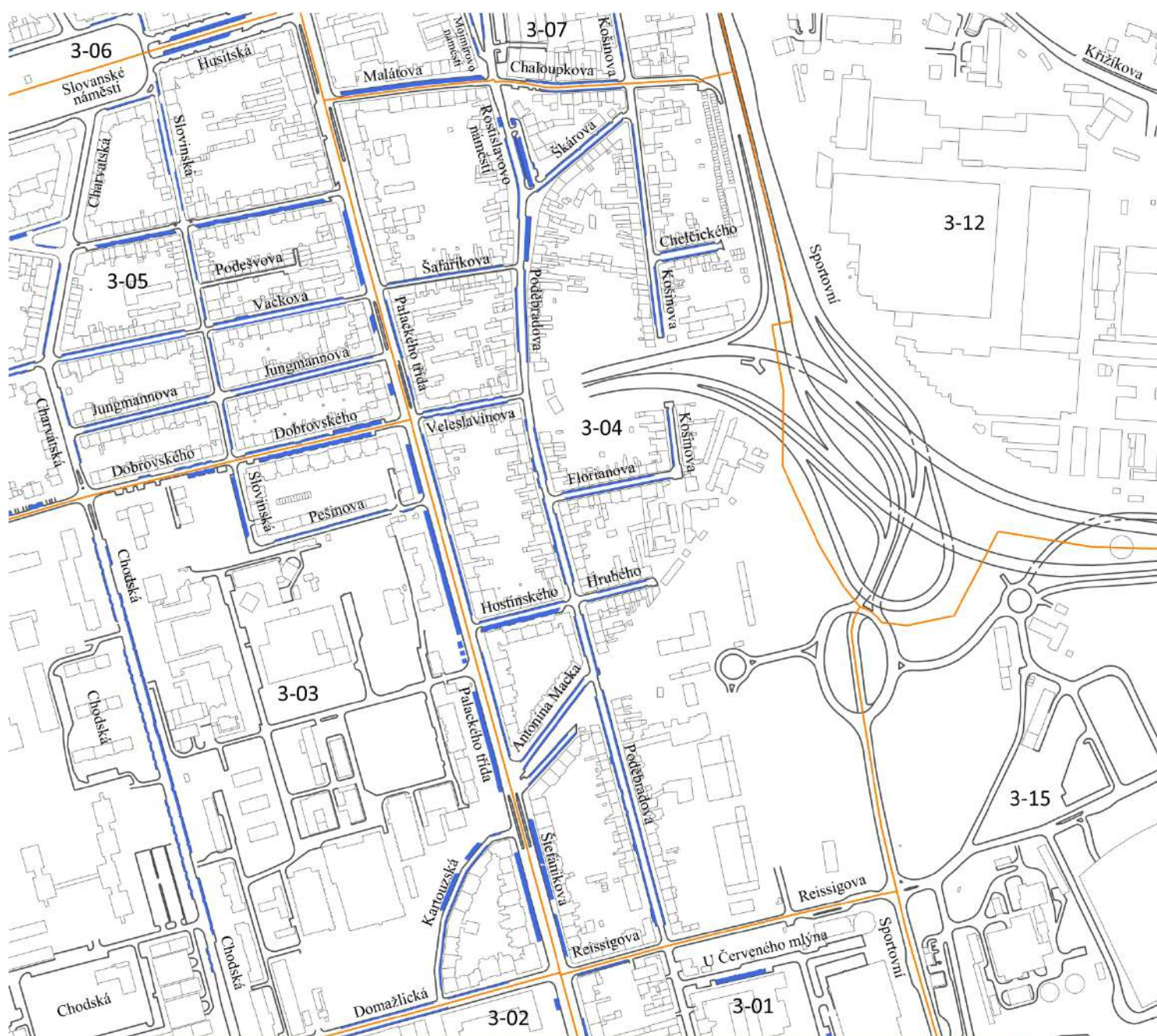
Statutární město Brno
Příloha č. 1

nařízení č. 12/2022, kterým se mění a doplňuje nařízení statutárního města Brna č. 9/2019, kterým se vymezují oblasti statutárního města Brna, ve kterých lze místní komunikace nebo jejich určené úseky užit k stání silničních motorových vozidel za cenu sjednanou v souladu s cenovými předpisy, ve znění pozdějších nařízení

Vymezená oblast 3-04 a její regulované úseky
FORMÁT A3, MĚRÍTKO 1:4000





LEGENDA:

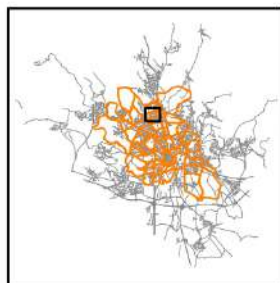
-  HRANICE VYMEZENÉ OBLASTI
- X-YY** ČÍSLO VYMEZENÉ OBLASTI (X - ČÍSLO MĚSTSKÉ ČÁSTI, YY - ČÍSLO VYMEZENÉ OBLASTI V RAMCI MĚSTSKÉ ČÁSTI)
- Poděbradova NÁZEV ULICE
-  REGULOVANÉ ÚSEKY OZNAČENÉ ČERVENOU BARVOU VE SMYSLU ČLÁNKU 3, ODST. 4 NAŘÍZENÍ
-  REGULOVANÉ ÚSEKY OZNAČENÉ ZELENOU BARVOU VE SMYSLU ČLÁNKU 3, ODST. 4 NAŘÍZENÍ
-  REGULOVANÉ ÚSEKY OZNAČENÉ MODROU BARVOU VE SMYSLU ČLÁNKU 3, ODST. 4 NAŘÍZENÍ



Vymezená oblast 3-06 a její regulované úseky
FORMÁT A3, MĚŘÍTKO 1:4000

LEGENDA:





-  HRANICE VYMEZENÉ OBLASTI
- X-YY** ČÍSLO VYMEZENÉ OBLASTI (X - ČÍSLO MĚSTSKÉ ČÁSTI, YY - ČÍSLO VYMEZENÉ OBLASTI V RAMCI MĚSTSKÉ ČÁSTI)
- Berkova NÁZEV ULICE
-  REGULOVANÉ ÚSEKY OZNAČENÉ ČERVENOU BARVOU VE SMYSLU ČLÁNKU 3, ODS. 4 NAŘÍZENÍ
-  REGULOVANÉ ÚSEKY OZNAČENÉ ZELENOU BARVOU VE SMYSLU ČLÁNKU 3, ODS. 4 NAŘÍZENÍ
-  REGULOVANÉ ÚSEKY OZNAČENÉ MODROU BARVOU VE SMYSLU ČLÁNKU 3, ODS. 4 NAŘÍZENÍ



Vymezená oblast 3-07 a její regulované úseky
FORMÁT A3, MĚŘÍTKO 1:3500

LEGENDA:







-  HRANICE VYMEZENÉ OBLASTI
- X-YY** ČÍSLO VYMEZENÉ OBLASTI (X - ČÍSLO MĚSTSKÉ ČÁSTI, YY - ČÍSLO VYMEZENÉ OBLASTI V RAMCI MĚSTSKÉ ČÁSTI)
- Mojmírovo náměstí NÁZEV ULICE
-  REGULOVANÉ ÚSEKY OZNAČENÉ ČERVENOU BARVOU VE SMYSLU ČLÁNKU 3, ODST. 4 NAŘÍZENÍ
-  REGULOVANÉ ÚSEKY OZNAČENÉ ZELENOU BARVOU VE SMYSLU ČLÁNKU 3, ODST. 4 NAŘÍZENÍ
-  REGULOVANÉ ÚSEKY OZNAČENÉ MODROU BARVOU VE SMYSLU ČLÁNKU 3, ODST. 4 NAŘÍZENÍ



Vymezená oblast 3-08 a její regulované úseky
FORMÁT A3, MĚŘÍTKO 1:3500

LEGENDA:

-  HRANICE VYMEZENÉ OBLASTI
- X-YY** ČÍSLO VYMEZENÉ OBLASTI (X - ČÍSLO MĚSTSKÉ ČÁSTI, YY - ČÍSLO VYMEZENÉ OBLASTI V RAMCI MĚSTSKÉ ČÁSTI)
- Dalimilova NÁZEV ULICE
-  REGULOVANÉ ÚSEKY OZNAČENÉ ČERVENOU BARVOU VE SMYSLU ČLÁNKU 3, ODS. 4 NAŘÍZENÍ
-  REGULOVANÉ ÚSEKY OZNAČENÉ ZELENOU BARVOU VE SMYSLU ČLÁNKU 3, ODS. 4 NAŘÍZENÍ
-  REGULOVANÉ ÚSEKY OZNAČENÉ MODROU BARVOU VE SMYSLU ČLÁNKU 3, ODS. 4 NAŘÍZENÍ







Statutární město Brno
Příloha č. 1

nařízení č. 12/2022, kterým se mění a doplňuje nařízení statutárního města Brna č. 9/2019, kterým se vymezují oblasti statutárního města Brna, ve kterých lze místní komunikace nebo jejich určené úseky užit k stání silničních motorových vozidel za cenu sjednanou v souladu s cenovými předpisy, ve znění pozdějších nařízení

Vymezená oblast 3-09 a její regulované úseky
FORMÁT A3, MĚŘITKO 1:4000

LEGENDA:

-  HRANICE VYMEZENÉ OBLASTI
- X-YY** ČÍSLO VYMEZENÉ OBLASTI (X - ČÍSLO MĚSTSKÉ ČÁSTI, YY - ČÍSLO VYMEZENÉ OBLASTI V RAMCI MĚSTSKÉ ČÁSTI)
- Herčíkova NÁZEV ULICE
-  REGULOVANÉ ÚSEKY OZNAČENÉ ČERVENOU BARVOU VE SMYSLU ČLÁNKU 3, ODSŤ. 4 NAŘÍZENÍ
-  REGULOVANÉ ÚSEKY OZNAČENÉ ZELENOU BARVOU VE SMYSLU ČLÁNKU 3, ODSŤ. 4 NAŘÍZENÍ
-  REGULOVANÉ ÚSEKY OZNAČENÉ MODROU BARVOU VE SMYSLU ČLÁNKU 3, ODSŤ. 4 NAŘÍZENÍ








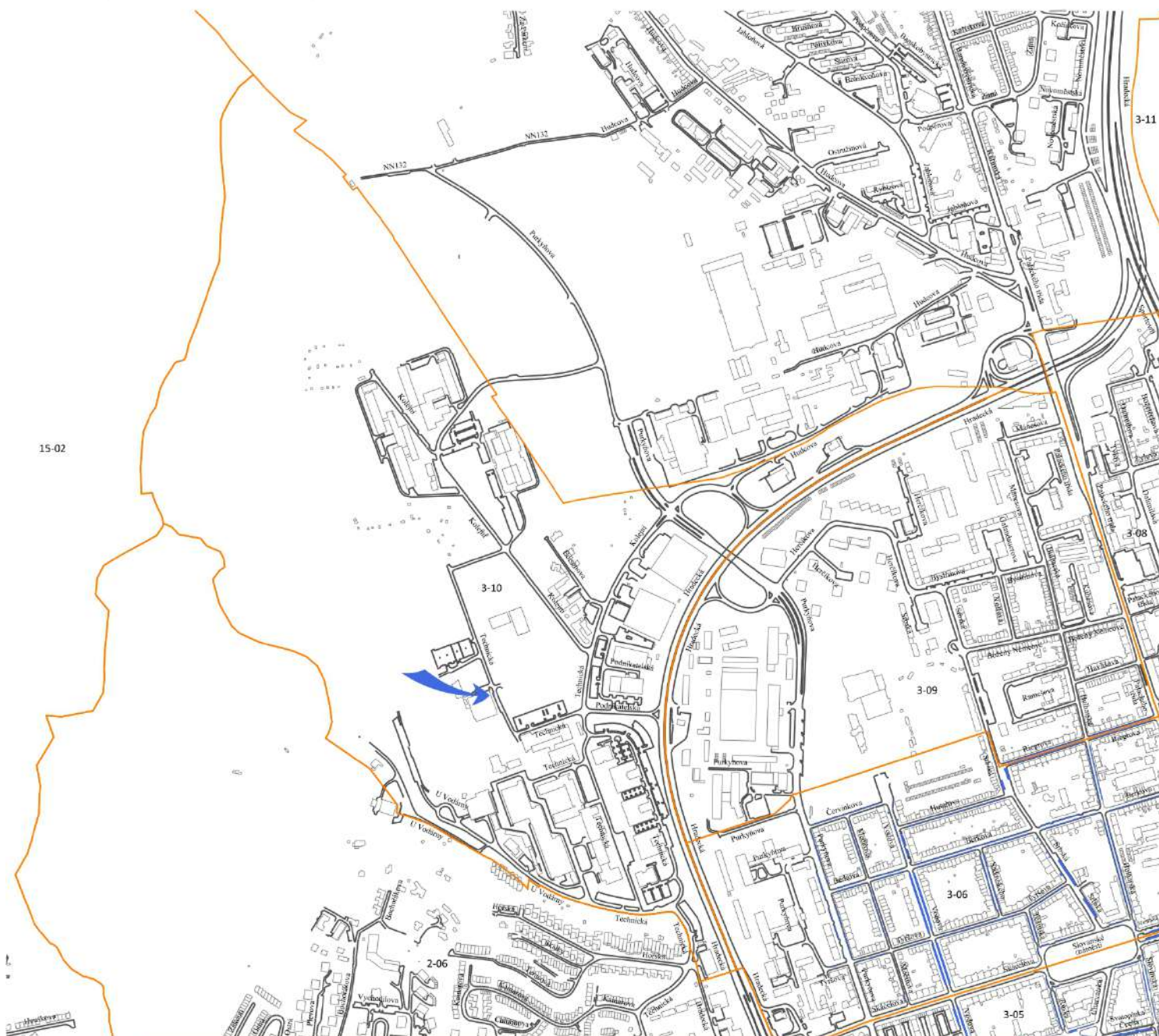
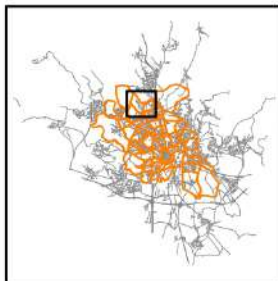
Statutární město Brno
Příloha č. 1

nařízení č. 12/2022, kterým se mění a doplňuje nařízení statutárního města Brna č. 9/2019, kterým se vymezují oblasti statutárního města Brna, ve kterých lze místní komunikace nebo jejich určené úseky užit k stání silničních motorových vozidel za cenu sjednanou v souladu s cenovými předpisy, ve znění pozdějších nařízení

Vymezená oblast 3-10 a její regulované úseky
 FORMÁT A3, MĚŘÍTKO 1:8000

LEGENDA:

-  HRANICE VYMEZENÉ OBLASTI
- X-YY** ČÍSLO VYMEZENÉ OBLASTI (X - ČÍSLO MĚSTSKÉ ČÁSTI, YY - ČÍSLO VYMEZENÉ OBLASTI V RAMCI MĚSTSKÉ ČÁSTI)
-  Kolejní NÁZEV ULICE
-  REGULOVANÉ ÚSEKY OZNAČENÉ ČERVENOU BARVOU VE SMYSLU ČLÁNKU 3, ODSŤ. 4 NAŘÍZENÍ
-  REGULOVANÉ ÚSEKY OZNAČENÉ ZELENOU BARVOU VE SMYSLU ČLÁNKU 3, ODSŤ. 4 NAŘÍZENÍ
-  REGULOVANÉ ÚSEKY OZNAČENÉ MODROU BARVOU VE SMYSLU ČLÁNKU 3, ODSŤ. 4 NAŘÍZENÍ

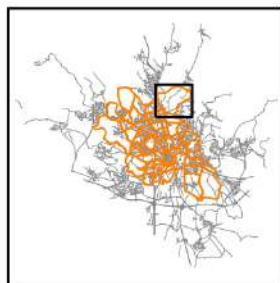






Statutární město Brno
Příloha č. 1

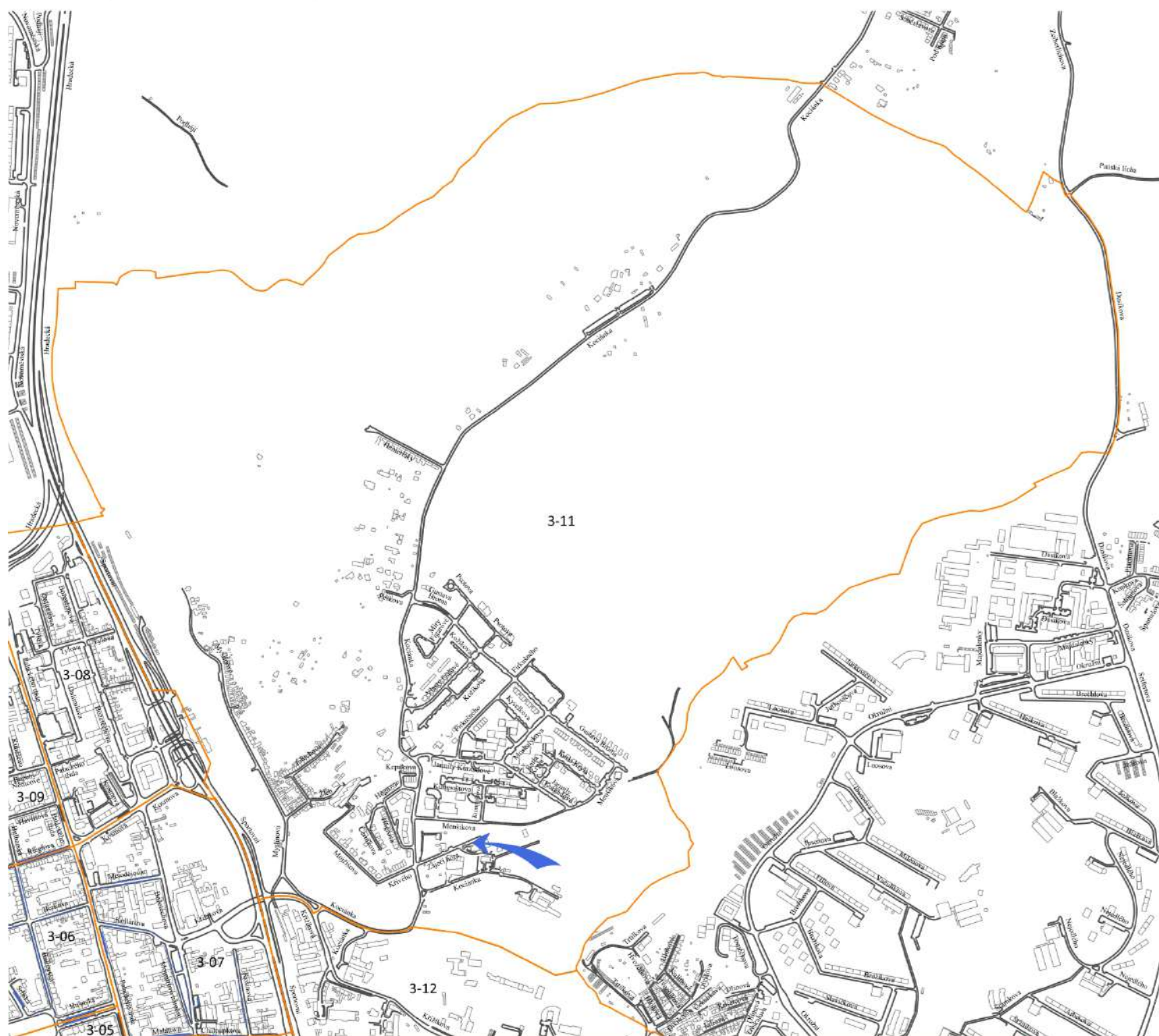
nařízení č. 12/2022, kterým se mění a doplňuje nařízení statutárního města Brna č. 9/2019, kterým se vymezují oblasti statutárního města Brna, ve kterých lze místní komunikace nebo jejich určené úseky užit k stání silničních motorových vozidel za cenu sjednanou v souladu s cenovými předpisy, ve znění pozdějších nařízení

Vymezená oblast 3-11 a její regulované úseky
FORMÁT A3, MĚŘÍTKO 1:10000

LEGENDA:



-  HRANICE VYMEZENÉ OBLASTI
- X-YY** ČÍSLO VYMEZENÉ OBLASTI (X - ČÍSLO MĚSTSKÉ ČÁSTI, YY - ČÍSLO VYMEZENÉ OBLASTI V RAMCI MĚSTSKÉ ČÁSTI)
- Kociánka NÁZEV ULICE
-  REGULOVANÉ ÚSEKY OZNAČENÉ ČERVENOU BARVOU VE SMYSLU ČLÁNKU 3, ODSŤ. 4 NAŘÍZENÍ
-  REGULOVANÉ ÚSEKY OZNAČENÉ ZELENOU BARVOU VE SMYSLU ČLÁNKU 3, ODSŤ. 4 NAŘÍZENÍ
-  REGULOVANÉ ÚSEKY OZNAČENÉ MODROU BARVOU VE SMYSLU ČLÁNKU 3, ODSŤ. 4 NAŘÍZENÍ







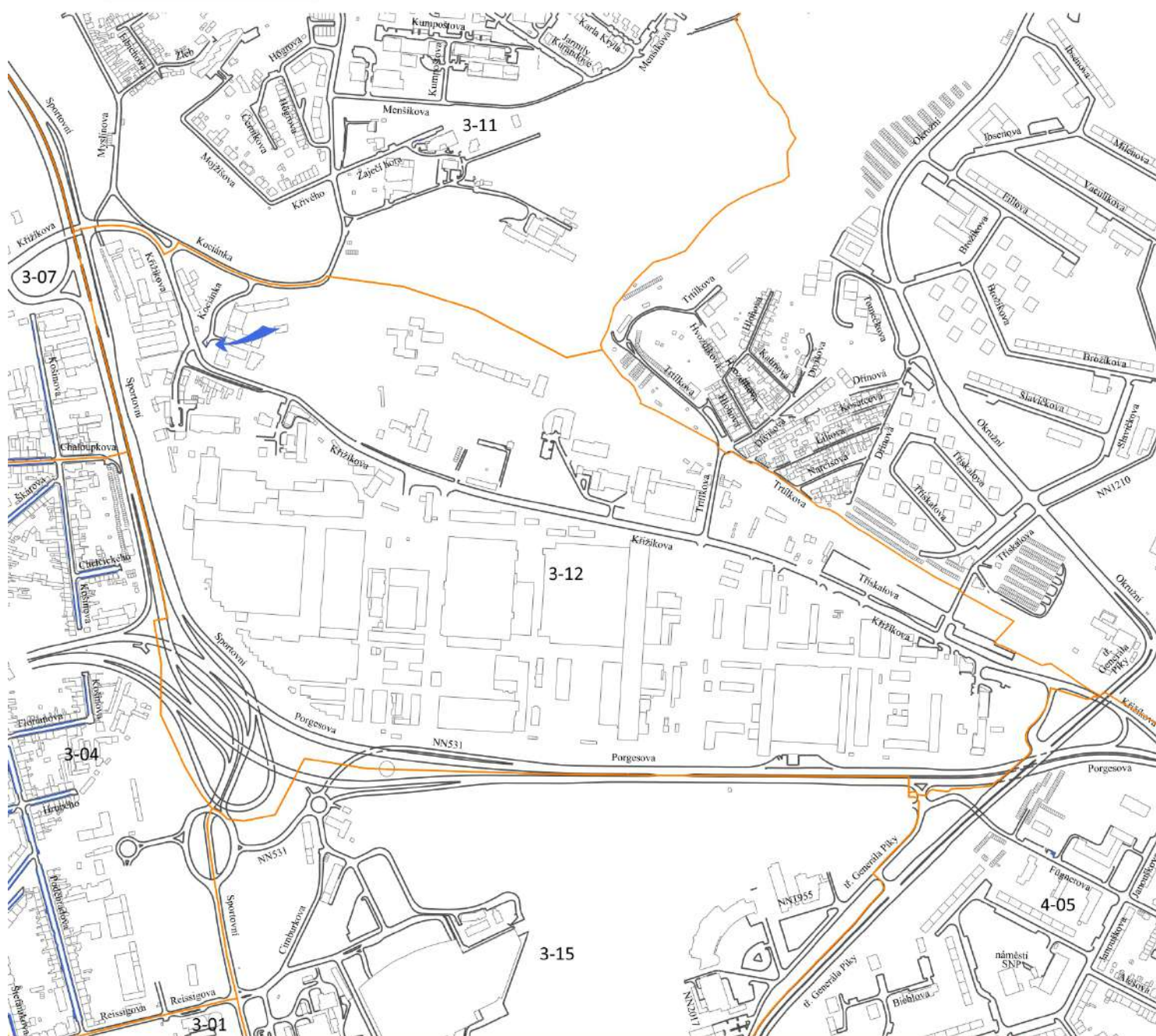
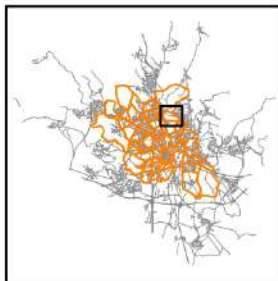
Statutární město Brno
Příloha č. 1

nařízení č. 12/2022, kterým se mění a doplňuje nařízení statutárního města Brna č. 9/2019, kterým se vymezují oblasti statutárního města Brna, ve kterých lze místní komunikace nebo jejich určené úseky užit k stání silničních motorových vozidel za cenu sjednanou v souladu s cenovými předpisy, ve znění pozdějších nařízení

Vymezená oblast 3-12 a její regulované úseky
 FORMÁT A3, MĚŘÍTKO 1:6000

LEGENDA:

-  HRANICE VYMEZENÉ OBLASTI
- X-YY** ČÍSLO VYMEZENÉ OBLASTI (X - ČÍSLO MĚSTSKÉ ČÁSTI, YY - ČÍSLO VYMEZENÉ OBLASTI V RAMCI MĚSTSKÉ ČÁSTI)
- Křížikova** NÁZEV ULICE
-  REGULOVANÉ ÚSEKY OZNAČENÉ ČERVENOU BARVOU VE SMYSLU ČLÁNKU 3, ODST. 4 NAŘÍZENÍ
-  REGULOVANÉ ÚSEKY OZNAČENÉ ZELENOU BARVOU VE SMYSLU ČLÁNKU 3, ODST. 4 NAŘÍZENÍ
-  REGULOVANÉ ÚSEKY OZNAČENÉ MODROU BARVOU VE SMYSLU ČLÁNKU 3, ODST. 4 NAŘÍZENÍ







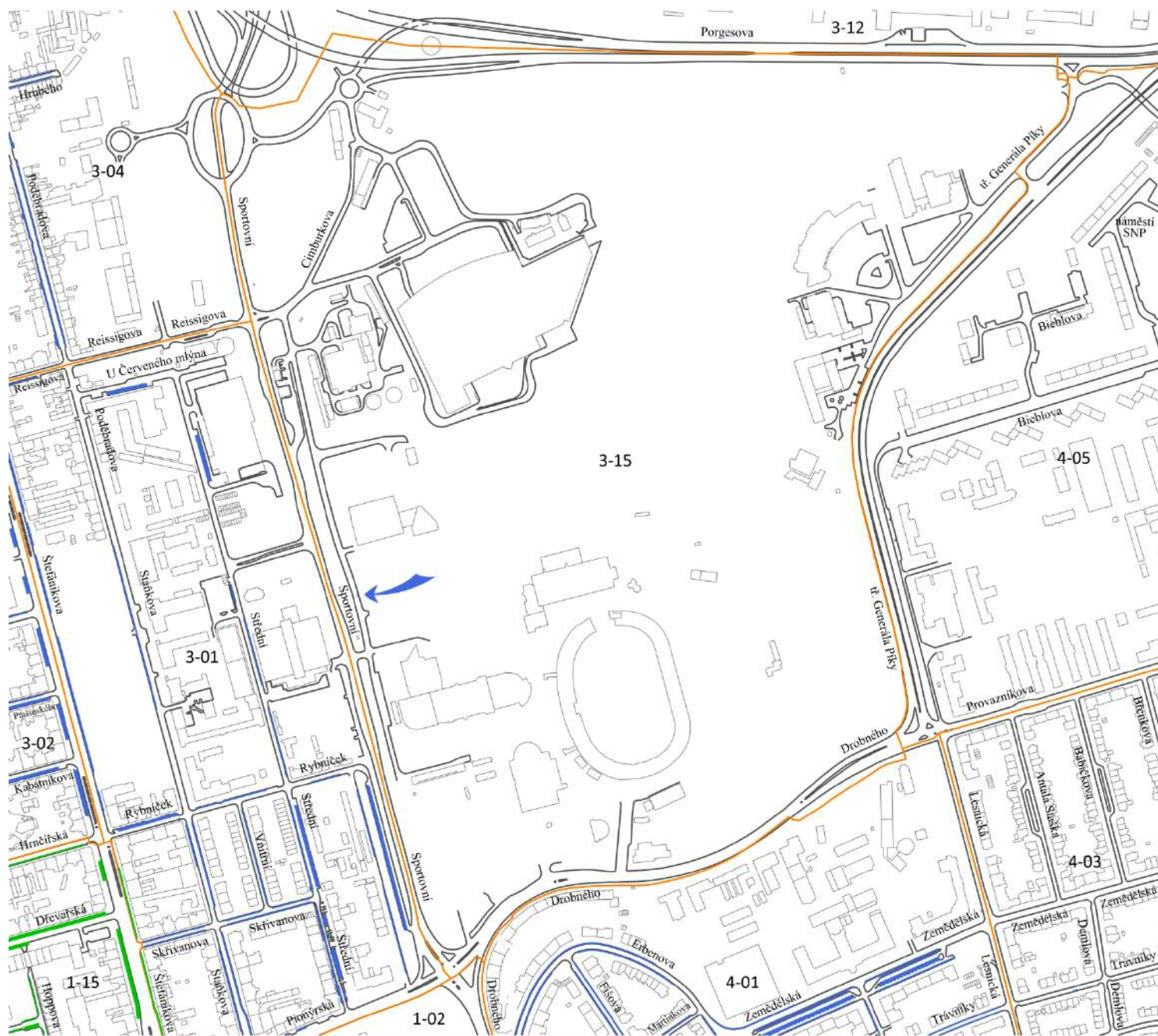
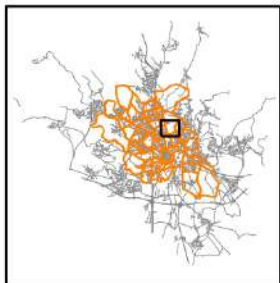
Statutární město Brno
Příloha č. 1

nařízení č. 12/2022, kterým se mění a doplňuje nařízení statutárního města Brna č. 9/2019, kterým se vymezují oblasti statutárního města Brna, ve kterých lze místní komunikace nebo jejich určené úseky užit k stání silničních motorových vozidel za cenu sjednanou v souladu s cenovými předpisy, ve znění pozdějších nařízení

Vymezená oblast 3-15 a její regulované úseky
FORMÁT A3, MĚŘÍTKO 1:5000

LEGENDA:

-  HRANICE VYMEZENÉ OBLASTI
- X-YY** ČÍSLO VYMEZENÉ OBLASTI (X - ČÍSLO MĚSTSKÉ ČÁSTI, YY - ČÍSLO VYMEZENÉ OBLASTI V RAMCI MĚSTSKÉ ČÁSTI)
- Cimburkova NÁZEV ULICE
-  REGULOVANÉ ÚSEKY OZNAČENÉ ČERVENOU BARVOU VE SMYSLU ČLÁNKU 3, ODST. 4 NAŘÍZENÍ
-  REGULOVANÉ ÚSEKY OZNAČENÉ ZELENOU BARVOU VE SMYSLU ČLÁNKU 3, ODST. 4 NAŘÍZENÍ
-  REGULOVANÉ ÚSEKY OZNAČENÉ MODROU BARVOU VE SMYSLU ČLÁNKU 3, ODST. 4 NAŘÍZENÍ







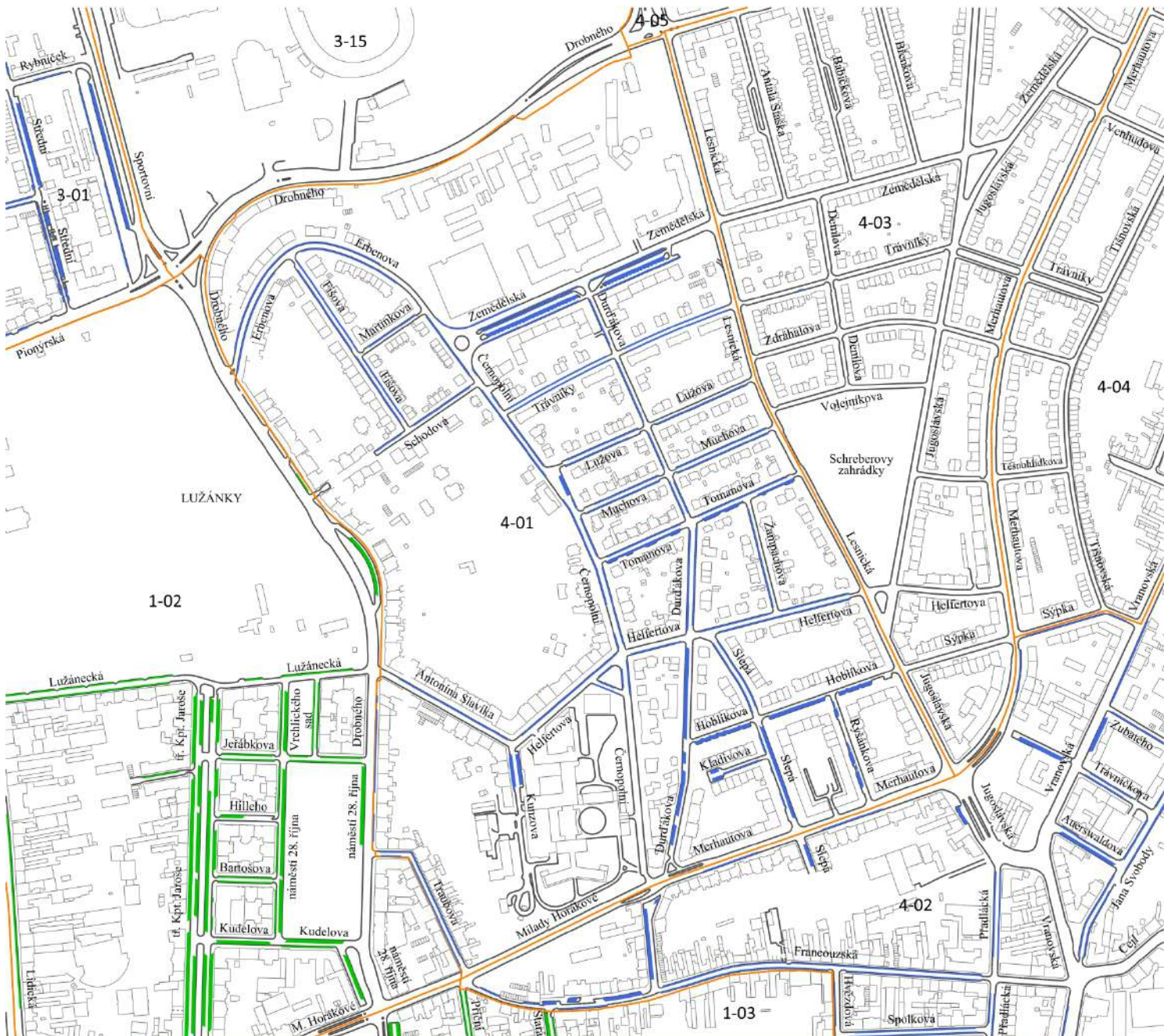
Statutární město Brno
Příloha č. 1

nařízení č. 12/2022, kterým se mění a doplňuje nařízení statutárního města Brna č. 9/2019, kterým se vymezují oblasti statutárního města Brna, ve kterých lze místní komunikace nebo jejich určené úseky užit k stání silničních motorových vozidel za cenu sjednanou v souladu s cenovými předpisy, ve znění pozdějších nařízení

Vymezená oblast 4-01 a její regulované úseky
FORMÁT A3, MĚRÍTKO 1:5000





LEGENDA:

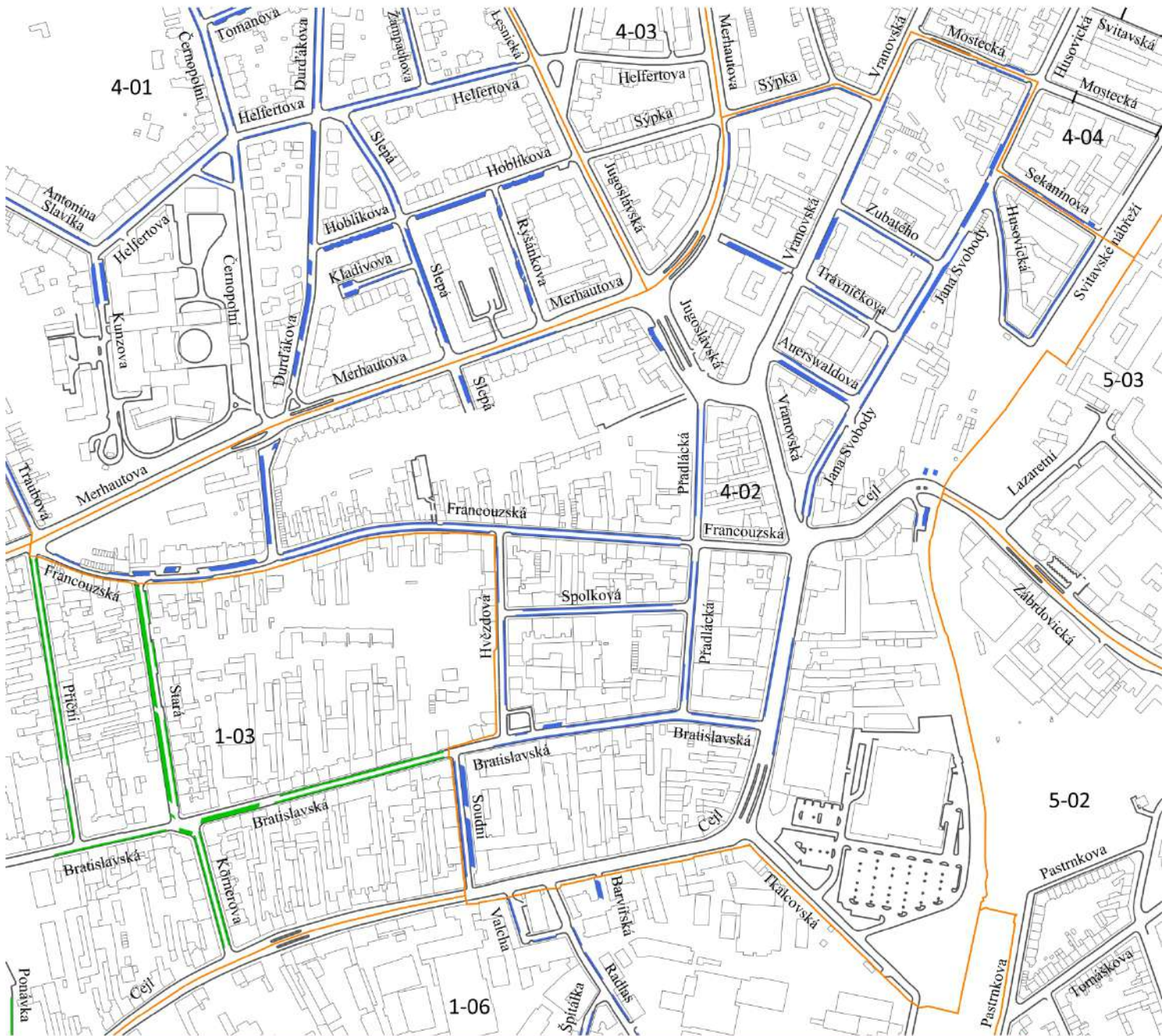
-  HRANICE VYMEZENÉ OBLASTI
- X-YY** ČÍSLO VYMEZENÉ OBLASTI (X - ČÍSLO MĚSTSKÉ ČÁSTI, YY - ČÍSLO VYMEZENÉ OBLASTI V RAMCI MĚSTSKÉ ČÁSTI)
- Erbenova NÁZEV ULICE
-  REGULOVANÉ ÚSEKY OZNAČENÉ ČERVENOU BARVOU VE SMYSLU ČLÁNKU 3, ODST. 4 NAŘÍZENÍ
-  REGULOVANÉ ÚSEKY OZNAČENÉ ZELENOU BARVOU VE SMYSLU ČLÁNKU 3, ODST. 4 NAŘÍZENÍ
-  REGULOVANÉ ÚSEKY OZNAČENÉ MODROU BARVOU VE SMYSLU ČLÁNKU 3, ODST. 4 NAŘÍZENÍ



Vymezená oblast 4-02 a její regulované úseky
FORMÁT A3, MĚŘÍTKO 1:4000

LEGENDA:

-  HRANICE VYMEZENÉ OBLASTI
- X-YY** ČÍSLO VYMEZENÉ OBLASTI (X - ČÍSLO MĚSTSKÉ ČÁSTI, YY - ČÍSLO VYMEZENÉ OBLASTI V RAMCI MĚSTSKÉ ČÁSTI)
- Francouzská NÁZEV ULICE
-  REGULOVANÉ ÚSEKY OZNAČENÉ ČERVENOU BARVOU VE SMYSLU ČLÁNKU 3, ODS. 4 NAŘÍZENÍ
-  REGULOVANÉ ÚSEKY OZNAČENÉ ZELENOU BARVOU VE SMYSLU ČLÁNKU 3, ODS. 4 NAŘÍZENÍ
-  REGULOVANÉ ÚSEKY OZNAČENÉ MODROU BARVOU VE SMYSLU ČLÁNKU 3, ODS. 4 NAŘÍZENÍ







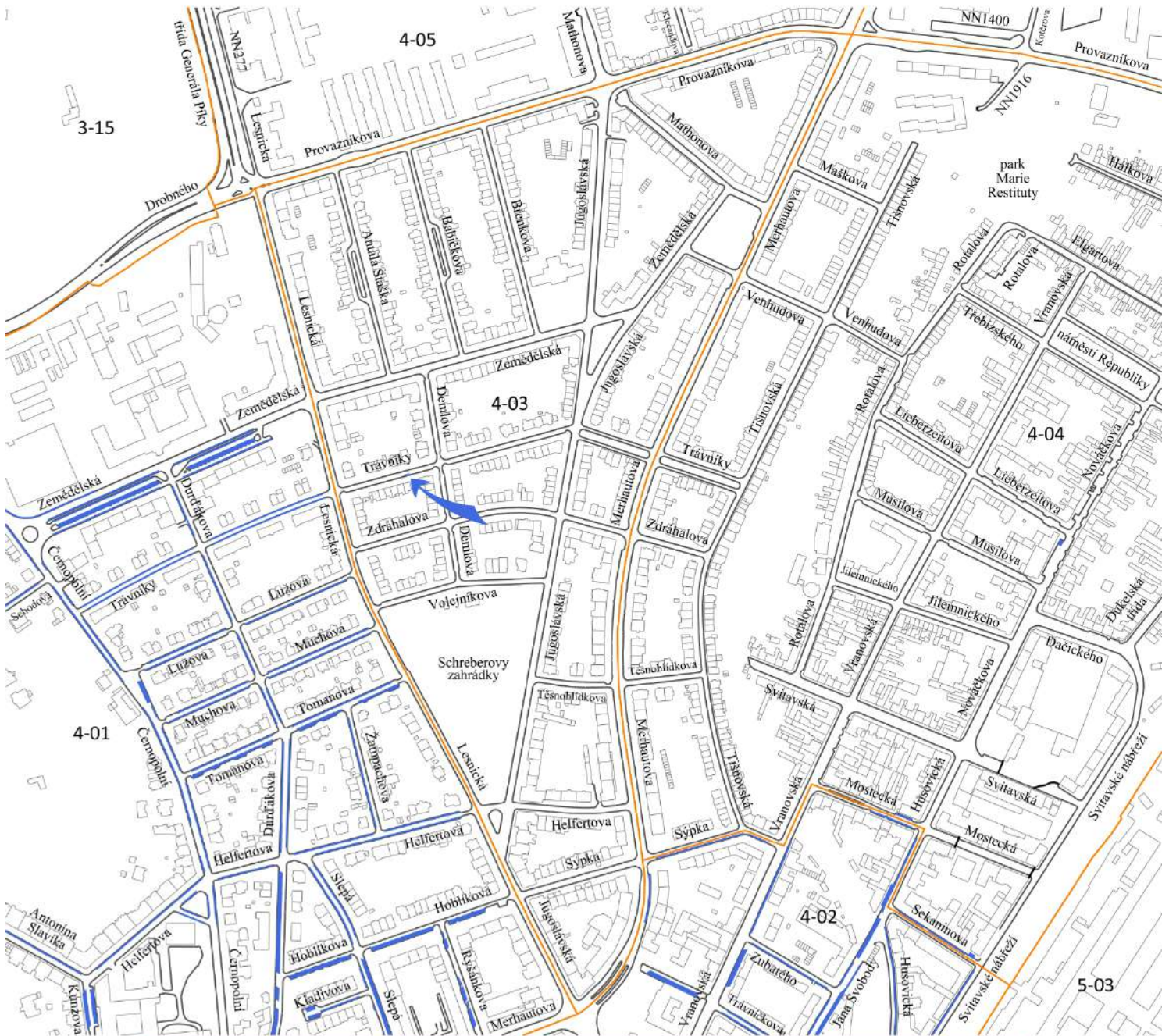
Statutární město Brno
Příloha č. 1

nařízení č. 12/2022, kterým se mění a doplňuje nařízení statutárního města Brna č. 9/2019, kterým se vymezují oblasti statutárního města Brna, ve kterých lze místní komunikace nebo jejich určené úseky užit k stání silničních motorových vozidel za cenu sjednanou v souladu s cenovými předpisy, ve znění pozdějších nařízení

Vymezená oblast 4-03 a její regulované úseky
 FORMÁT A3, MĚRÍTKO 1:4500

LEGENDA:

-  HRANICE VYMEZENÉ OBLASTI
- X-YY** ČÍSLO VYMEZENÉ OBLASTI (X - ČÍSLO MĚSTSKÉ ČÁSTI, YY - ČÍSLO VYMEZENÉ OBLASTI V RAMCI MĚSTSKÉ ČÁSTI)
- Jugoslávská NÁZEV ULICE
-  REGULOVANÉ ÚSEKY OZNAČENÉ ČERVENOU BARVOU VE SMYSLU ČLÁNKU 3, ODST. 4 NAŘÍZENÍ
-  REGULOVANÉ ÚSEKY OZNAČENÉ ZELENOU BARVOU VE SMYSLU ČLÁNKU 3, ODST. 4 NAŘÍZENÍ
-  REGULOVANÉ ÚSEKY OZNAČENÉ MODROU BARVOU VE SMYSLU ČLÁNKU 3, ODST. 4 NAŘÍZENÍ








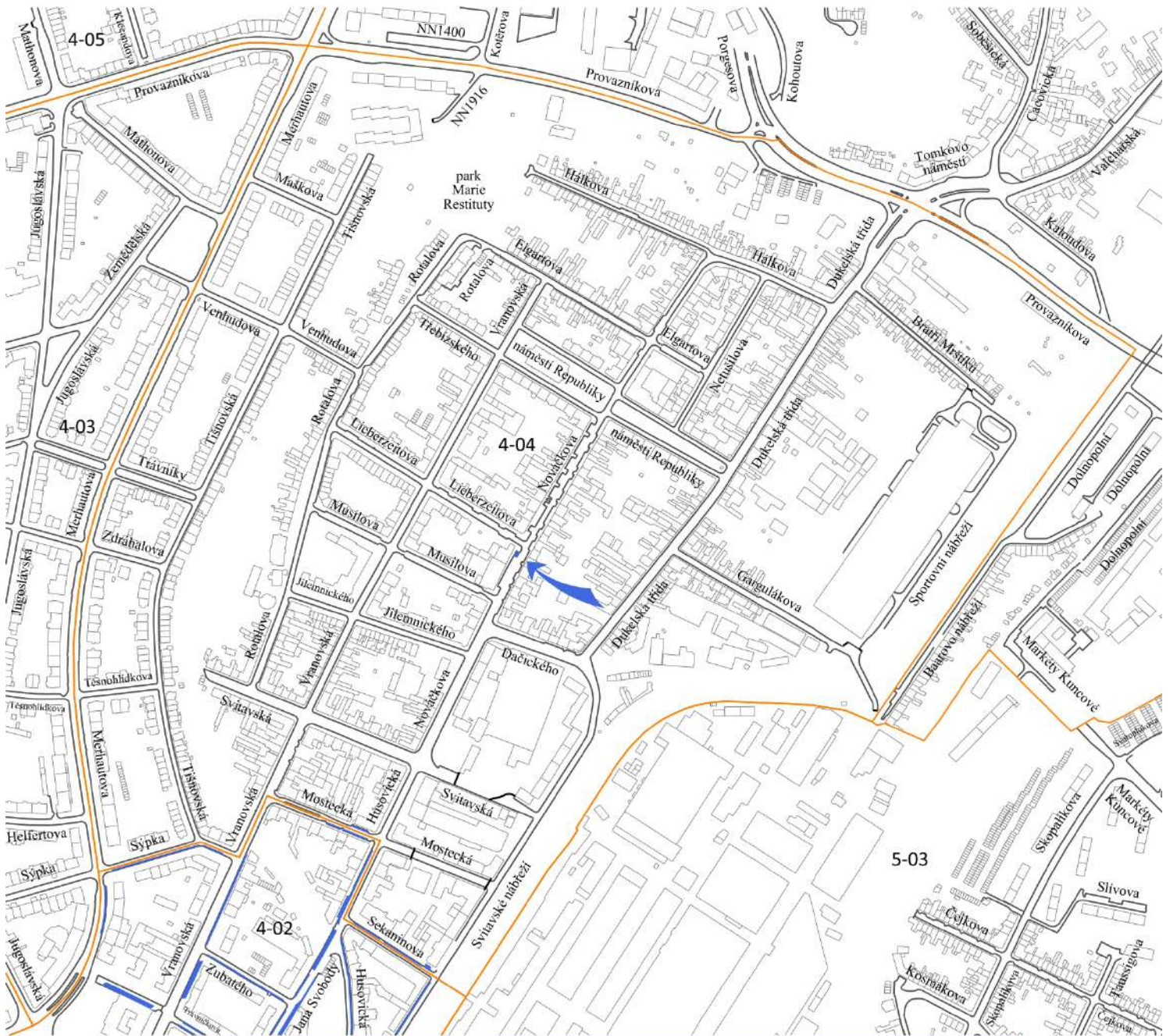
Statutární město Brno
Příloha č. 1

nařízení č. 12/2022, kterým se mění a doplňuje nařízení statutárního města Brna č. 9/2019, kterým se vymezují oblasti statutárního města Brna, ve kterých lze místní komunikace nebo jejich určené úseky užit k stání silničních motorových vozidel za cenu sjednanou v souladu s cenovými předpisy, ve znění pozdějších nařízení

Vymezená oblast 4-04 a její regulované úseky
FORMÁT A3, MĚRÍTKO 1:4500

LEGENDA:

-  HRANICE VYMEZENÉ OBLASTI
- X-YY** ČÍSLO VYMEZENÉ OBLASTI (X - ČÍSLO MĚSTSKÉ ČÁSTI, YY - ČÍSLO VYMEZENÉ OBLASTI V RAMCI MĚSTSKÉ ČÁSTI)
-  DUKELSKÁ TRIDA
NÁZEV ULICE
-  REGULOVANÉ ÚSEKY OZNAČENÉ ČERVENOU BARVOU VE SMYSLU ČLÁNKU 3, ODST. 4 NAŘÍZENÍ
-  REGULOVANÉ ÚSEKY OZNAČENÉ ZELENOU BARVOU VE SMYSLU ČLÁNKU 3, ODST. 4 NAŘÍZENÍ
-  REGULOVANÉ ÚSEKY OZNAČENÉ MODROU BARVOU VE SMYSLU ČLÁNKU 3, ODST. 4 NAŘÍZENÍ







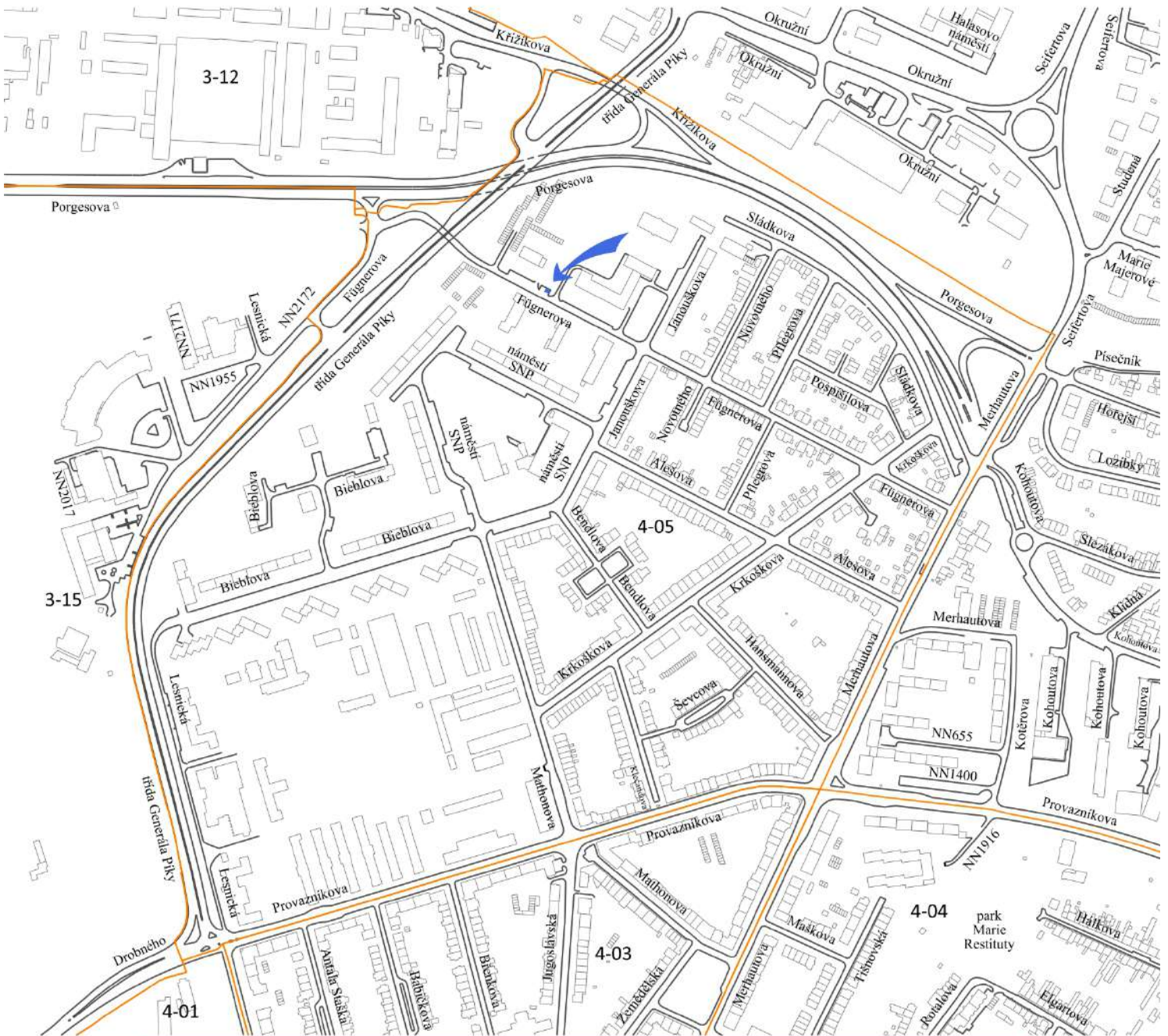
Statutární město Brno
Příloha č. 1

nařízení č. 12/2022, kterým se mění a doplňuje nařízení statutárního města Brna č. 9/2019, kterým se vymezují oblasti statutárního města Brna, ve kterých lze místní komunikace nebo jejich určené úseky užit k stání silničních motorových vozidel za cenu sjednanou v souladu s cenovými předpisy, ve znění pozdějších nařízení

Vymezená oblast 4-05 a její regulované úseky
 FORMÁT A3, MĚŘÍTKO 1:4500

LEGENDA:

-  HRANICE VYMEZENÉ OBLASTI
- X-YY** ČÍSLO VYMEZENÉ OBLASTI (X - ČÍSLO MĚSTSKÉ ČÁSTI, YY - ČÍSLO VYMEZENÉ OBLASTI V RAMCI MĚSTSKÉ ČÁSTI)
- náměstí SNP NÁZEV ULICE
-  REGULOVANÉ ÚSEKY OZNAČENÉ ČERVENOU BARVOU VE SMYSLU ČLÁNKU 3, ODST. 4 NAŘÍZENÍ
-  REGULOVANÉ ÚSEKY OZNAČENÉ ZELENOU BARVOU VE SMYSLU ČLÁNKU 3, ODST. 4 NAŘÍZENÍ
-  REGULOVANÉ ÚSEKY OZNAČENÉ MODROU BARVOU VE SMYSLU ČLÁNKU 3, ODST. 4 NAŘÍZENÍ







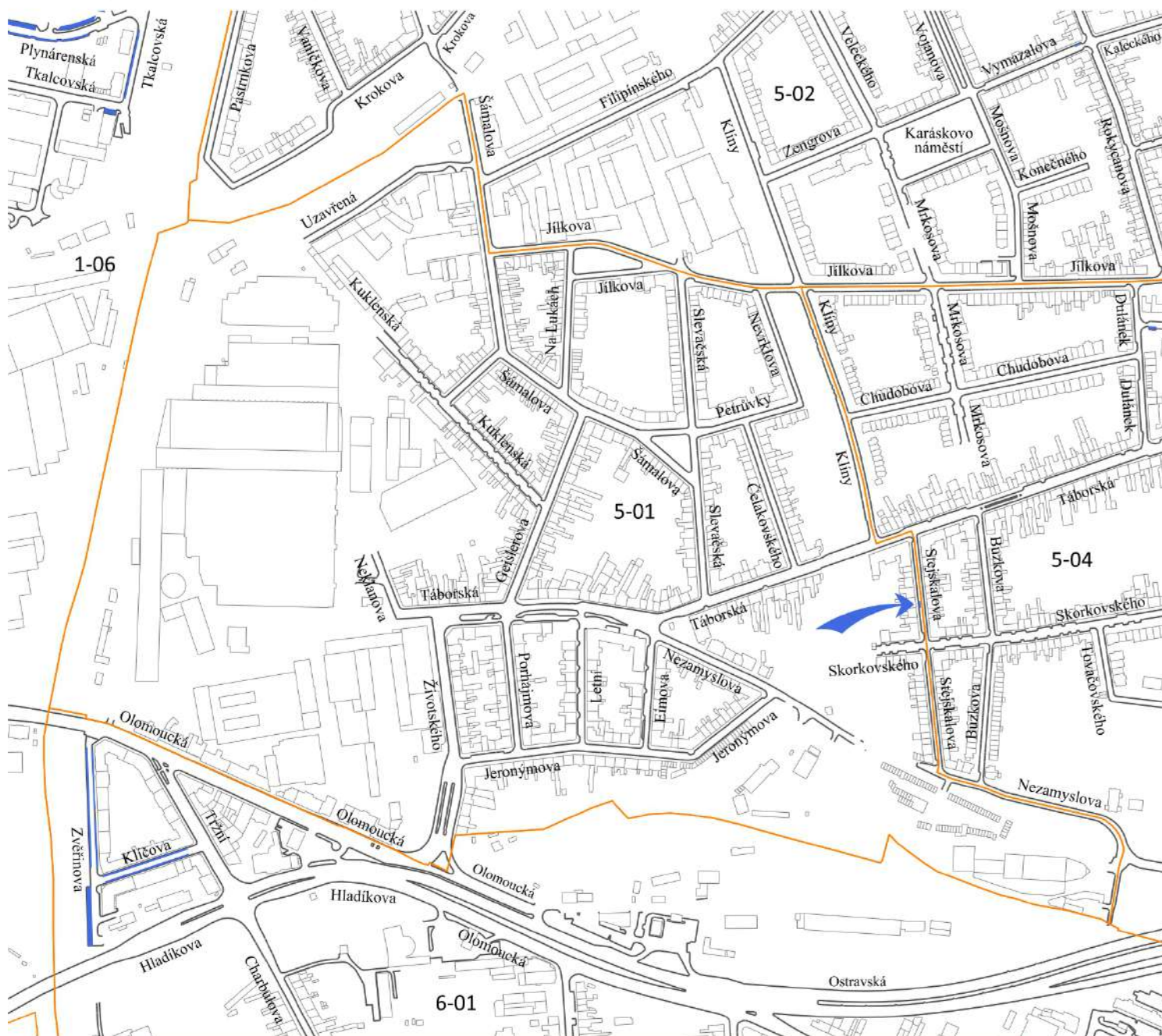
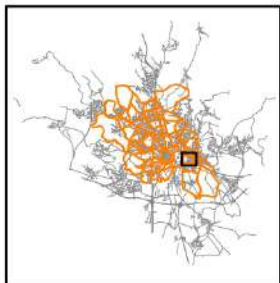
Statutární město Brno
Příloha č. 1

nařízení č. 12/2022, kterým se mění a doplňuje nařízení statutárního města Brna č. 9/2019, kterým se vymezují oblasti statutárního města Brna, ve kterých lze místní komunikace nebo jejich určené úseky užit k stání silničních motorových vozidel za cenu sjednanou v souladu s cenovými předpisy, ve znění pozdějších nařízení

Vymezená oblast 5-01 a její regulované úseky
 FORMÁT A3, MĚŘÍTKO 1:4000

LEGENDA:





-  HRANICE VYMEZENÉ OBLASTI
- X-YY** ČÍSLO VYMEZENÉ OBLASTI (X - ČÍSLO MĚSTSKÉ ČÁSTI, YY - ČÍSLO VYMEZENÉ OBLASTI V RAMCI MĚSTSKÉ ČÁSTI)
- Slevačská NÁZEV ULICE
-  REGULOVANÉ ÚSEKY OZNAČENÉ ČERVENOU BARVOU VE SMYSLU ČLÁNKU 3, ODST. 4 NAŘÍZENÍ
-  REGULOVANÉ ÚSEKY OZNAČENÉ ZELENOU BARVOU VE SMYSLU ČLÁNKU 3, ODST. 4 NAŘÍZENÍ
-  REGULOVANÉ ÚSEKY OZNAČENÉ MODROU BARVOU VE SMYSLU ČLÁNKU 3, ODST. 4 NAŘÍZENÍ

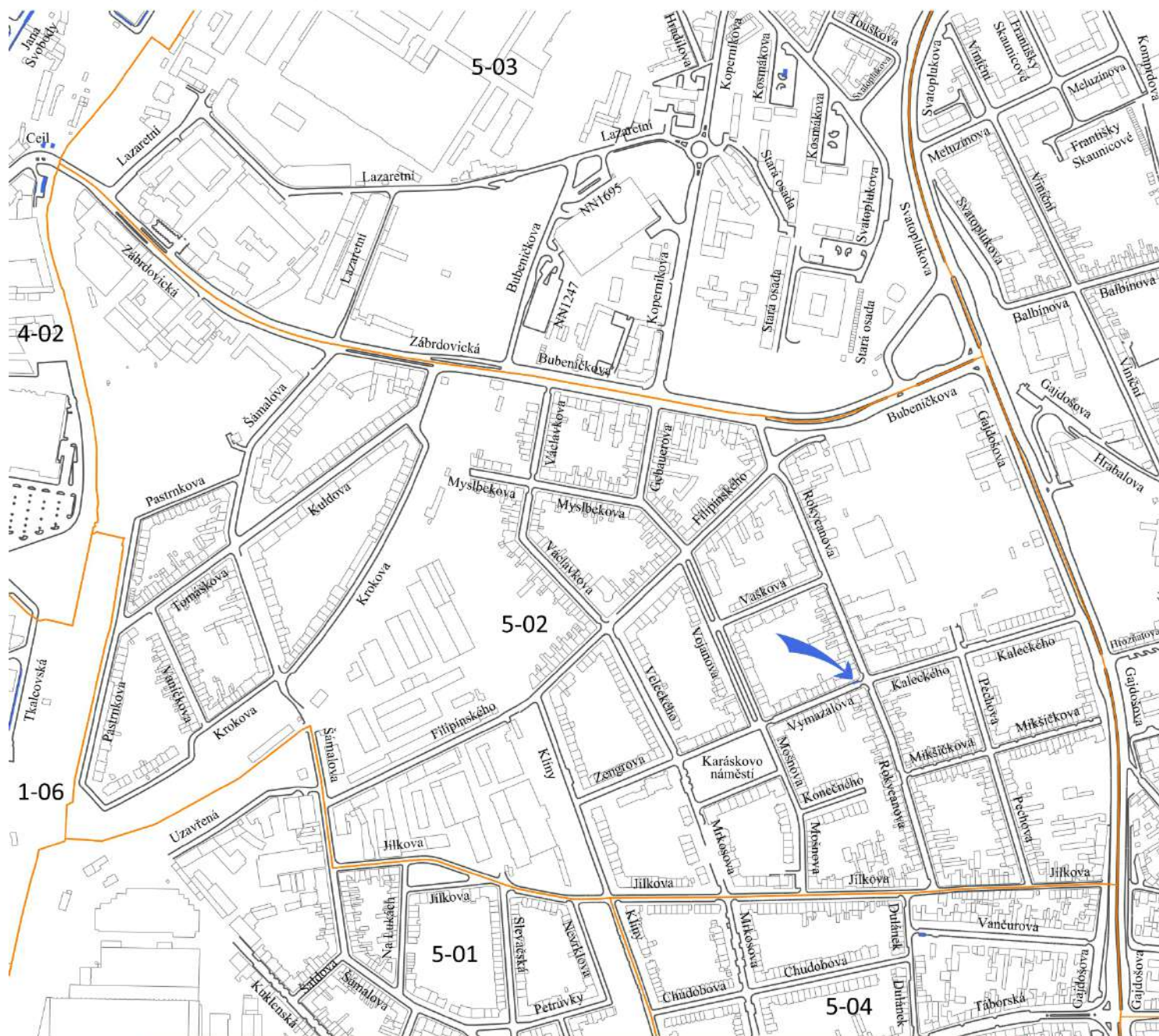


Vymezená oblast 5-02 a její regulované úseky
FORMÁT A3, MĚRÍTKO 1:4500

LEGENDA:







-  HRANICE VYMEZENÉ OBLASTI
- X-YY** ČÍSLO VYMEZENÉ OBLASTI (X - ČÍSLO MĚSTSKÉ ČÁSTI, YY - ČÍSLO VYMEZENÉ OBLASTI V RAMCI MĚSTSKÉ ČÁSTI)
- Rokycanova NÁZEV ULICE
-  REGULOVANÉ ÚSEKY OZNAČENÉ ČERVENOU BARVOU VE SMYSLU ČLÁNKU 3, ODST. 4 NAŘÍZENÍ
-  REGULOVANÉ ÚSEKY OZNAČENÉ ZELENOU BARVOU VE SMYSLU ČLÁNKU 3, ODST. 4 NAŘÍZENÍ
-  REGULOVANÉ ÚSEKY OZNAČENÉ MODROU BARVOU VE SMYSLU ČLÁNKU 3, ODST. 4 NAŘÍZENÍ



Vymezená oblast 5-03 a její regulované úseky
FORMÁT A3, MĚŘÍTKO 1:4000

LEGENDA:





-  HRANICE VYMEZENÉ OBLASTI
- X-YY** ČÍSLO VYMEZENÉ OBLASTI (X - ČÍSLO MĚSTSKÉ ČÁSTI, YY - ČÍSLO VYMEZENÉ OBLASTI V RAMCI MĚSTSKÉ ČÁSTI)
- Kopernikova NÁZEV ULICE
-  REGULOVANÉ ÚSEKY OZNAČENÉ ČERVENOU BARVOU VE SMYSLU ČLÁNKU 3, ODST. 4 NAŘÍZENÍ
-  REGULOVANÉ ÚSEKY OZNAČENÉ ZELENOU BARVOU VE SMYSLU ČLÁNKU 3, ODST. 4 NAŘÍZENÍ
-  REGULOVANÉ ÚSEKY OZNAČENÉ MODROU BARVOU VE SMYSLU ČLÁNKU 3, ODST. 4 NAŘÍZENÍ

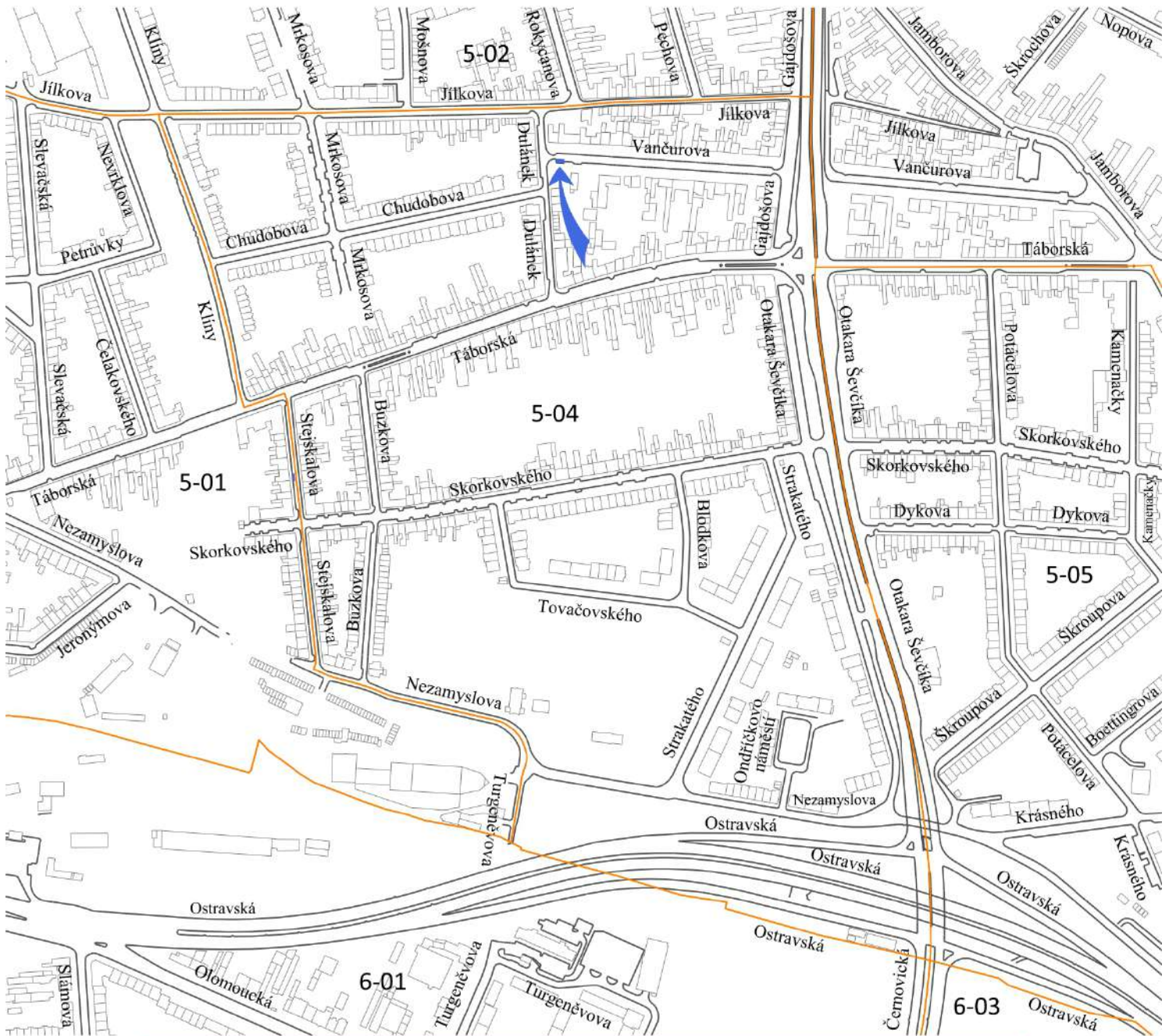


Vymezená oblast 5-04 a její regulované úseky
FORMÁT A3, MĚŘÍTKO 1:3500

LEGENDA:







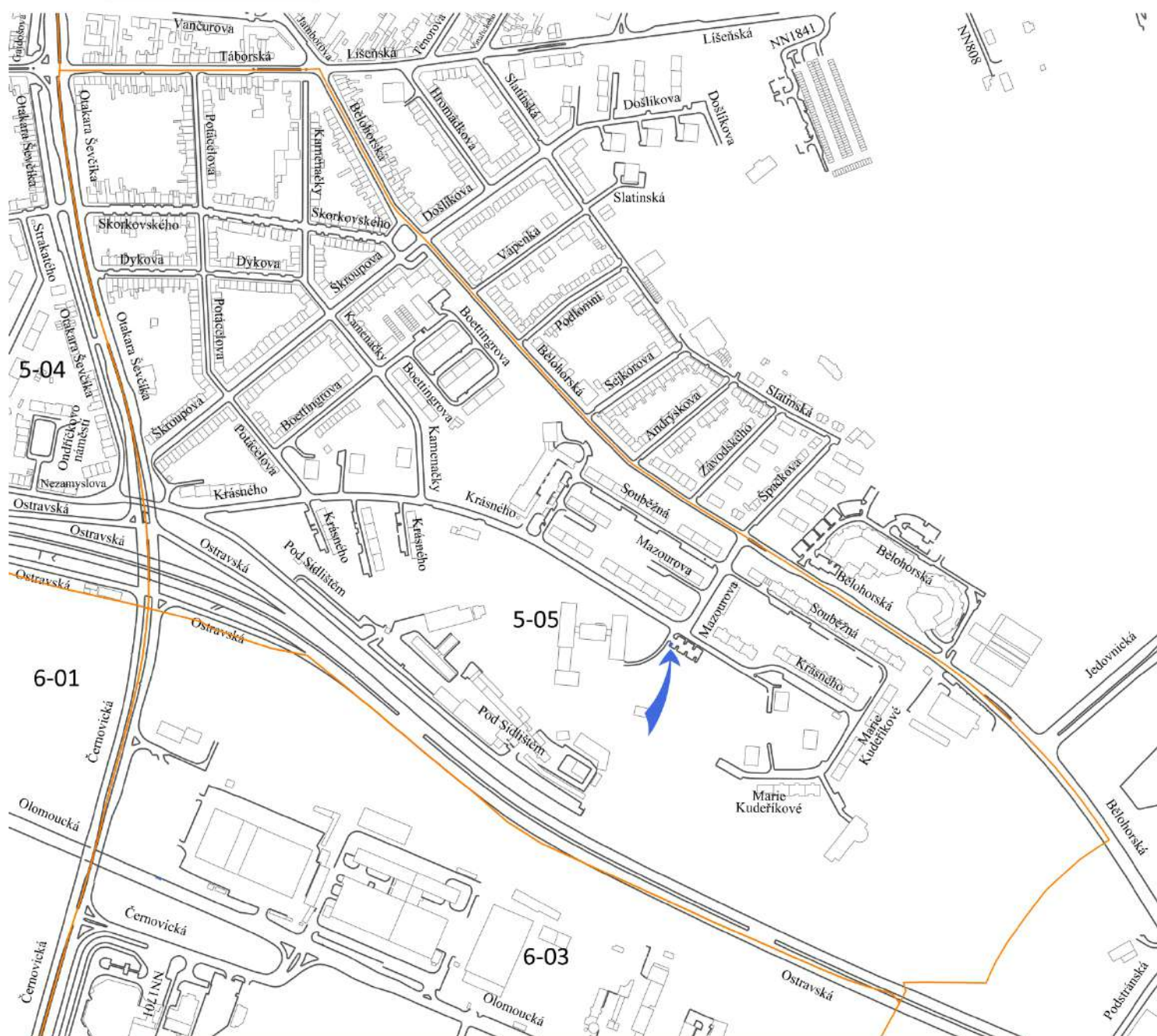
-  HRANICE VYMEZENÉ OBLASTI
- X-YY** ČÍSLO VYMEZENÉ OBLASTI (X - ČÍSLO MĚSTSKÉ ČÁSTI, YY - ČÍSLO VYMEZENÉ OBLASTI V RAMCI MĚSTSKÉ ČÁSTI)
- Strakatého NÁZEV ULICE
-  REGULOVANÉ ÚSEKY OZNAČENÉ ČERVENOU BARVOU VE SMYSLU ČLÁNKU 3, ODST. 4 NAŘÍZENÍ
-  REGULOVANÉ ÚSEKY OZNAČENÉ ZELENOU BARVOU VE SMYSLU ČLÁNKU 3, ODST. 4 NAŘÍZENÍ
-  REGULOVANÉ ÚSEKY OZNAČENÉ MODROU BARVOU VE SMYSLU ČLÁNKU 3, ODST. 4 NAŘÍZENÍ



Vymezená oblast 5-05 a její regulované úseky
FORMÁT A3, MĚŘÍTKO 1:4500

LEGENDA:

-  HRANICE VYMEZENÉ OBLASTI
- X-YY** ČÍSLO VYMEZENÉ OBLASTI (X - ČÍSLO MĚSTSKÉ ČÁSTI, YY - ČÍSLO VYMEZENÉ OBLASTI V RAMCI MĚSTSKÉ ČÁSTI)
- Krásného NÁZEV ULICE
-  REGULOVANÉ ÚSEKY OZNAČENÉ ČERVENOU BARVOU VE SMYSLU ČLÁNKU 3, ODST. 4 NAŘÍZENÍ
-  REGULOVANÉ ÚSEKY OZNAČENÉ ZELENOU BARVOU VE SMYSLU ČLÁNKU 3, ODST. 4 NAŘÍZENÍ
-  REGULOVANÉ ÚSEKY OZNAČENÉ MODROU BARVOU VE SMYSLU ČLÁNKU 3, ODST. 4 NAŘÍZENÍ







Statutární město Brno
Příloha č. 1

nařízení č. 12/2022, kterým se mění a doplňuje nařízení statutárního města Brna č. 9/2019, kterým se vymezují oblasti statutárního města Brna, ve kterých lze místní komunikace nebo jejich určené úseky užit k stání silničních motorových vozidel za cenu sjednanou v souladu s cenovými předpisy, ve znění pozdějších nařízení

Vymezená oblast 6-01 a její regulované úseky
 FORMÁT A3, MĚRÍTKO 1:5500

LEGENDA:

-  HRANICE VYMEZENÉ OBLASTI
- X-YY** ČÍSLO VYMEZENÉ OBLASTI (X - ČÍSLO MĚSTSKÉ ČÁSTI, YY - ČÍSLO VYMEZENÉ OBLASTI V RAMCI MĚSTSKÉ ČÁSTI)
- Charbulova NÁZEV ULICE
-  REGULOVANÉ ÚSEKY OZNAČENÉ ČERVENOU BARVOU VE SMYSLU ČLÁNKU 3, ODST. 4 NAŘÍZENÍ
-  REGULOVANÉ ÚSEKY OZNAČENÉ ZELENOU BARVOU VE SMYSLU ČLÁNKU 3, ODST. 4 NAŘÍZENÍ
-  REGULOVANÉ ÚSEKY OZNAČENÉ MODROU BARVOU VE SMYSLU ČLÁNKU 3, ODST. 4 NAŘÍZENÍ







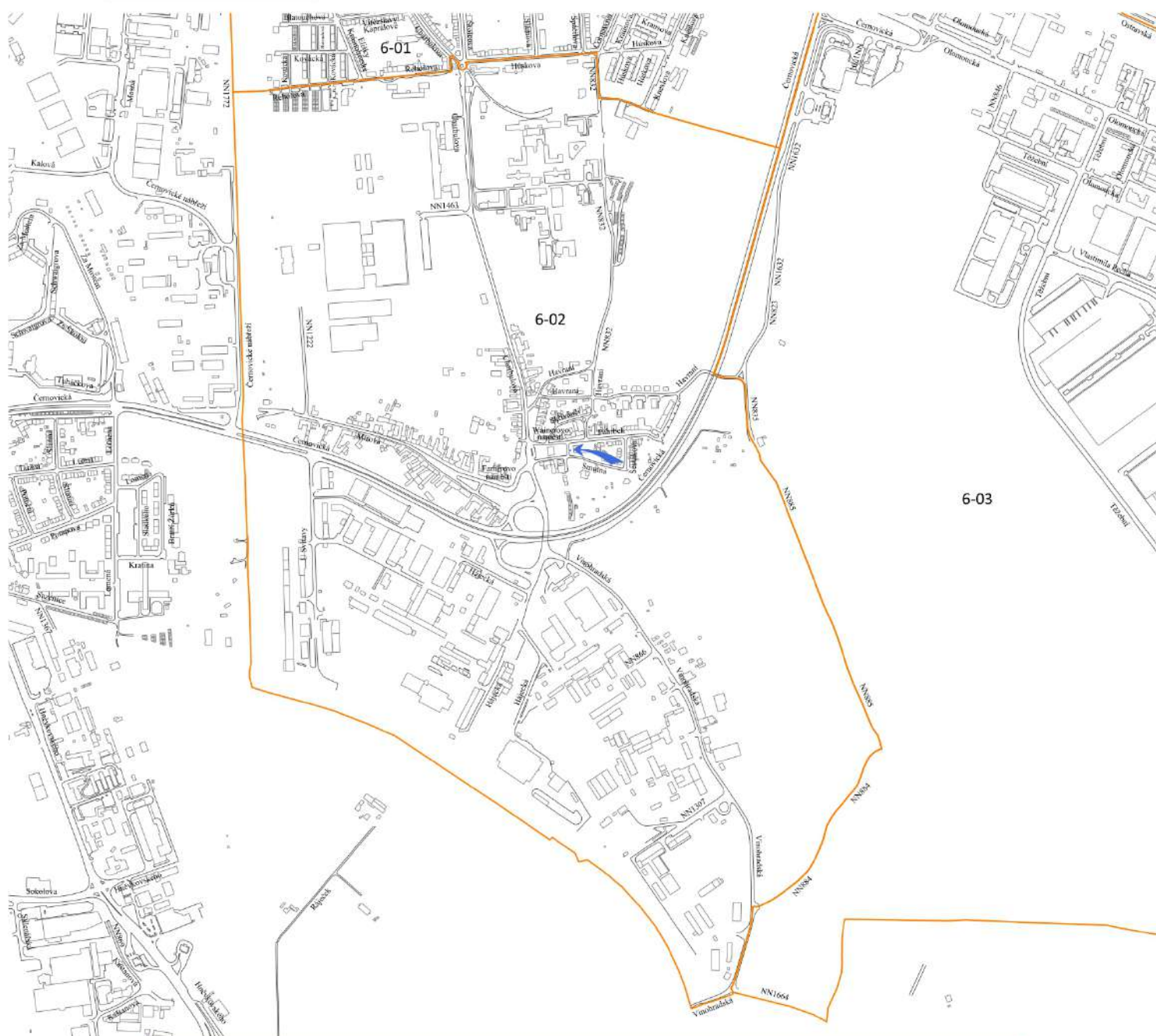
Statutární město Brno
Příloha č. 1

nařízení č. 12/2022, kterým se mění a doplňuje nařízení statutárního města Brna č. 9/2019, kterým se vymezují oblasti statutárního města Brna, ve kterých lze místní komunikace nebo jejich určené úseky užit k stání silničních motorových vozidel za cenu sjednanou v souladu s cenovými předpisy, ve znění pozdějších nařízení

Vymezená oblast 6-02 a její regulované úseky
FORMÁT A3, MĚŘÍTKO 1:9000

LEGENDA:

-  HRANICE VYMEZENÉ OBLASTI
- X-YY** ČÍSLO VYMEZENÉ OBLASTI (X - ČÍSLO MĚSTSKÉ ČÁSTI, YY - ČÍSLO VYMEZENÉ OBLASTI V RAMCI MĚSTSKÉ ČÁSTI)
- Pahrbek** NÁZEV ULICE
-  REGULOVANÉ ÚSEKY OZNAČENÉ ČERVENOU BARVOU VE SMYSLU ČLÁNKU 3, ODS. 4 NAŘÍZENÍ
-  REGULOVANÉ ÚSEKY OZNAČENÉ ZELENOU BARVOU VE SMYSLU ČLÁNKU 3, ODS. 4 NAŘÍZENÍ
-  REGULOVANÉ ÚSEKY OZNAČENÉ MODROU BARVOU VE SMYSLU ČLÁNKU 3, ODS. 4 NAŘÍZENÍ







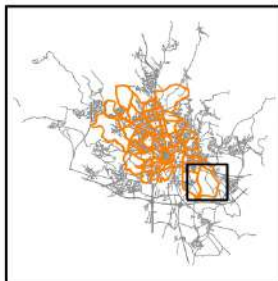
Statutární město Brno
Příloha č. 1

nařízení č. 12/2022, kterým se mění a doplňuje nařízení statutárního města Brna č. 9/2019, kterým se vymezují oblasti statutárního města Brna, ve kterých lze místní komunikace nebo jejich určené úseky užit k stání silničních motorových vozidel za cenu sjednanou v souladu s cenovými předpisy, ve znění pozdějších nařízení

Vymezená oblast 6-03 a její regulované úseky
FORMÁT A3, MĚŘÍTKO 1:11000

LEGENDA:

-  HRANICE VYMEZENÉ OBLASTI
- X-YY** ČÍSLO VYMEZENÉ OBLASTI (X - ČÍSLO MĚSTSKÉ ČÁSTI, YY - ČÍSLO VYMEZENÉ OBLASTI V RAMCI MĚSTSKÉ ČÁSTI)
- Průmyslová NÁZEV ULICE
-  REGULOVANÉ ÚSEKY OZNAČENÉ ČERVENOU BARVOU VE SMYSLU ČLÁNKU 3, ODST. 4 NAŘÍZENÍ
-  REGULOVANÉ ÚSEKY OZNAČENÉ ZELENOU BARVOU VE SMYSLU ČLÁNKU 3, ODST. 4 NAŘÍZENÍ
-  REGULOVANÉ ÚSEKY OZNAČENÉ MODROU BARVOU VE SMYSLU ČLÁNKU 3, ODST. 4 NAŘÍZENÍ







Statutární město Brno
Příloha č. 1

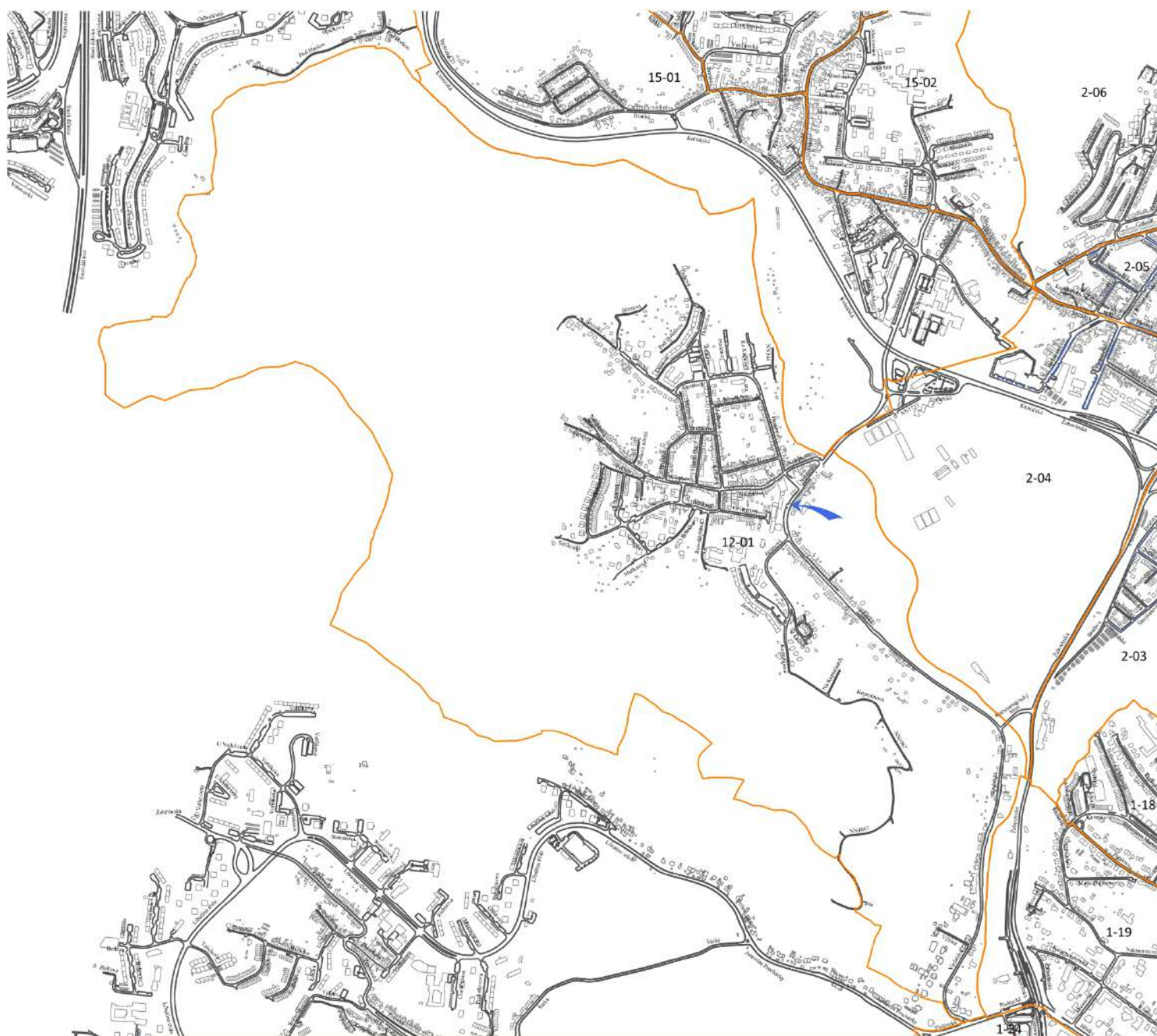
nařízení č. 12/2022, kterým se mění a doplňuje nařízení statutárního města Brna č. 9/2019, kterým se vymezují oblasti statutárního města Brna, ve kterých lze místní komunikace nebo jejich určené úseky užit k stání silničních motorových vozidel za cenu sjednanou v souladu s cenovými předpisy, ve znění pozdějších nařízení

Vymezená oblast 12-01 a její regulované úseky
FORMÁT A3, MĚŘÍTKO 1:13000

LEGENDA:



-  HRANICE VYMEZENÉ OBLASTI
- X-YY** ČÍSLO VYMEZENÉ OBLASTI (X - ČÍSLO MĚSTSKÉ ČÁSTI, YY - ČÍSLO VYMEZENÉ OBLASTI V RAMCI MĚSTSKÉ ČÁSTI)
- Veslařská NÁZEV ULICE
-  REGULOVANÉ ÚSEKY OZNAČENÉ ČERVENOU BARVOU VE SMYSLU ČLÁNKU 3, ODS. 4 NAŘÍZENÍ
-  REGULOVANÉ ÚSEKY OZNAČENÉ ZELENOU BARVOU VE SMYSLU ČLÁNKU 3, ODS. 4 NAŘÍZENÍ
-  REGULOVANÉ ÚSEKY OZNAČENÉ MODROU BARVOU VE SMYSLU ČLÁNKU 3, ODS. 4 NAŘÍZENÍ







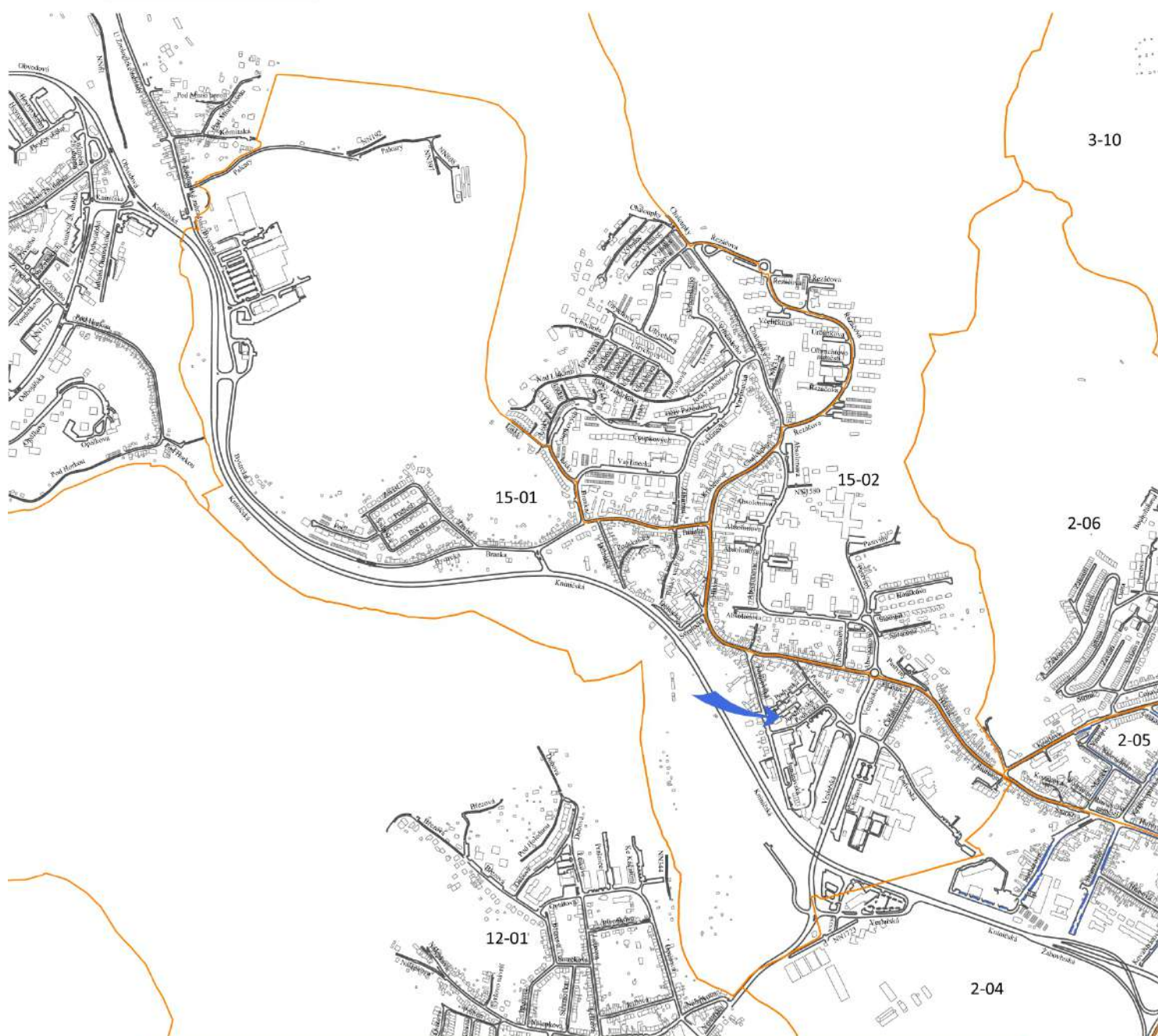
Statutární město Brno
Příloha č. 1

nařízení č. 12/2022, kterým se mění a doplňuje nařízení statutárního města Brna č. 9/2019, kterým se vymezují oblasti statutárního města Brna, ve kterých lze místní komunikace nebo jejich určené úseky užit k stání silničních motorových vozidel za cenu sjednanou v souladu s cenovými předpisy, ve znění pozdějších nařízení

Vymezená oblast 15-01 a její regulované úseky
 FORMÁT A3, MĚŘÍTKO 1:10000

LEGENDA:

-  HRANICE VYMEZENÉ OBLASTI
- X-YY** ČÍSLO VYMEZENÉ OBLASTI (X - ČÍSLO MĚSTSKÉ ČÁSTI, YY - ČÍSLO VYMEZENÉ OBLASTI V RAMCI MĚSTSKÉ ČÁSTI)
- Kniničská** NÁZEV ULICE
-  REGULOVANÉ ÚSEKY OZNAČENÉ ČERVENOU BARVOU VE SMYSLU ČLÁNKU 3, ODSŤ. 4 NAŘÍZENÍ
-  REGULOVANÉ ÚSEKY OZNAČENÉ ZELENOU BARVOU VE SMYSLU ČLÁNKU 3, ODSŤ. 4 NAŘÍZENÍ
-  REGULOVANÉ ÚSEKY OZNAČENÉ MODROU BARVOU VE SMYSLU ČLÁNKU 3, ODSŤ. 4 NAŘÍZENÍ



Vymezená oblast 15-02 a její regulované úseky
FORMÁT A3, MĚŘÍTKO 1:13000

LEGENDA:



— HRANICE VYMEZENÉ OBLASTI

X-YY ČÍSLO VYMEZENÉ OBLASTI (X - ČÍSLO MĚSTSKÉ ČÁSTI, YY - ČÍSLO VYMEZENÉ OBLASTI V RAMCI MĚSTSKÉ ČÁSTI)

Absolónova NÁZEV ULICE



REGULOVANÉ ÚSEKY OZNAČENÉ ČERVENOU BARVOU VE SMYSLU ČLÁNKU 3, ODS. 4 NAŘÍZENÍ



REGULOVANÉ ÚSEKY OZNAČENÉ ZELENOU BARVOU VE SMYSLU ČLÁNKU 3, ODS. 4 NAŘÍZENÍ



REGULOVANÉ ÚSEKY OZNAČENÉ MODROU BARVOU VE SMYSLU ČLÁNKU 3, ODS. 4 NAŘÍZENÍ

