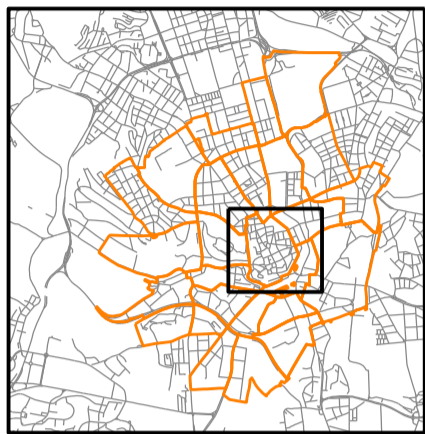


Statutární město Brno
Příloha

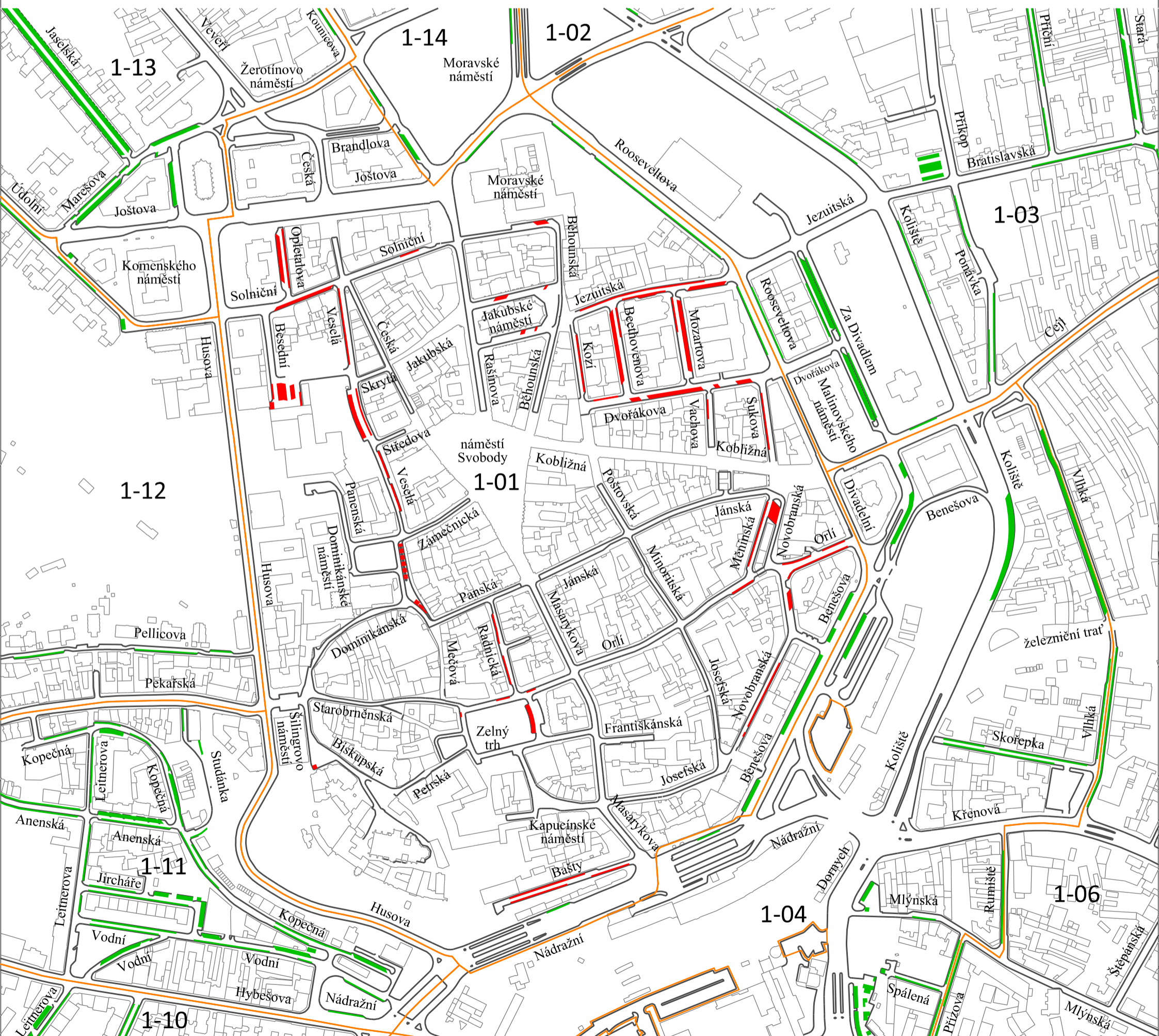

nařízení č. 7/2020, kterým se mění a doplňuje nařízení statutárního města Brna č. 9/2019, kterým se vymezují oblasti statutárního města Brna, ve kterých lze místní komunikace nebo jejich určené úseky užít k stání silničních motorových vozidel za cenu sjednanou v souladu s cenovými předpisy, ve znění pozdějších nařízení

Vymezená oblast 1-01 a její regulované úseky
FORMÁT A3, MĚŘÍTKO 1:4500

LEGENDA:



- HRANICE VYMEZENÉ OBLASTI
- X-YY** ČÍSLO VYMEZENÉ OBLASTI (X - ČÍSLO MĚSTSKÉ ČÁSTI, YY - ČÍSLO VYMEZENÉ OBLASTI V RÁMCI MĚSTSKÉ ČÁSTI)
- Masarykova NÁZEV ULICE
- REGULOVANÉ ÚSEKY OZNAČENÉ ČERVENOU BARVOU VE SMYSLU ČLÁNKU 3, ODS. 4 NAŘÍZENÍ
- REGULOVANÉ ÚSEKY OZNAČENÉ ZELENOU BARVOU VE SMYSLU ČLÁNKU 3, ODS. 4 NAŘÍZENÍ
- REGULOVANÉ ÚSEKY OZNAČENÉ MODROU BARVOU VE SMYSLU ČLÁNKU 3, ODS. 4 NAŘÍZENÍ







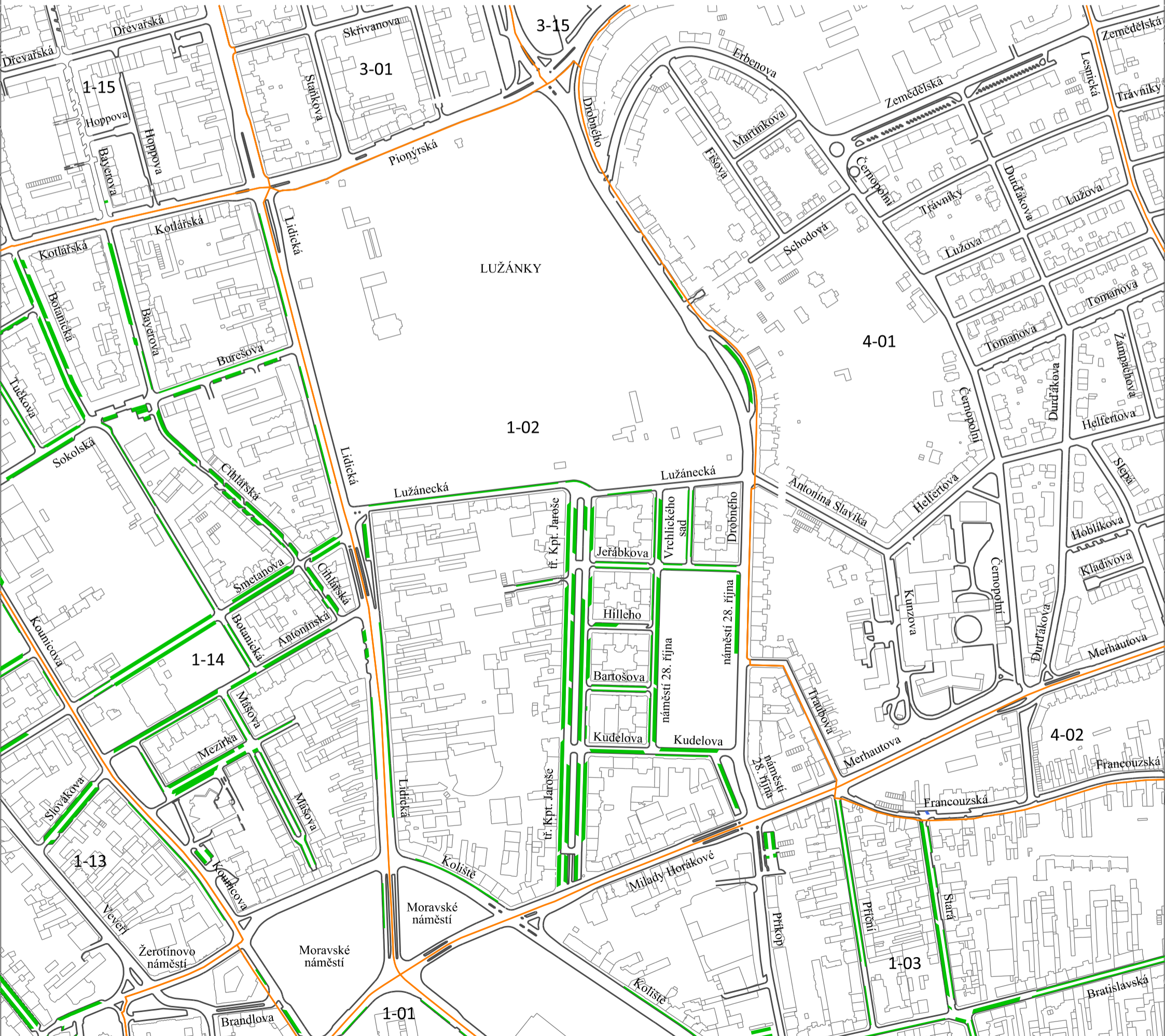

Statutární město Brno
Příloha

nařízení č. 7/2020, kterým se mění a doplňuje nařízení statutárního města Brna č. 9/2019, kterým se vymezují oblasti statutárního města Brna, ve kterých lze místní komunikace nebo jejich určené úseky užít k stání silničních motorových vozidel za cenu sjednanou v souladu s cenovými předpisy, ve znění pozdějších nařízení

Vymezená oblast 1-02 a její regulované úseky
FORMÁT A3, MĚŘÍTKO 1:5000

LEGENDA:

-  HRANICE VYMEZENÉ OBLASTI
- X-YY** ČÍSLO VYMEZENÉ OBLASTI (X - ČÍSLO MĚSTSKÉ ČÁSTI, YY - ČÍSLO VYMEZENÉ OBLASTI V RÁMCI MĚSTSKÉ ČÁSTI)
- tř. Kpt. Jaroše NÁZEV ULICE
-  REGULOVANÉ ÚSEKY OZNAČENÉ ČERVENOU BARVOU VE SMYSLU ČLÁNKU 3, ODS. 4 NAŘÍZENÍ
-  REGULOVANÉ ÚSEKY OZNAČENÉ ZELENOU BARVOU VE SMYSLU ČLÁNKU 3, ODS. 4 NAŘÍZENÍ
-  REGULOVANÉ ÚSEKY OZNAČENÉ MODROU BARVOU VE SMYSLU ČLÁNKU 3, ODS. 4 NAŘÍZENÍ

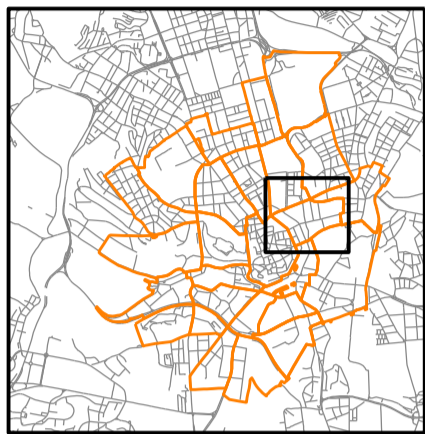






Statutární město Brno
Příloha

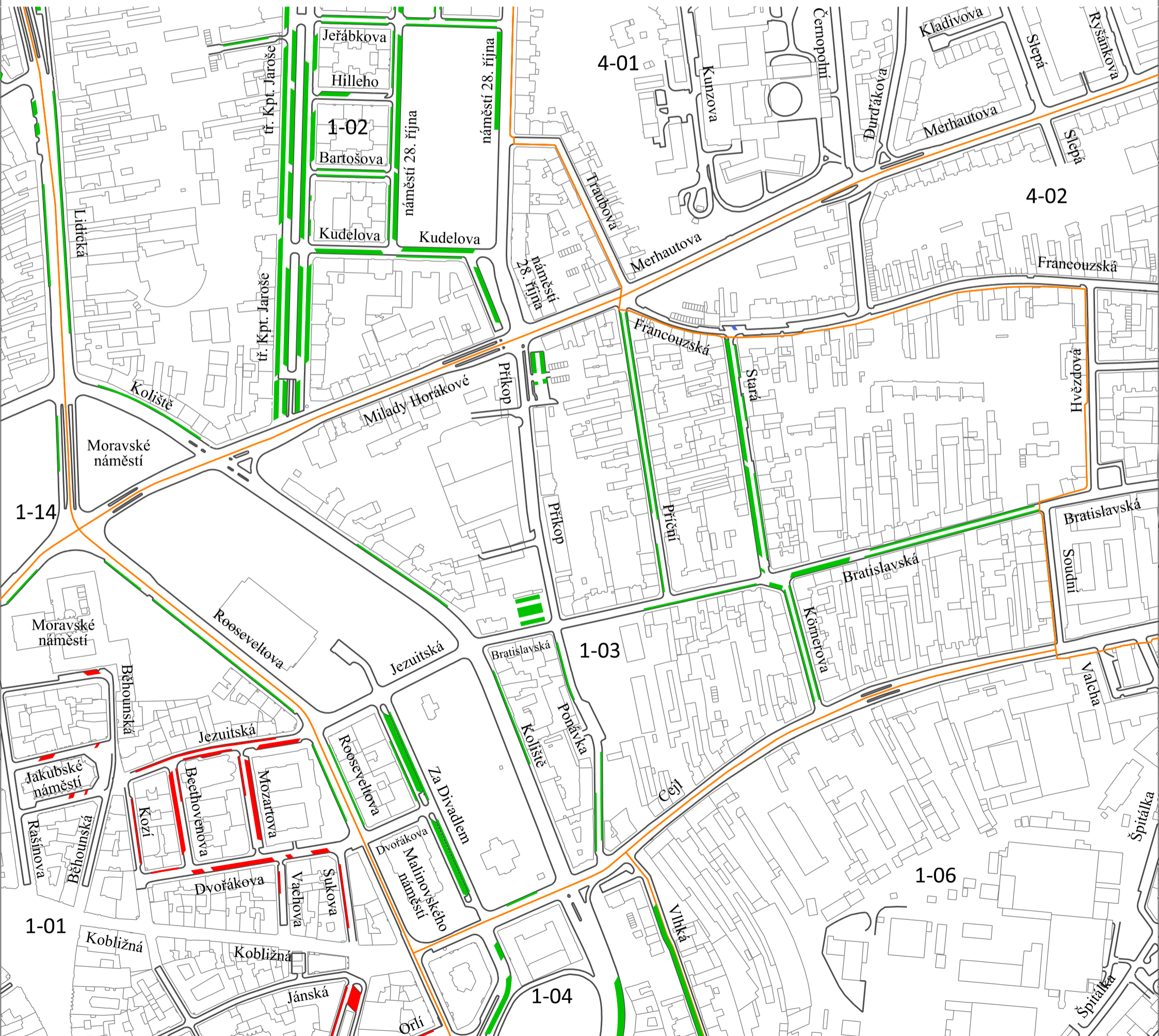

nařízení č. 7/2020, kterým se mění a doplňuje nařízení statutárního města Brna č. 9/2019, kterým se vymezují oblasti statutárního města Brna, ve kterých lze místní komunikace nebo jejich určené úseky užít k stání silničních motorových vozidel za cenu sjednanou v souladu s cenovými předpisy, ve znění pozdějších nařízení

Vymezená oblast 1-03 a její regulované úseky
FORMÁT A3, MĚŘÍTKO 1:4000

LEGENDA:



-  HRANICE VYMEZENÉ OBLASTI
- X-YY** ČÍSLO VYMEZENÉ OBLASTI (X - ČÍSLO MĚSTSKÉ ČÁSTI, YY - ČÍSLO VYMEZENÉ OBLASTI V RÁMCI MĚSTSKÉ ČÁSTI)
- Bratislavská NÁZEV ULICE
-  REGULOVANÉ ÚSEKY OZNAČENÉ ČERVENOU BARVOU VE SMYSLU ČLÁNKU 3, ODS. 4 NAŘÍZENÍ
-  REGULOVANÉ ÚSEKY OZNAČENÉ ZELENOU BARVOU VE SMYSLU ČLÁNKU 3, ODS. 4 NAŘÍZENÍ
-  REGULOVANÉ ÚSEKY OZNAČENÉ MODROU BARVOU VE SMYSLU ČLÁNKU 3, ODS. 4 NAŘÍZENÍ







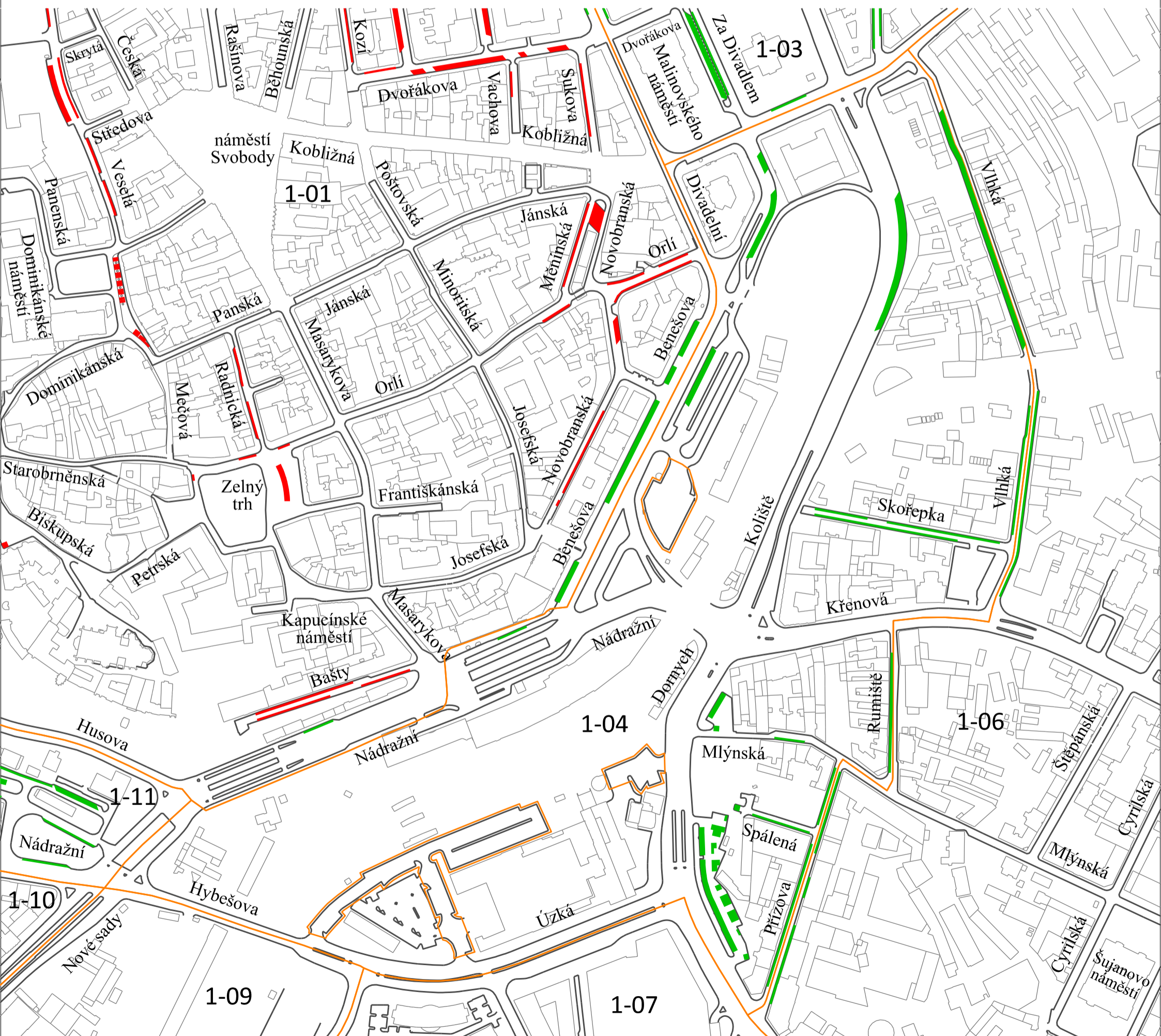

Statutární město Brno
Příloha

nařízení č. 7/2020, kterým se mění a doplňuje nařízení statutárního města Brna č. 9/2019, kterým se vymezují oblasti statutárního města Brna, ve kterých lze místní komunikace nebo jejich určené úseky užít k stání silničních motorových vozidel za cenu sjednanou v souladu s cenovými předpisy, ve znění pozdějších nařízení

Vymezená oblast 1-04 a její regulované úseky
FORMÁT A3, MĚŘÍTKO 1:3500

LEGENDA:

-  HRANICE VYMEZENÉ OBLASTI
- X-YY** ČÍSLO VYMEZENÉ OBLASTI (X - ČÍSLO MĚSTSKÉ ČÁSTI, YY - ČÍSLO VYMEZENÉ OBLASTI V RÁMCI MĚSTSKÉ ČÁSTI)
- Koliště NÁZEV ULICE
-  REGULOVANÉ ÚSEKY OZNAČENÉ ČERVENOU BARVOU VE SMYSLU ČLÁNKU 3, ODS. 4 NAŘÍZENÍ
-  REGULOVANÉ ÚSEKY OZNAČENÉ ZELENOU BARVOU VE SMYSLU ČLÁNKU 3, ODS. 4 NAŘÍZENÍ
-  REGULOVANÉ ÚSEKY OZNAČENÉ MODROU BARVOU VE SMYSLU ČLÁNKU 3, ODS. 4 NAŘÍZENÍ







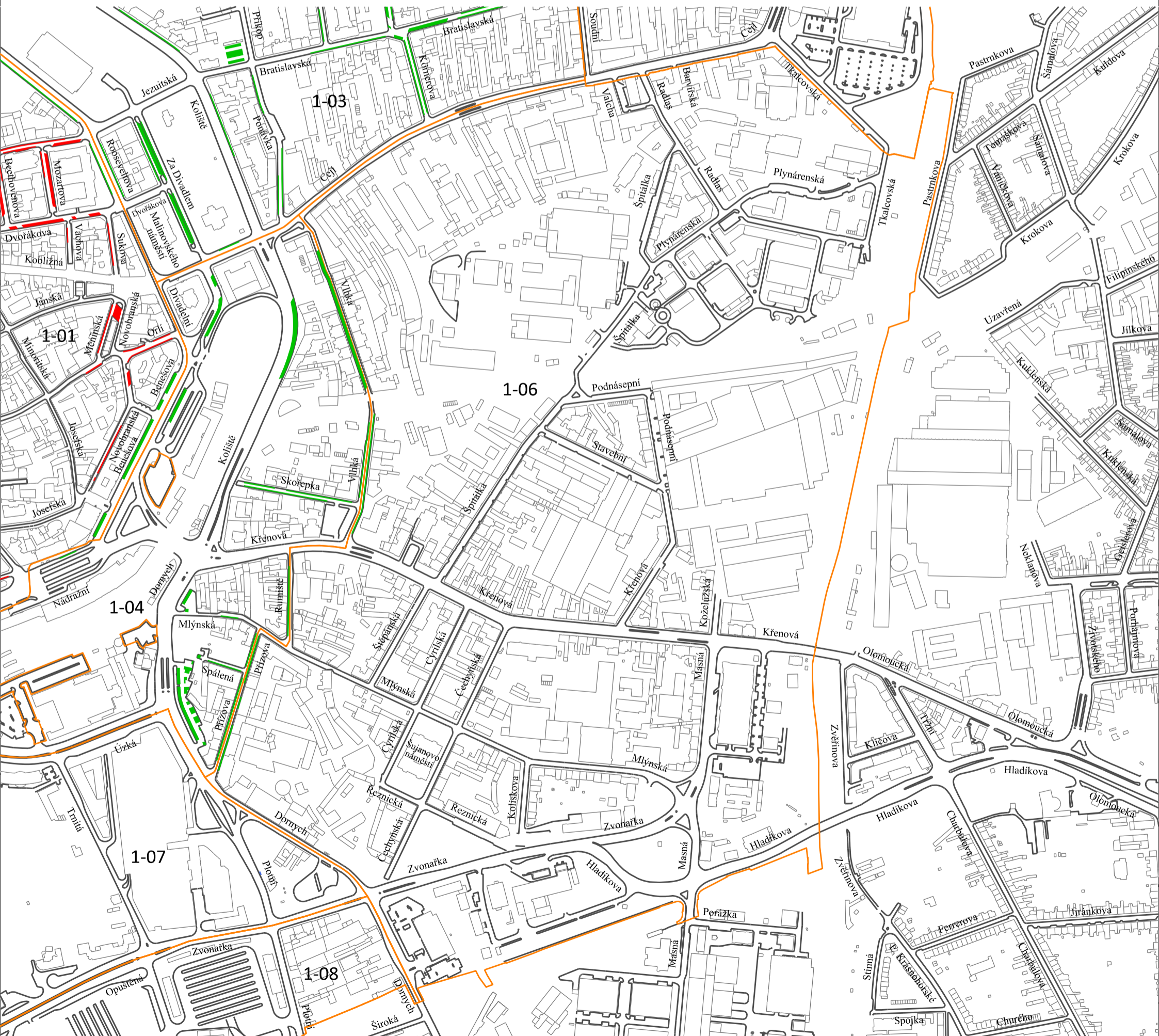

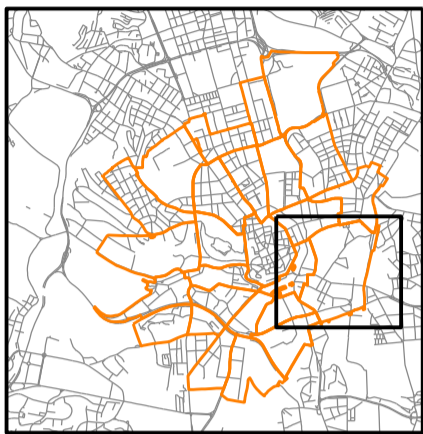
Statutární město Brno
Příloha

nařízení č. 7/2020, kterým se mění a doplňuje nařízení statutárního města Brna č. 9/2019, kterým se vymezují oblasti statutárního města Brna, ve kterých lze místní komunikace nebo jejich určené úseky užít k stání silničních motorových vozidel za cenu sjednanou v souladu s cenovými předpisy, ve znění pozdějších nařízení

Vymezená oblast 1-06 a její regulované úseky
FORMÁT A3, MĚŘÍTKO 1:6000

LEGENDA:

-  HRANICE VYMEZENÉ OBLASTI
- X-YY** ČÍSLO VYMEZENÉ OBLASTI (X - ČÍSLO MĚSTSKÉ ČÁSTI, YY - ČÍSLO VYMEZENÉ OBLASTI V RÁMCI MĚSTSKÉ ČÁSTI)
- Špitálka NÁZEV ULICE
-  REGULOVANÉ ÚSEKY OZNAČENÉ ČERVENOU BARVOU VE SMYSLU ČLÁNKU 3, ODS. 4 NAŘÍZENÍ
-  REGULOVANÉ ÚSEKY OZNAČENÉ ZELENOU BARVOU VE SMYSLU ČLÁNKU 3, ODS. 4 NAŘÍZENÍ
-  REGULOVANÉ ÚSEKY OZNAČENÉ MODROU BARVOU VE SMYSLU ČLÁNKU 3, ODS. 4 NAŘÍZENÍ







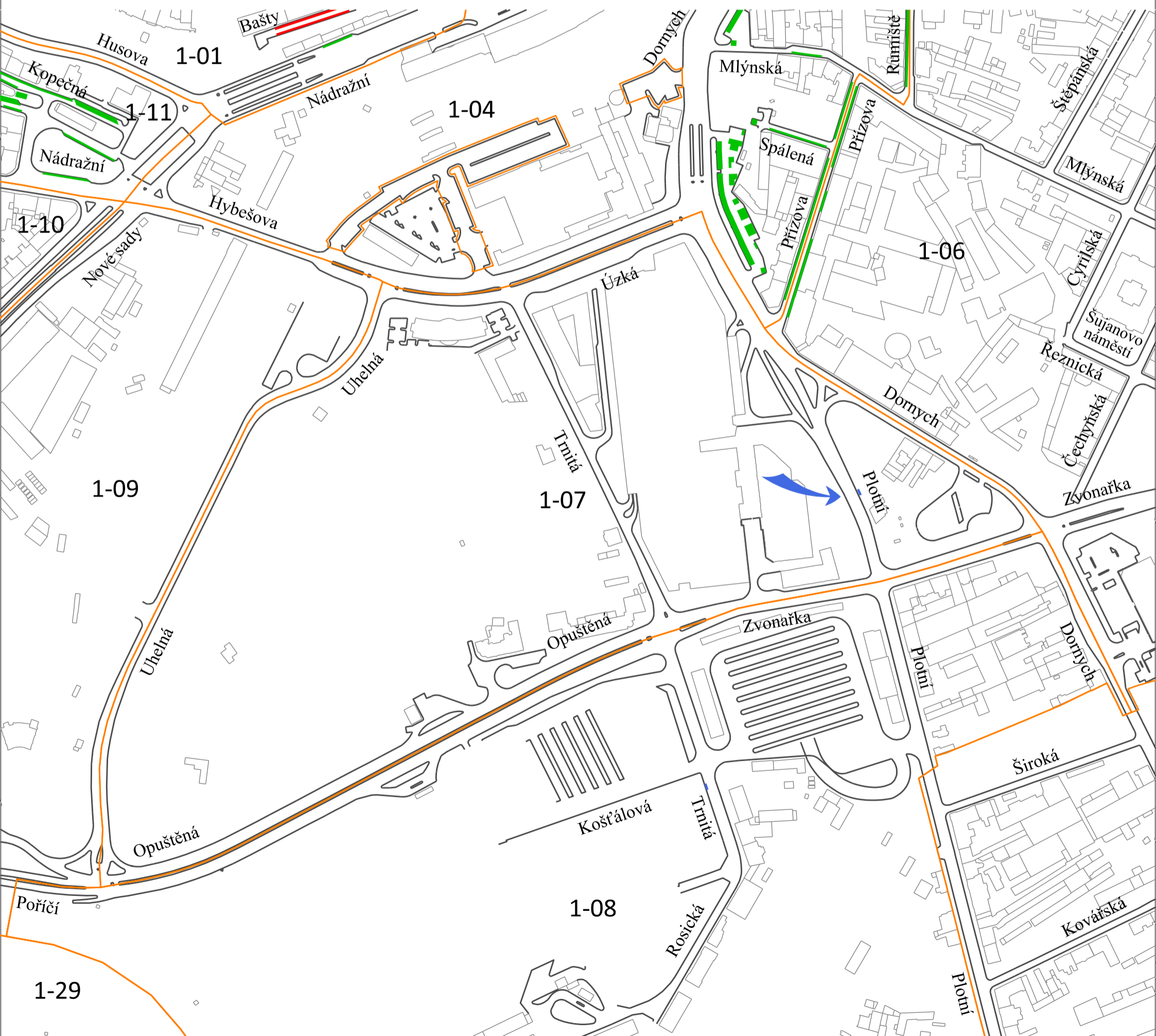

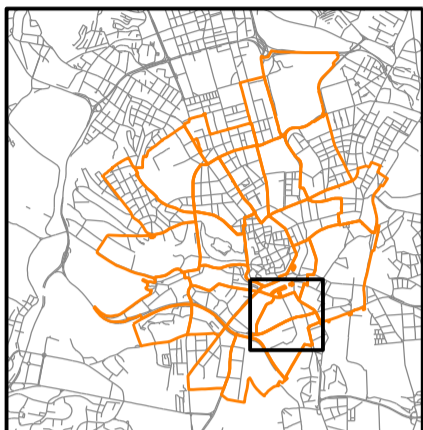
Statutární město Brno
Příloha

nařízení č. 7/2020, kterým se mění a doplňuje nařízení statutárního města Brna č. 9/2019, kterým se vymezují oblasti statutárního města Brna, ve kterých lze místní komunikace nebo jejich určené úseky užít k stání silničních motorových vozidel za cenu sjednanou v souladu s cenovými předpisy, ve znění pozdějších nařízení

Vymezená oblast 1-07 a její regulované úseky
FORMÁT A3, MĚŘÍTKO 1:3500

LEGENDA:

-  HRANICE VYMEZENÉ OBLASTI
- X-YY** ČÍSLO VYMEZENÉ OBLASTI (X - ČÍSLO MĚSTSKÉ ČÁSTI, YY - ČÍSLO VYMEZENÉ OBLASTI V RÁMCI MĚSTSKÉ ČÁSTI)
- Trnitá NÁZEV ULICE
-  REGULOVANÉ ÚSEKY OZNAČENÉ ČERVENOU BARVOU VE SMYSLU ČLÁNKU 3, ODS. 4 NAŘÍZENÍ
-  REGULOVANÉ ÚSEKY OZNAČENÉ ZELENOU BARVOU VE SMYSLU ČLÁNKU 3, ODS. 4 NAŘÍZENÍ
-  REGULOVANÉ ÚSEKY OZNAČENÉ MODROU BARVOU VE SMYSLU ČLÁNKU 3, ODS. 4 NAŘÍZENÍ







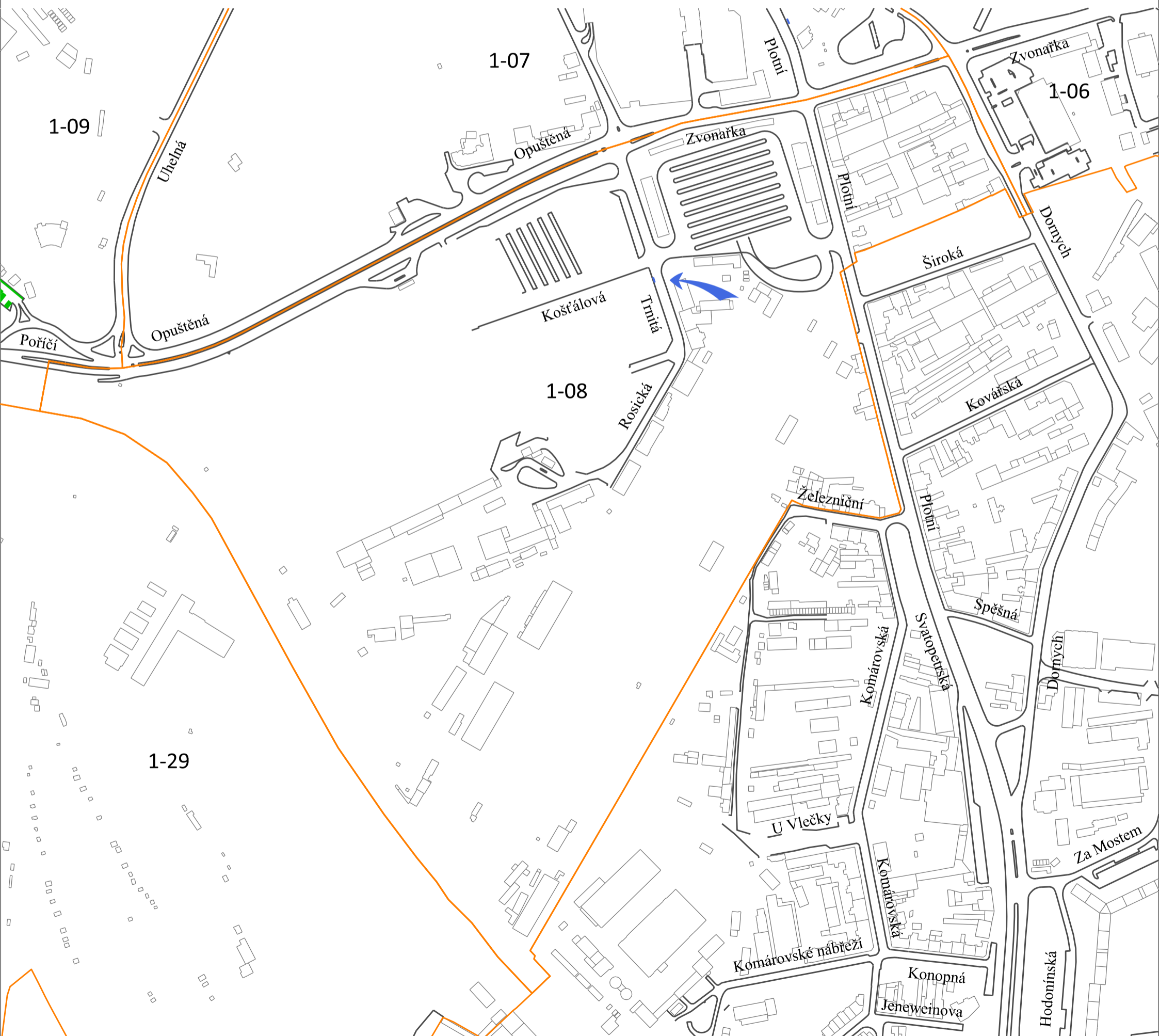

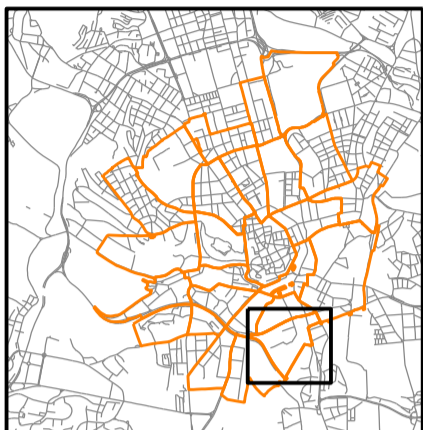
Statutární město Brno
Příloha

nařízení č. 7/2020, kterým se mění a doplňuje nařízení statutárního města Brna č. 9/2019, kterým se vymezují oblasti statutárního města Brna, ve kterých lze místní komunikace nebo jejich určené úseky užít k stání silničních motorových vozidel za cenu sjednanou v souladu s cenovými předpisy, ve znění pozdějších nařízení

Vymezená oblast 1-08 a její regulované úseky
FORMÁT A3, MĚŘÍTKO 1:4000

LEGENDA:

-  HRANICE VYMEZENÉ OBLASTI
- X-YY** ČÍSLO VYMEZENÉ OBLASTI (X - ČÍSLO MĚSTSKÉ ČÁSTI, YY - ČÍSLO VYMEZENÉ OBLASTI V RÁMCI MĚSTSKÉ ČÁSTI)
- Rosická NÁZEV ULICE
-  REGULOVANÉ ÚSEKY OZNAČENÉ ČERVENOU BARVOU VE SMYSLU ČLÁNKU 3, ODS. 4 NAŘÍZENÍ
-  REGULOVANÉ ÚSEKY OZNAČENÉ ZELENOU BARVOU VE SMYSLU ČLÁNKU 3, ODS. 4 NAŘÍZENÍ
-  REGULOVANÉ ÚSEKY OZNAČENÉ MODROU BARVOU VE SMYSLU ČLÁNKU 3, ODS. 4 NAŘÍZENÍ







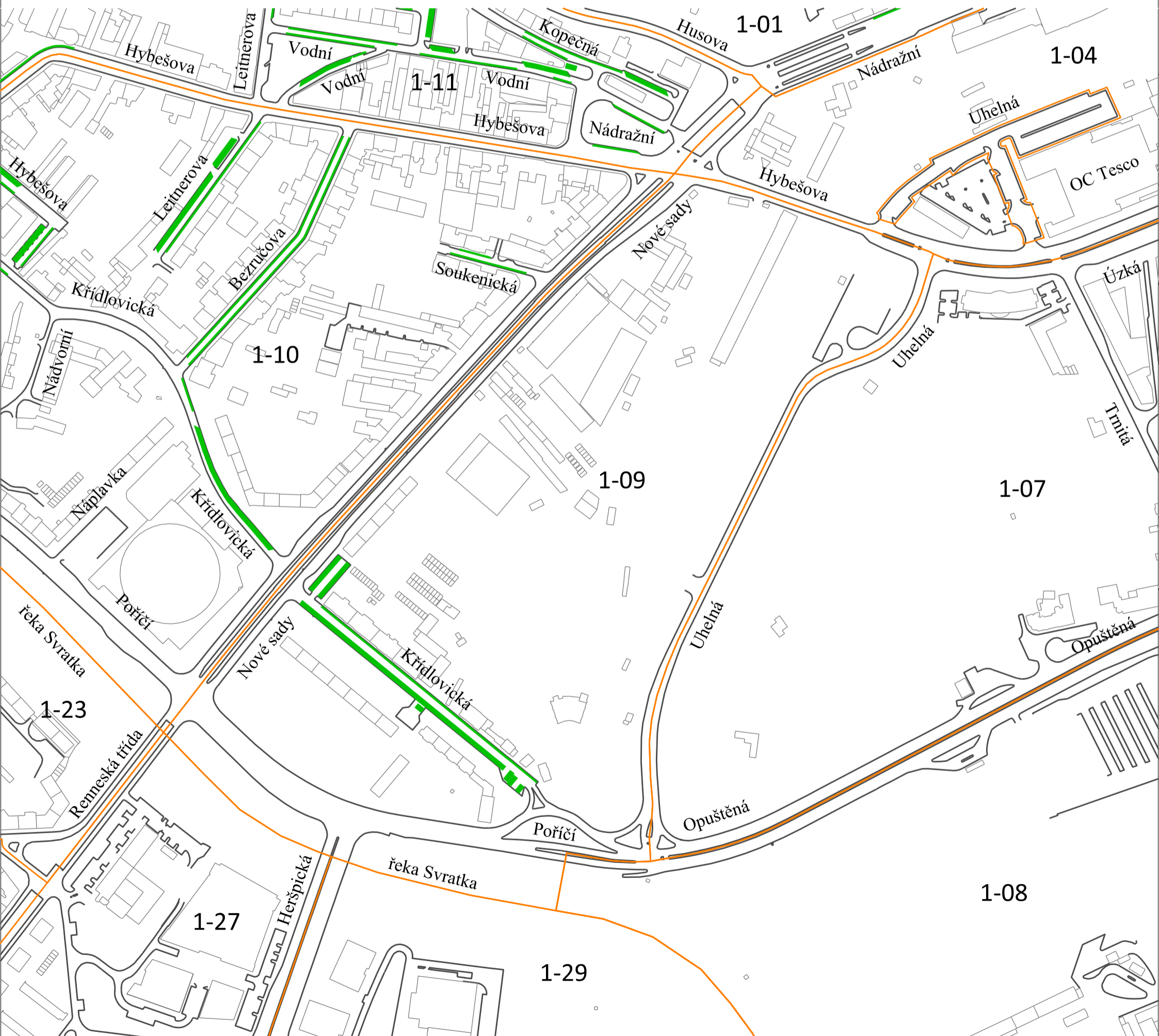

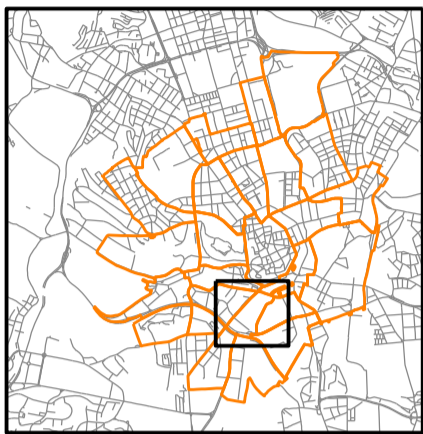
Statutární město Brno
Příloha

nařízení č. 7/2020, kterým se mění a doplňuje nařízení statutárního města Brna č. 9/2019, kterým se vymezují oblasti statutárního města Brna, ve kterých lze místní komunikace nebo jejich určené úseky užít k stání silničních motorových vozidel za cenu sjednanou v souladu s cenovými předpisy, ve znění pozdějších nařízení

Vymezená oblast 1-09 a její regulované úseky
FORMÁT A3, MĚŘÍTKO 1:3500

LEGENDA:

-  HRANICE VYMEZENÉ OBLASTI
- X-YY** ČÍSLO VYMEZENÉ OBLASTI (X - ČÍSLO MĚSTSKÉ ČÁSTI, YY - ČÍSLO VYMEZENÉ OBLASTI V RÁMCI MĚSTSKÉ ČÁSTI)
- Křídlovická NÁZEV ULICE
-  REGULOVANÉ ÚSEKY OZNAČENÉ ČERVENOU BARVOU VE SMYSLU ČLÁNKU 3, ODS. 4 NAŘÍZENÍ
-  REGULOVANÉ ÚSEKY OZNAČENÉ ZELENOU BARVOU VE SMYSLU ČLÁNKU 3, ODS. 4 NAŘÍZENÍ
-  REGULOVANÉ ÚSEKY OZNAČENÉ MODROU BARVOU VE SMYSLU ČLÁNKU 3, ODS. 4 NAŘÍZENÍ







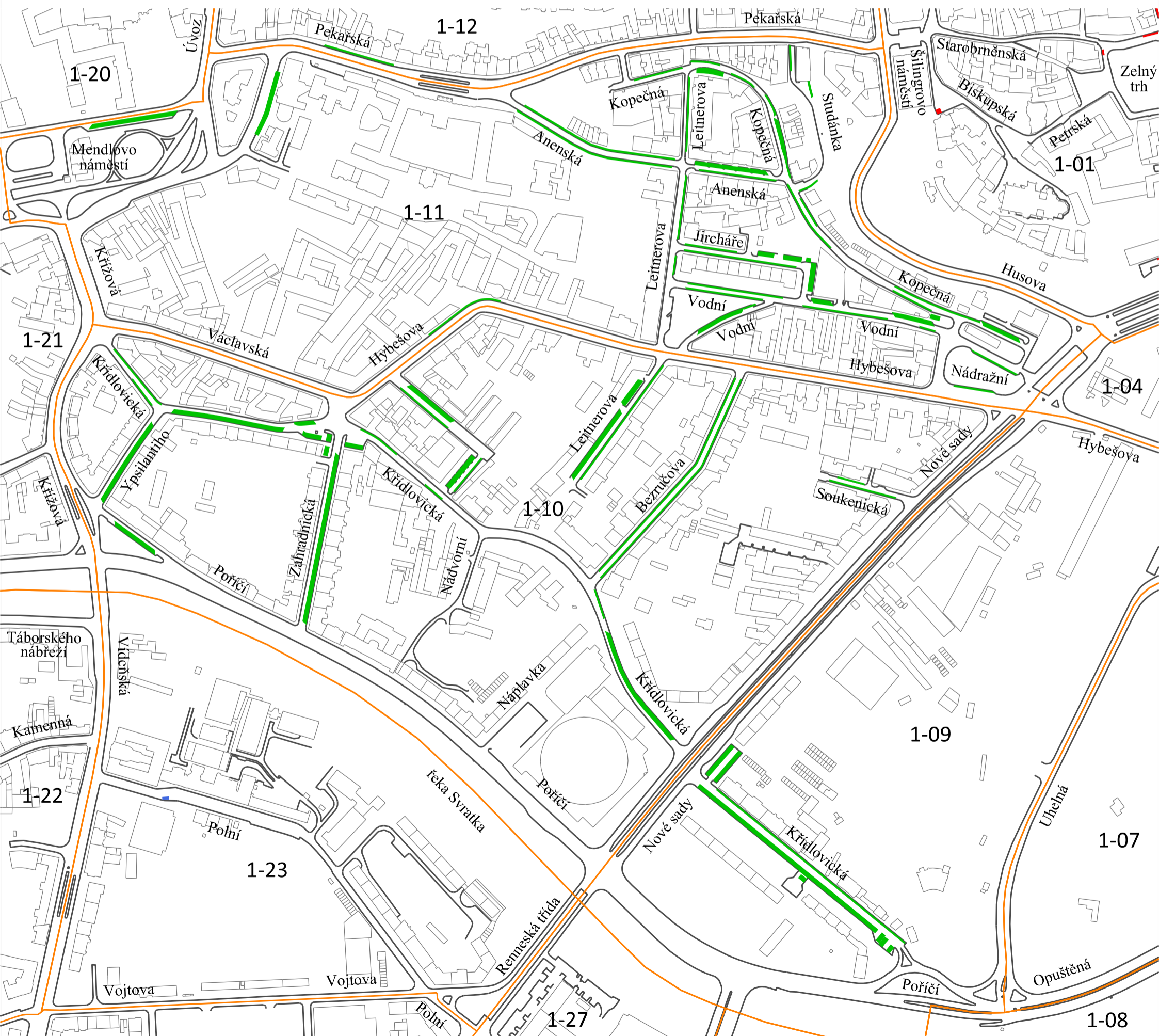

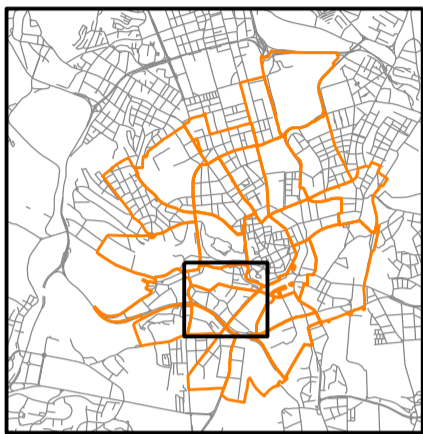
Statutární město Brno
Příloha

nařízení č. 7/2020, kterým se mění a doplňuje nařízení statutárního města Brna č. 9/2019, kterým se vymezují oblasti statutárního města Brna, ve kterých lze místní komunikace nebo jejich určené úseky užít k stání silničních motorových vozidel za cenu sjednanou v souladu s cenovými předpisy, ve znění pozdějších nařízení

Vymezená oblast 1-10 a její regulované úseky
FORMÁT A3, MĚŘÍTKO 1:4000

LEGENDA:

-  HRANICE VYMEZENÉ OBLASTI
- X-YY** ČÍSLO VYMEZENÉ OBLASTI (X - ČÍSLO MĚSTSKÉ ČÁSTI, YY - ČÍSLO VYMEZENÉ OBLASTI V RÁMCI MĚSTSKÉ ČÁSTI)
- Bezručova NÁZEV ULICE
-  REGULOVANÉ ÚSEKY OZNAČENÉ ČERVENOU BARVOU VE SMYSLU ČLÁNKU 3, ODS. 4 NAŘÍZENÍ
-  REGULOVANÉ ÚSEKY OZNAČENÉ ZELENOU BARVOU VE SMYSLU ČLÁNKU 3, ODS. 4 NAŘÍZENÍ
-  REGULOVANÉ ÚSEKY OZNAČENÉ MODROU BARVOU VE SMYSLU ČLÁNKU 3, ODS. 4 NAŘÍZENÍ







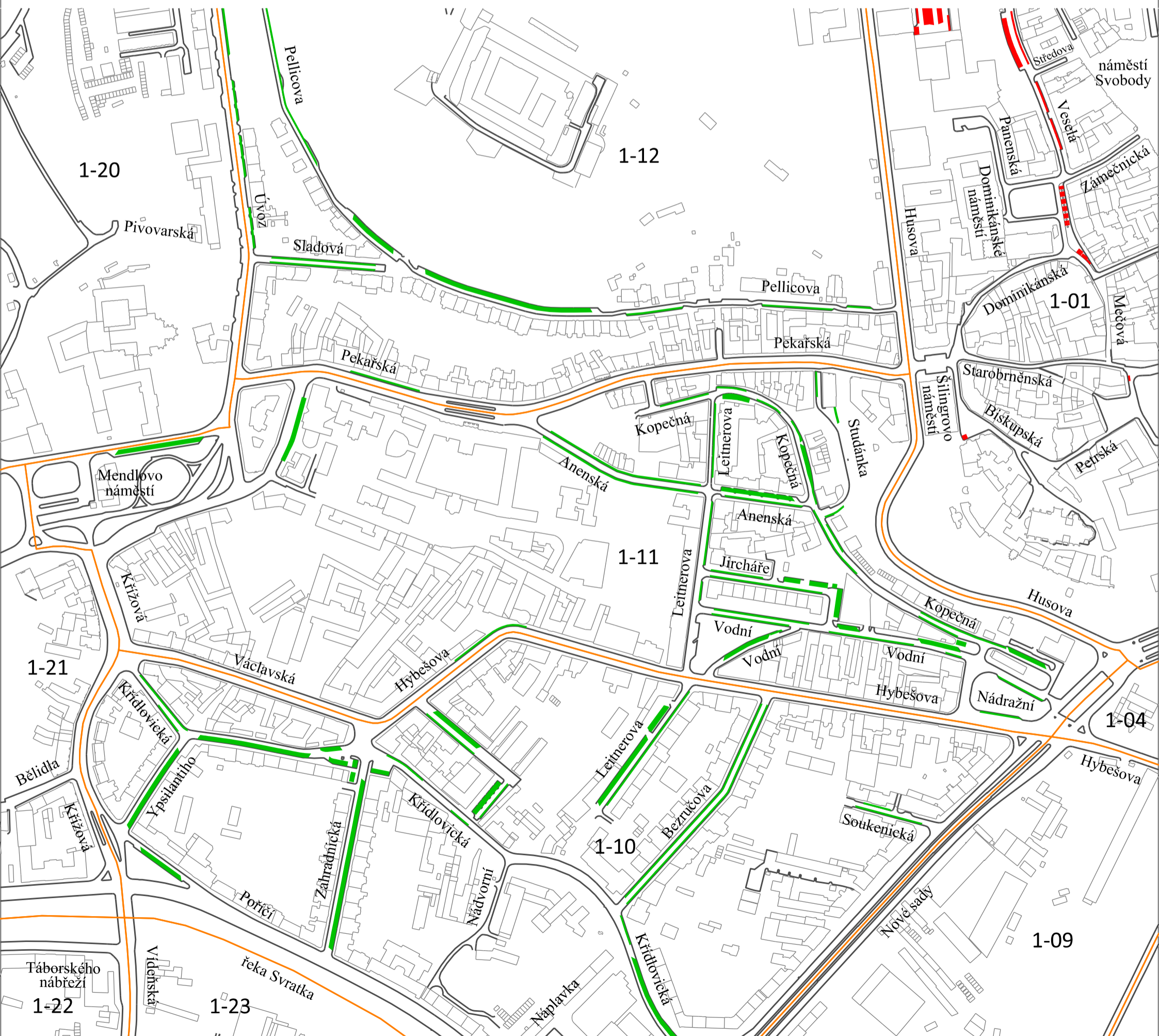

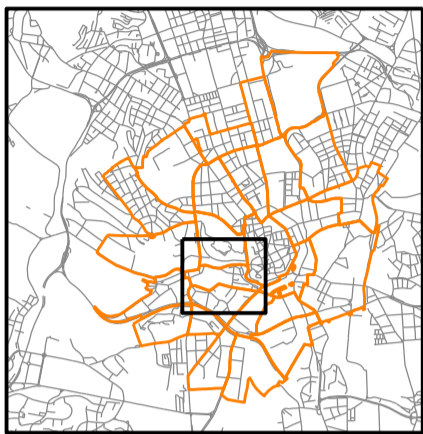
Statutární město Brno
Příloha

nařízení č. 7/2020, kterým se mění a doplňuje nařízení statutárního města Brna č. 9/2019, kterým se vymezují oblasti statutárního města Brna, ve kterých lze místní komunikace nebo jejich určené úseky užít k stání silničních motorových vozidel za cenu sjednanou v souladu s cenovými předpisy, ve znění pozdějších nařízení

Vymezená oblast 1-11 a její regulované úseky
FORMÁT A3, MĚŘÍTKO 1:4000

LEGENDA:

-  HRANICE VYMEZENÉ OBLASTI
- X-YY** ČÍSLO VYMEZENÉ OBLASTI (X - ČÍSLO MĚSTSKÉ ČÁSTI, YY - ČÍSLO VYMEZENÉ OBLASTI V RÁMCI MĚSTSKÉ ČÁSTI)
- Kopečná NÁZEV ULICE
-  REGULOVANÉ ÚSEKY OZNAČENÉ ČERVENOU BARVOU VE SMYSLU ČLÁNKU 3, ODS. 4 NAŘÍZENÍ
-  REGULOVANÉ ÚSEKY OZNAČENÉ ZELENOU BARVOU VE SMYSLU ČLÁNKU 3, ODS. 4 NAŘÍZENÍ
-  REGULOVANÉ ÚSEKY OZNAČENÉ MODROU BARVOU VE SMYSLU ČLÁNKU 3, ODS. 4 NAŘÍZENÍ

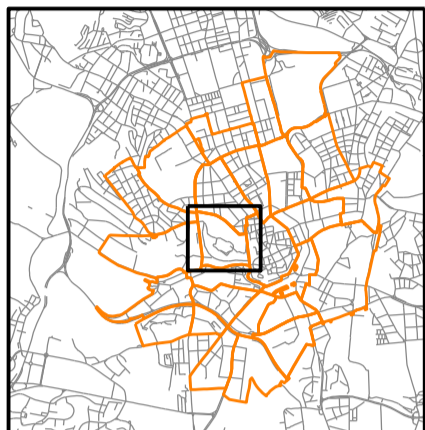






Statutární město Brno
Příloha

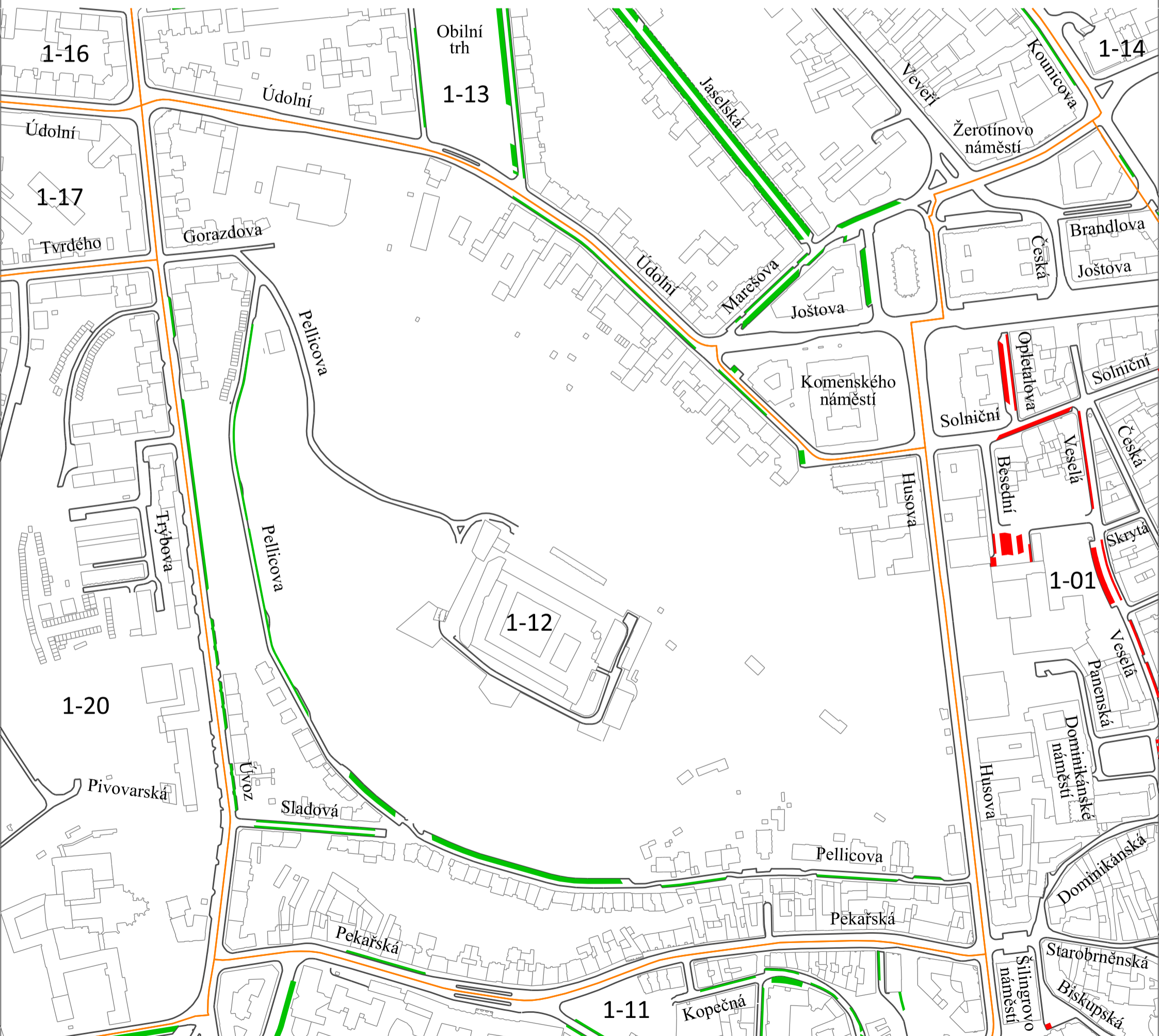

nařízení č. 7/2020, kterým se mění a doplňuje nařízení statutárního města Brna č. 9/2019, kterým se vymezují oblasti statutárního města Brna, ve kterých lze místní komunikace nebo jejich určené úseky užít k stání silničních motorových vozidel za cenu sjednanou v souladu s cenovými předpisy, ve znění pozdějších nařízení

Vymezená oblast 1-12 a její regulované úseky
FORMÁT A3, MĚŘÍTKO 1:3500

LEGENDA:



-  HRANICE VYMEZENÉ OBLASTI
- X-YY** ČÍSLO VYMEZENÉ OBLASTI (X - ČÍSLO MĚSTSKÉ ČÁSTI, YY - ČÍSLO VYMEZENÉ OBLASTI V RÁMCI MĚSTSKÉ ČÁSTI)
- Pellicova NÁZEV ULICE
-  REGULOVANÉ ÚSEKY OZNAČENÉ ČERVENOU BARVOU VE SMYSLU ČLÁNKU 3, ODS. 4 NAŘÍZENÍ
-  REGULOVANÉ ÚSEKY OZNAČENÉ ZELENOU BARVOU VE SMYSLU ČLÁNKU 3, ODS. 4 NAŘÍZENÍ
-  REGULOVANÉ ÚSEKY OZNAČENÉ MODROU BARVOU VE SMYSLU ČLÁNKU 3, ODS. 4 NAŘÍZENÍ







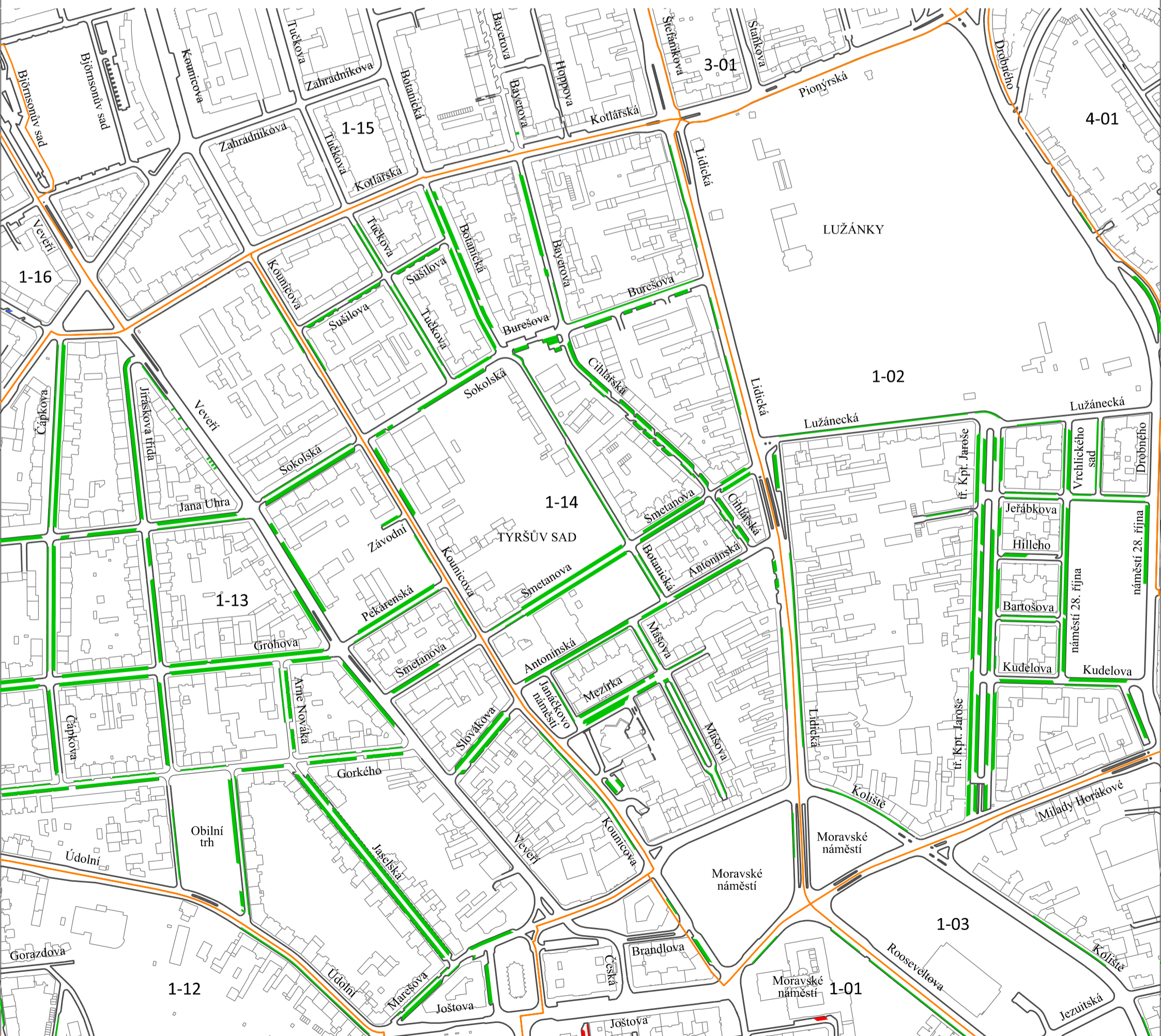

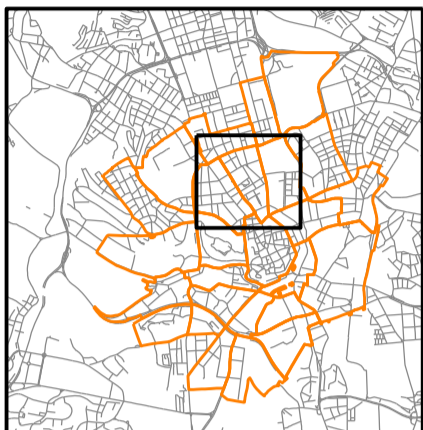
Statutární město Brno
Příloha

nařízení č. 7/2020, kterým se mění a doplňuje nařízení statutárního města Brna č. 9/2019, kterým se vymezují oblasti statutárního města Brna, ve kterých lze místní komunikace nebo jejich určené úseky užít k stání silničních motorových vozidel za cenu sjednanou v souladu s cenovými předpisy, ve znění pozdějších nařízení

Vymezená oblast 1-14 a její regulované úseky
FORMÁT A3, MĚŘÍTKO 1:5000

LEGENDA:

-  HRANICE VYMEZENÉ OBLASTI
- X-YY** ČÍSLO VYMEZENÉ OBLASTI (X - ČÍSLO MĚSTSKÉ ČÁSTI, YY - ČÍSLO VYMEZENÉ OBLASTI V RÁMCI MĚSTSKÉ ČÁSTI)
- Antonínská NÁZEV ULICE
-  REGULOVANÉ ÚSEKY OZNAČENÉ ČERVENOU BARVOU VE SMYSLU ČLÁNKU 3, ODS. 4 NAŘÍZENÍ
-  REGULOVANÉ ÚSEKY OZNAČENÉ ZELENOU BARVOU VE SMYSLU ČLÁNKU 3, ODS. 4 NAŘÍZENÍ
-  REGULOVANÉ ÚSEKY OZNAČENÉ MODROU BARVOU VE SMYSLU ČLÁNKU 3, ODS. 4 NAŘÍZENÍ







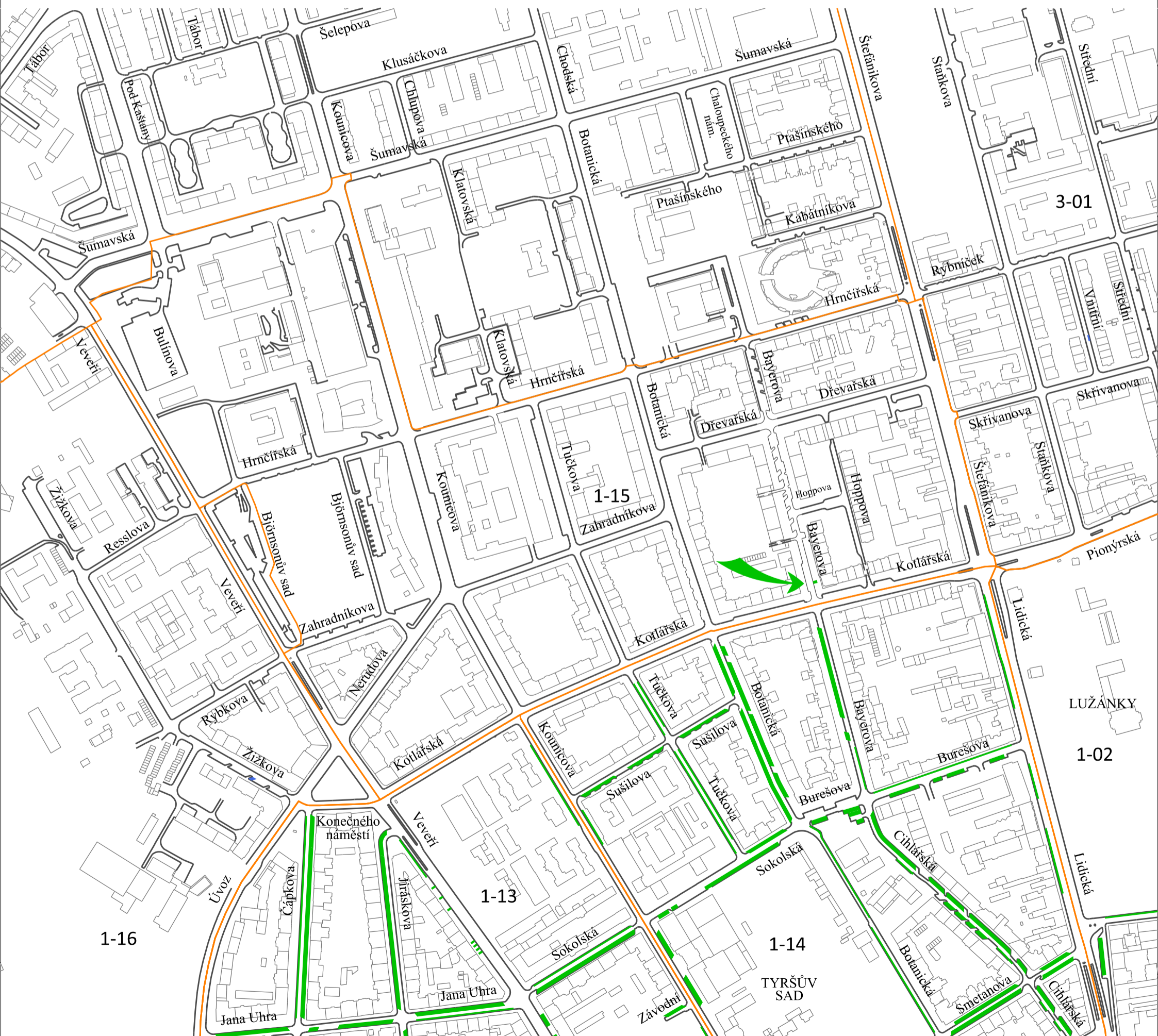

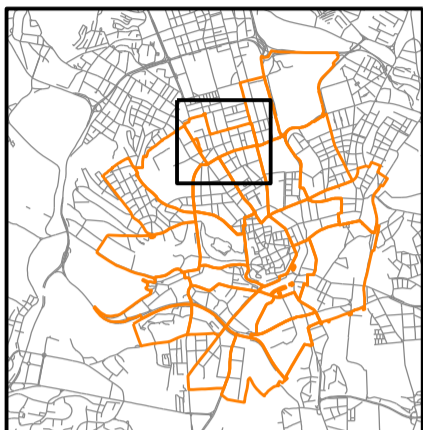
Statutární město Brno
Příloha

nařízení č. 7/2020, kterým se mění a doplňuje nařízení statutárního města Brna č. 9/2019, kterým se vymezují oblasti statutárního města Brna, ve kterých lze místní komunikace nebo jejich určené úseky užít k stání silničních motorových vozidel za cenu sjednanou v souladu s cenovými předpisy, ve znění pozdějších nařízení

Vymezená oblast 1-15 a její regulované úseky
FORMÁT A3, MĚŘÍTKO 1:4500

LEGENDA:

-  HRANICE VYMEZENÉ OBLASTI
- X-YY** ČÍSLO VYMEZENÉ OBLASTI (X - ČÍSLO MĚSTSKÉ ČÁSTI, YY - ČÍSLO VYMEZENÉ OBLASTI V RÁMCI MĚSTSKÉ ČÁSTI)
- Dřevařská NÁZEV ULICE
-  REGULOVANÉ ÚSEKY OZNAČENÉ ČERVENOU BARVOU VE SMYSLU ČLÁNKU 3, ODS. 4 NAŘÍZENÍ
-  REGULOVANÉ ÚSEKY OZNAČENÉ ZELENOU BARVOU VE SMYSLU ČLÁNKU 3, ODS. 4 NAŘÍZENÍ
-  REGULOVANÉ ÚSEKY OZNAČENÉ MODROU BARVOU VE SMYSLU ČLÁNKU 3, ODS. 4 NAŘÍZENÍ







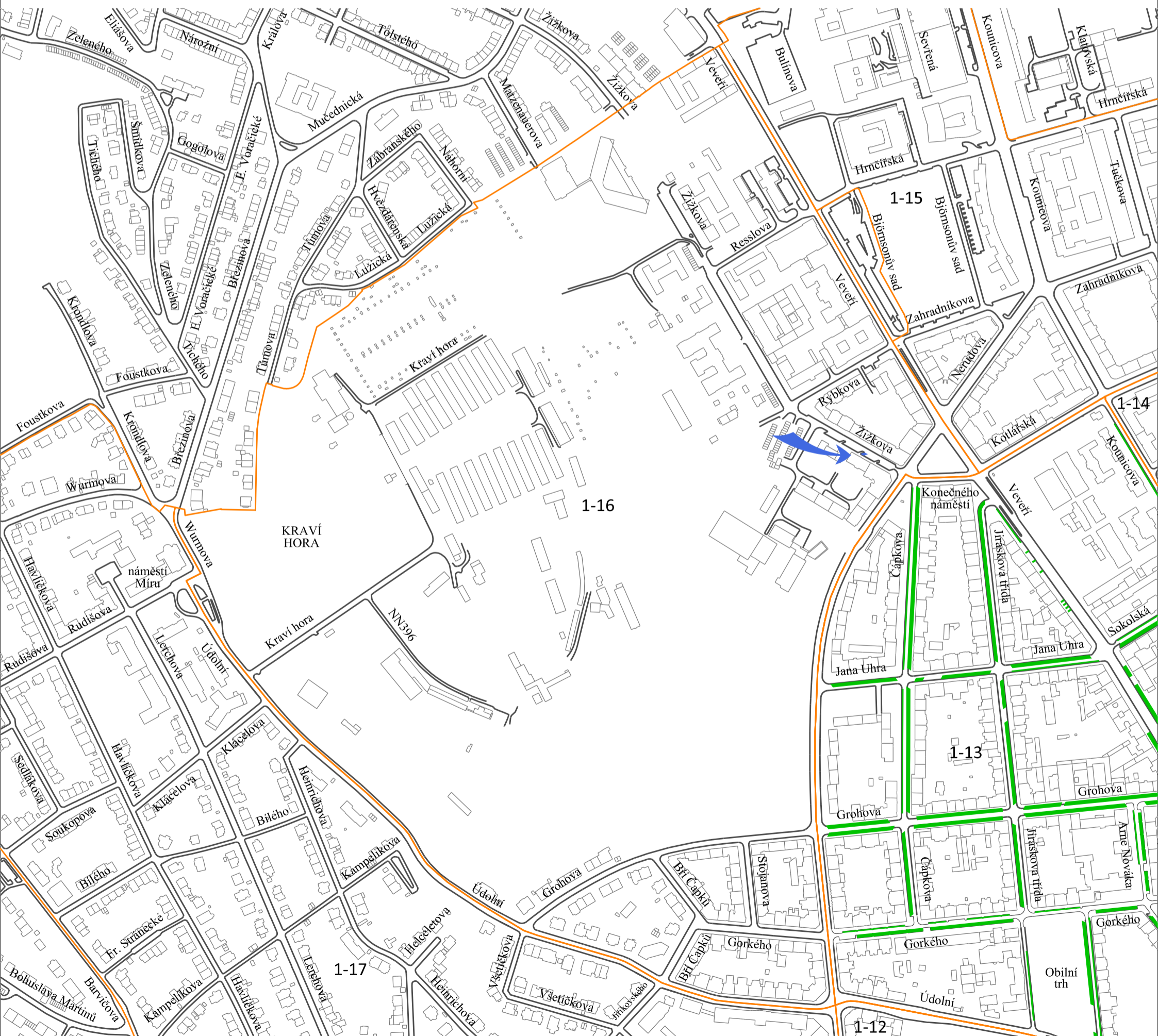

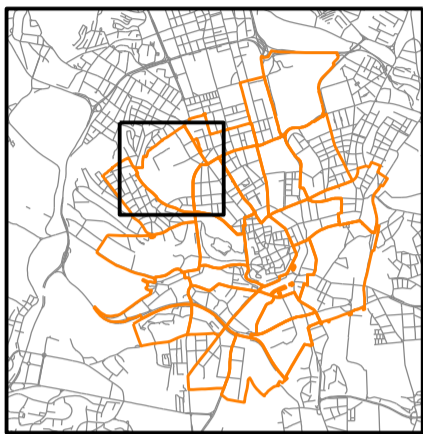
Statutární město Brno
Příloha

nařízení č. 7/2020, kterým se mění a doplňuje nařízení statutárního města Brna č. 9/2019, kterým se vymezují oblasti statutárního města Brna, ve kterých lze místní komunikace nebo jejich určené úseky užít k stání silničních motorových vozidel za cenu sjednanou v souladu s cenovými předpisy, ve znění pozdějších nařízení

Vymezená oblast 1-16 a její regulované úseky
FORMÁT A3, MĚŘÍTKO 1:5000

LEGENDA:

-  HRANICE VYMEZENÉ OBLASTI
- X-YY** ČÍSLO VYMEZENÉ OBLASTI (X - ČÍSLO MĚSTSKÉ ČÁSTI, YY - ČÍSLO VYMEZENÉ OBLASTI V RÁMCI MĚSTSKÉ ČÁSTI)
- Žižkova NÁZEV ULICE
-  REGULOVANÉ ÚSEKY OZNAČENÉ ČERVENOU BARVOU VE SMYSLU ČLÁNKU 3, ODS. 4 NAŘÍZENÍ
-  REGULOVANÉ ÚSEKY OZNAČENÉ ZELENOU BARVOU VE SMYSLU ČLÁNKU 3, ODS. 4 NAŘÍZENÍ
-  REGULOVANÉ ÚSEKY OZNAČENÉ MODROU BARVOU VE SMYSLU ČLÁNKU 3, ODS. 4 NAŘÍZENÍ







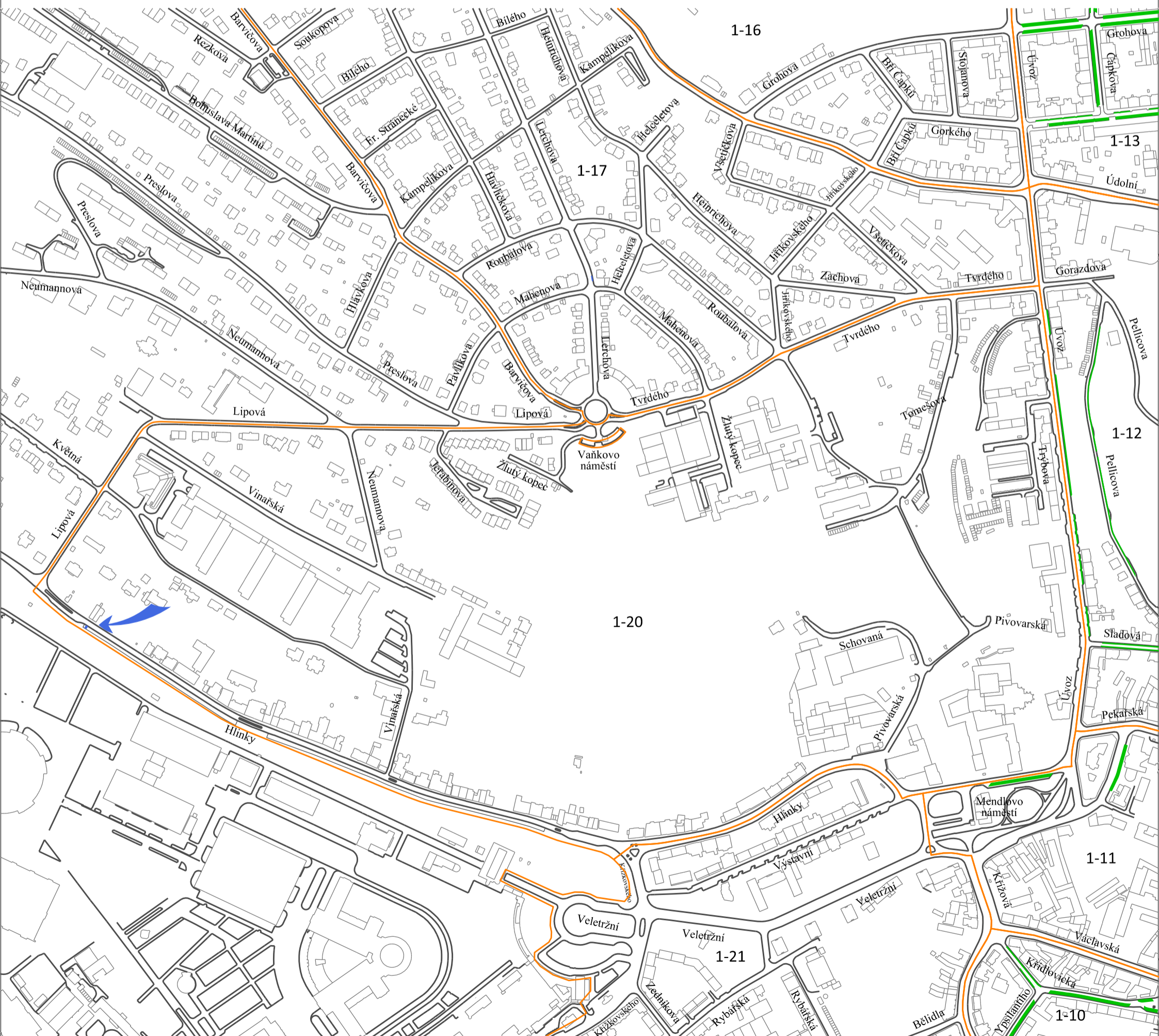

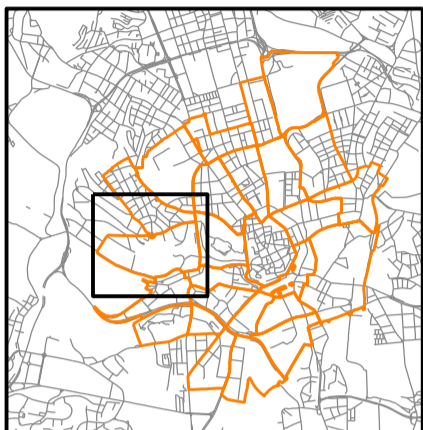
Statutární město Brno
Příloha

nařízení č. 7/2020, kterým se mění a doplňuje nařízení statutárního města Brna č. 9/2019, kterým se vymezují oblasti statutárního města Brna, ve kterých lze místní komunikace nebo jejich určené úseky užít k stání silničních motorových vozidel za cenu sjednanou v souladu s cenovými předpisy, ve znění pozdějších nařízení

Vymezená oblast 1-20 a její regulované úseky
FORMÁT A3, MĚŘÍTKO 1:5500

LEGENDA:

-  HRANICE VYMEZENÉ OBLASTI
- X-YY** ČÍSLO VYMEZENÉ OBLASTI (X - ČÍSLO MĚSTSKÉ ČÁSTI, YY - ČÍSLO VYMEZENÉ OBLASTI V RÁMCI MĚSTSKÉ ČÁSTI)
- Žlutý kopec NÁZEV ULICE
-  REGULOVANÉ ÚSEKY OZNAČENÉ ČERVENOU BARVOU VE SMYSLU ČLÁNKU 3, ODS. 4 NAŘÍZENÍ
-  REGULOVANÉ ÚSEKY OZNAČENÉ ZELENOU BARVOU VE SMYSLU ČLÁNKU 3, ODS. 4 NAŘÍZENÍ
-  REGULOVANÉ ÚSEKY OZNAČENÉ MODROU BARVOU VE SMYSLU ČLÁNKU 3, ODS. 4 NAŘÍZENÍ

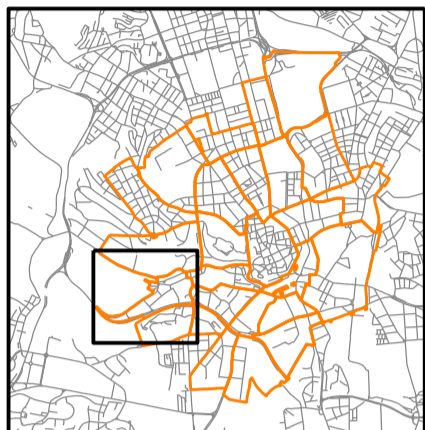






Statutární město Brno
Příloha

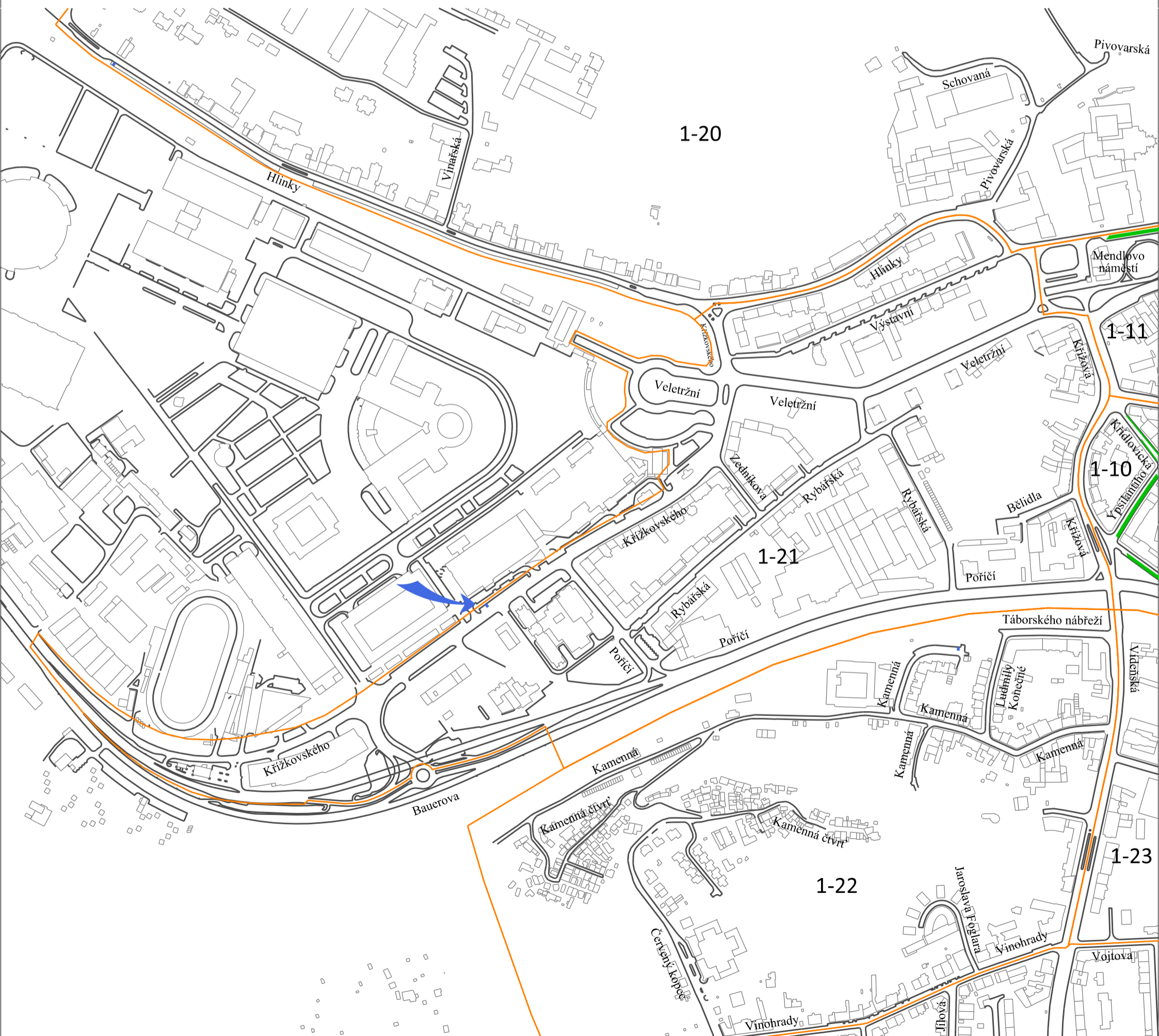

nařízení č. 7/2020, kterým se mění a doplňuje nařízení statutárního města Brna č. 9/2019, kterým se vymezují oblasti statutárního města Brna, ve kterých lze místní komunikace nebo jejich určené úseky užít k stání silničních motorových vozidel za cenu sjednanou v souladu s cenovými předpisy, ve znění pozdějších nařízení

Vymezená oblast 1-21 a její regulované úseky
FORMÁT A3, MĚŘÍTKO 1:5000

LEGENDA:



-  HRANICE VYMEZENÉ OBLASTI
- X-YY** ČÍSLO VYMEZENÉ OBLASTI (X - ČÍSLO MĚSTSKÉ ČÁSTI,
YY - ČÍSLO VYMEZENÉ OBLASTI V RÁMCI MĚSTSKÉ ČÁSTI)
- Rybářská NÁZEV ULICE
-  REGULOVANÉ ÚSEKY OZNAČENÉ ČERVENOU BARVOU
VE SMYSLU ČLÁNKU 3, ODS. 4 NAŘÍZENÍ
-  REGULOVANÉ ÚSEKY OZNAČENÉ ZELENOU BARVOU
VE SMYSLU ČLÁNKU 3, ODS. 4 NAŘÍZENÍ
-  REGULOVANÉ ÚSEKY OZNAČENÉ MODROU BARVOU
VE SMYSLU ČLÁNKU 3, ODS. 4 NAŘÍZENÍ







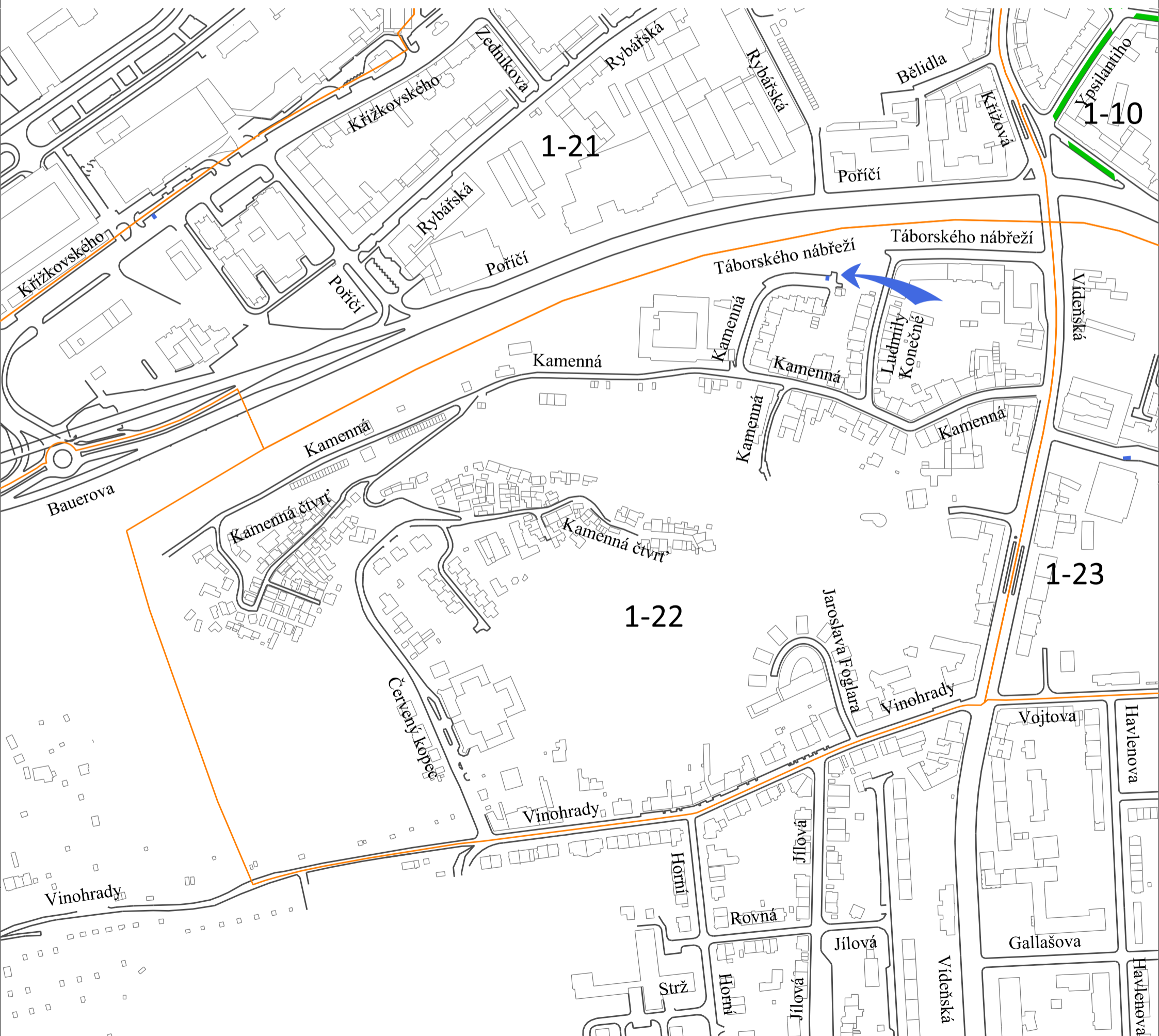

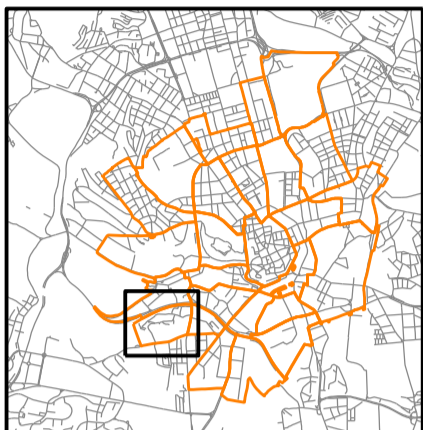
Statutární město Brno
Příloha

nařízení č. 7/2020, kterým se mění a doplňuje nařízení statutárního města Brna č. 9/2019, kterým se vymezují oblasti statutárního města Brna, ve kterých lze místní komunikace nebo jejich určené úseky užít k stání silničních motorových vozidel za cenu sjednanou v souladu s cenovými předpisy, ve znění pozdějších nařízení

Vymezená oblast 1-22 a její regulované úseky
FORMÁT A3, MĚŘÍTKO 1:3500

LEGENDA:

-  HRANICE VYMEZENÉ OBLASTI
- X-YY** ČÍSLO VYMEZENÉ OBLASTI (X - ČÍSLO MĚSTSKÉ ČÁSTI, YY - ČÍSLO VYMEZENÉ OBLASTI V RÁMCI MĚSTSKÉ ČÁSTI)
- Červený kopec NÁZEV ULICE
-  REGULOVANÉ ÚSEKY OZNAČENÉ ČERVENOU BARVOU VE SMYSLU ČLÁNKU 3, ODS. 4 NAŘÍZENÍ
-  REGULOVANÉ ÚSEKY OZNAČENÉ ZELENOU BARVOU VE SMYSLU ČLÁNKU 3, ODS. 4 NAŘÍZENÍ
-  REGULOVANÉ ÚSEKY OZNAČENÉ MODROU BARVOU VE SMYSLU ČLÁNKU 3, ODS. 4 NAŘÍZENÍ







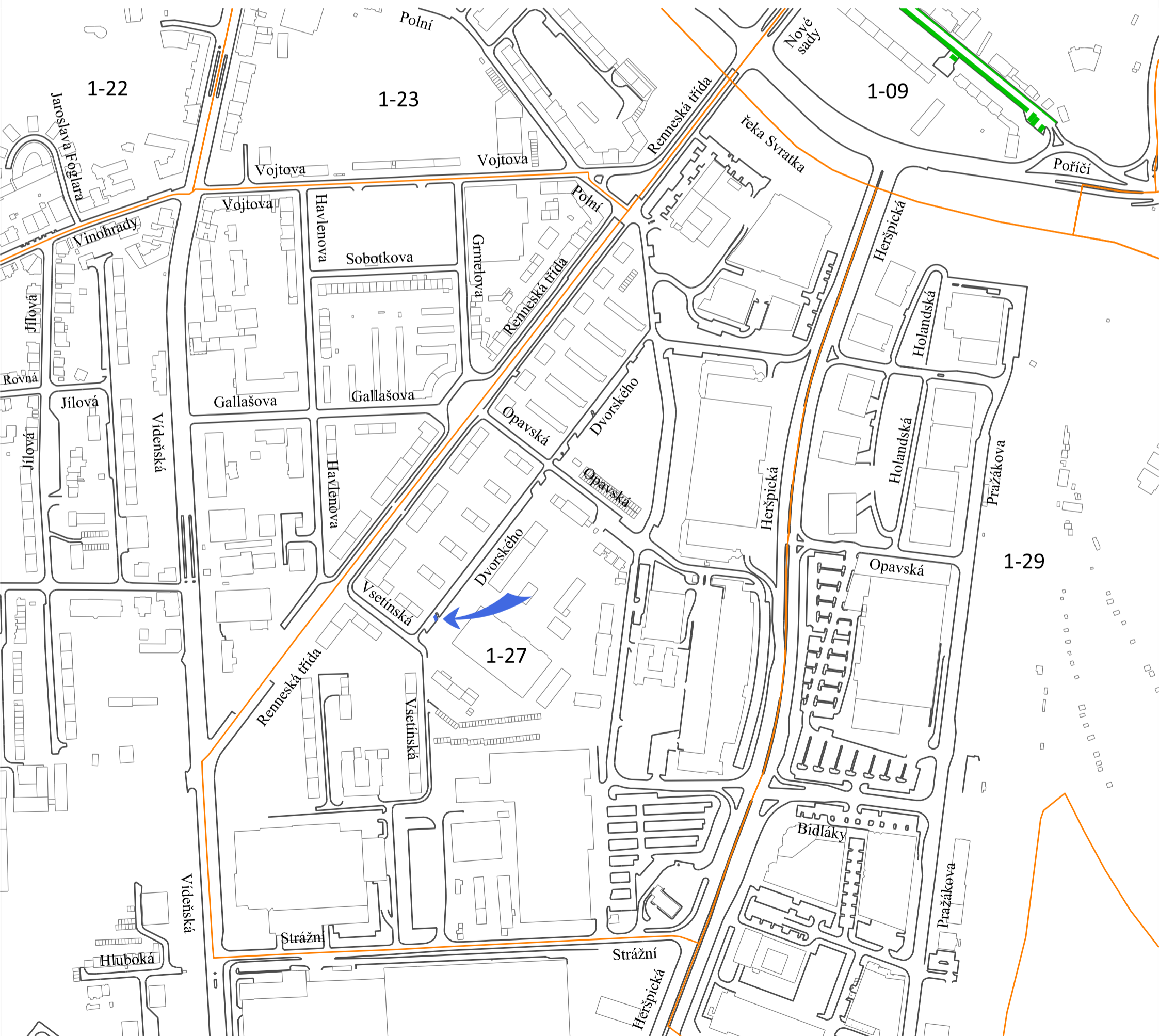

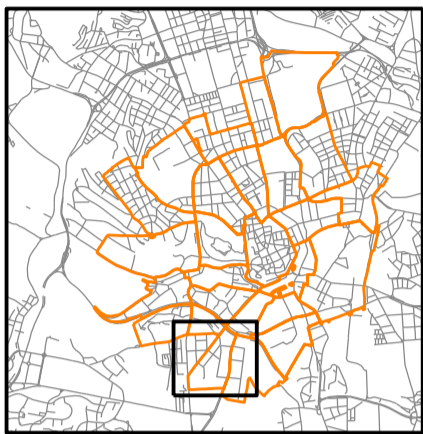
Statutární město Brno
Příloha

nařízení č. 7/2020, kterým se mění a doplňuje nařízení statutárního města Brna č. 9/2019, kterým se vymezují oblasti statutárního města Brna, ve kterých lze místní komunikace nebo jejich určené úseky užít k stání silničních motorových vozidel za cenu sjednanou v souladu s cenovými předpisy, ve znění pozdějších nařízení

Vymezená oblast 1-27 a její regulované úseky
FORMÁT A3, MĚŘÍTKO 1:4000

LEGENDA:

-  HRANICE VYMEZENÉ OBLASTI
- X-YY** ČÍSLO VYMEZENÉ OBLASTI (X - ČÍSLO MĚSTSKÉ ČÁSTI, YY - ČÍSLO VYMEZENÉ OBLASTI V RÁMCI MĚSTSKÉ ČÁSTI)
- Dvorského NÁZEV ULICE
-  REGULOVANÉ ÚSEKY OZNAČENÉ ČERVENOU BARVOU VE SMYSLU ČLÁNKU 3, ODS. 4 NAŘÍZENÍ
-  REGULOVANÉ ÚSEKY OZNAČENÉ ZELENOU BARVOU VE SMYSLU ČLÁNKU 3, ODS. 4 NAŘÍZENÍ
-  REGULOVANÉ ÚSEKY OZNAČENÉ MODROU BARVOU VE SMYSLU ČLÁNKU 3, ODS. 4 NAŘÍZENÍ







Statutární město Brno
Příloha

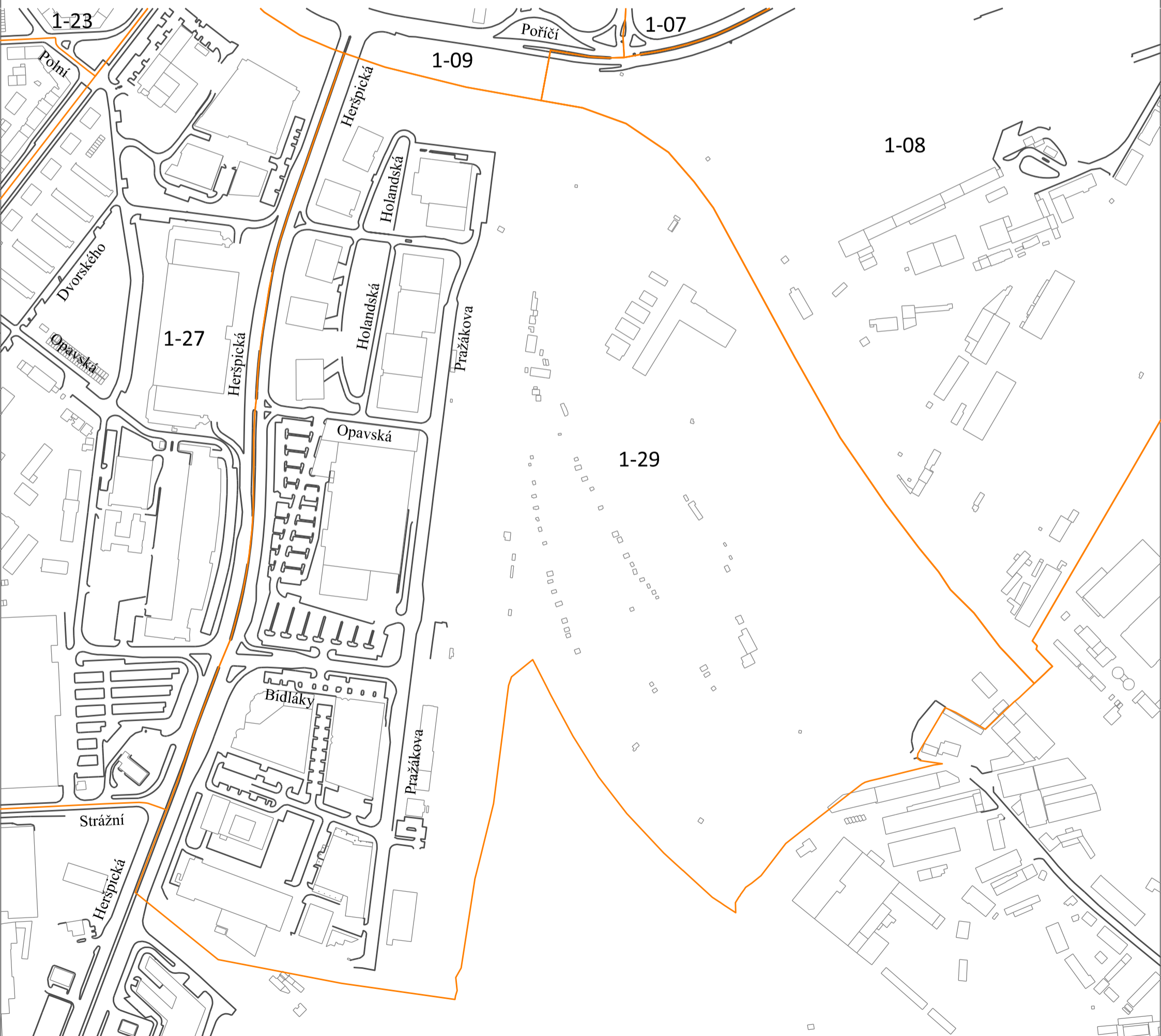

nařízení č. 7/2020, kterým se mění a doplňuje nařízení statutárního města Brna č. 9/2019, kterým se vymezují oblasti statutárního města Brna, ve kterých lze místní komunikace nebo jejich určené úseky užit k stání silničních motorových vozidel za cenu sjednanou v souladu s cenovými předpisy, ve znění pozdějších nařízení

Vymezená oblast 1-29 a její regulované úseky
FORMÁT A3, MĚŘÍTKO 1:4000

LEGENDA:



-  HRANICE VYMEZENÉ OBLASTI
- X-YY** ČÍSLO VYMEZENÉ OBLASTI (X - ČÍSLO MĚSTSKÉ ČÁSTI, YY - ČÍSLO VYMEZENÉ OBLASTI V RÁMCI MĚSTSKÉ ČÁSTI)
- Pražákova NÁZEV ULICE
-  REGULOVANÉ ÚSEKY OZNAČENÉ ČERVENOU BARVOU VE SMYSLU ČLÁNKU 3, ODS. 4 NAŘÍZENÍ
-  REGULOVANÉ ÚSEKY OZNAČENÉ ZELENOU BARVOU VE SMYSLU ČLÁNKU 3, ODS. 4 NAŘÍZENÍ
-  REGULOVANÉ ÚSEKY OZNAČENÉ MODROU BARVOU VE SMYSLU ČLÁNKU 3, ODS. 4 NAŘÍZENÍ







Statutární město Brno
Příloha


nařízení č. 7/2020, kterým se mění a doplňuje nařízení statutárního města Brna č. 9/2019, kterým se vymezují oblasti statutárního města Brna, ve kterých lze místní komunikace nebo jejich určené úseky užít k stání silničních motorových vozidel za cenu sjednanou v souladu s cenovými předpisy, ve znění pozdějších nařízení

Vymezená oblast 3-01 a její regulované úseky
FORMÁT A3, MĚŘÍTKO 1:4000

LEGENDA:



-  HRANICE VYMEZENÉ OBLASTI
- X-YY** ČÍSLO VYMEZENÉ OBLASTI (X - ČÍSLO MĚSTSKÉ ČÁSTI, YY - ČÍSLO VYMEZENÉ OBLASTI V RÁMCI MĚSTSKÉ ČÁSTI)
- Staňkova NÁZEV ULICE
-  REGULOVANÉ ÚSEKY OZNAČENÉ ČERVENOU BARVOU VE SMYSLU ČLÁNKU 3, ODS. 4 NAŘÍZENÍ
-  REGULOVANÉ ÚSEKY OZNAČENÉ ZELENOU BARVOU VE SMYSLU ČLÁNKU 3, ODS. 4 NAŘÍZENÍ
-  REGULOVANÉ ÚSEKY OZNAČENÉ MODROU BARVOU VE SMYSLU ČLÁNKU 3, ODS. 4 NAŘÍZENÍ







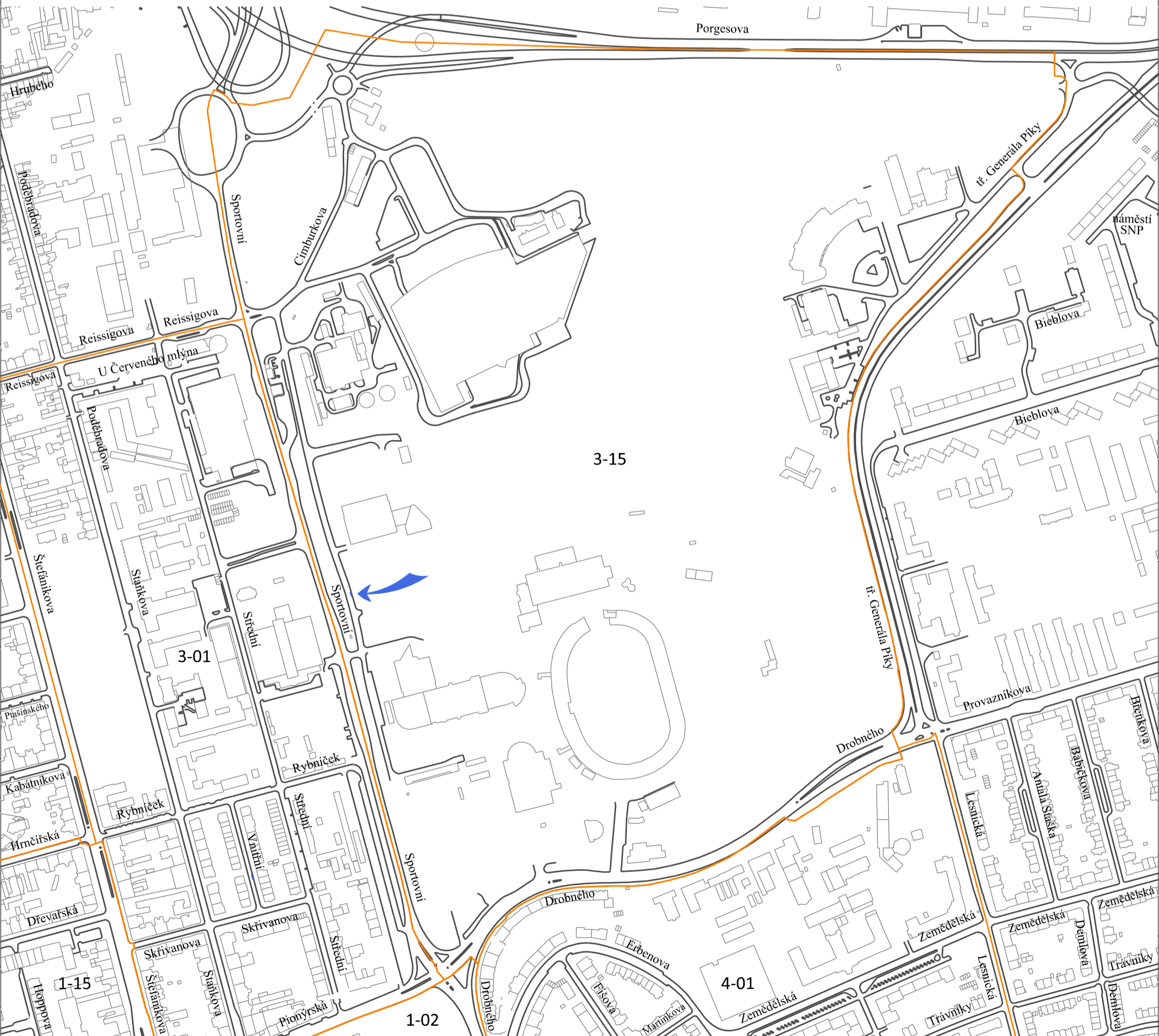

Statutární město Brno
Příloha

nařízení č. 7/2020, kterým se mění a doplňuje nařízení statutárního města Brna č. 9/2019, kterým se vymezují oblasti statutárního města Brna, ve kterých lze místní komunikace nebo jejich určené úseky užít k stání silničních motorových vozidel za cenu sjednanou v souladu s cenovými předpisy, ve znění pozdějších nařízení

Vymezená oblast 3-15 a její regulované úseky
FORMÁT A3, MĚŘÍTKO 1:5000

LEGENDA:

-  HRANICE VYMEZENÉ OBLASTI
- X-YY** ČÍSLO VYMEZENÉ OBLASTI (X - ČÍSLO MĚSTSKÉ ČÁSTI, YY - ČÍSLO VYMEZENÉ OBLASTI V RÁMCI MĚSTSKÉ ČÁSTI)
- Cimburkova NÁZEV ULICE
-  REGULOVANÉ ÚSEKY OZNAČENÉ ČERVENOU BARVOU VE SMYSLU ČLÁNKU 3, ODS. 4 NAŘÍZENÍ
-  REGULOVANÉ ÚSEKY OZNAČENÉ ZELENOU BARVOU VE SMYSLU ČLÁNKU 3, ODS. 4 NAŘÍZENÍ
-  REGULOVANÉ ÚSEKY OZNAČENÉ MODROU BARVOU VE SMYSLU ČLÁNKU 3, ODS. 4 NAŘÍZENÍ







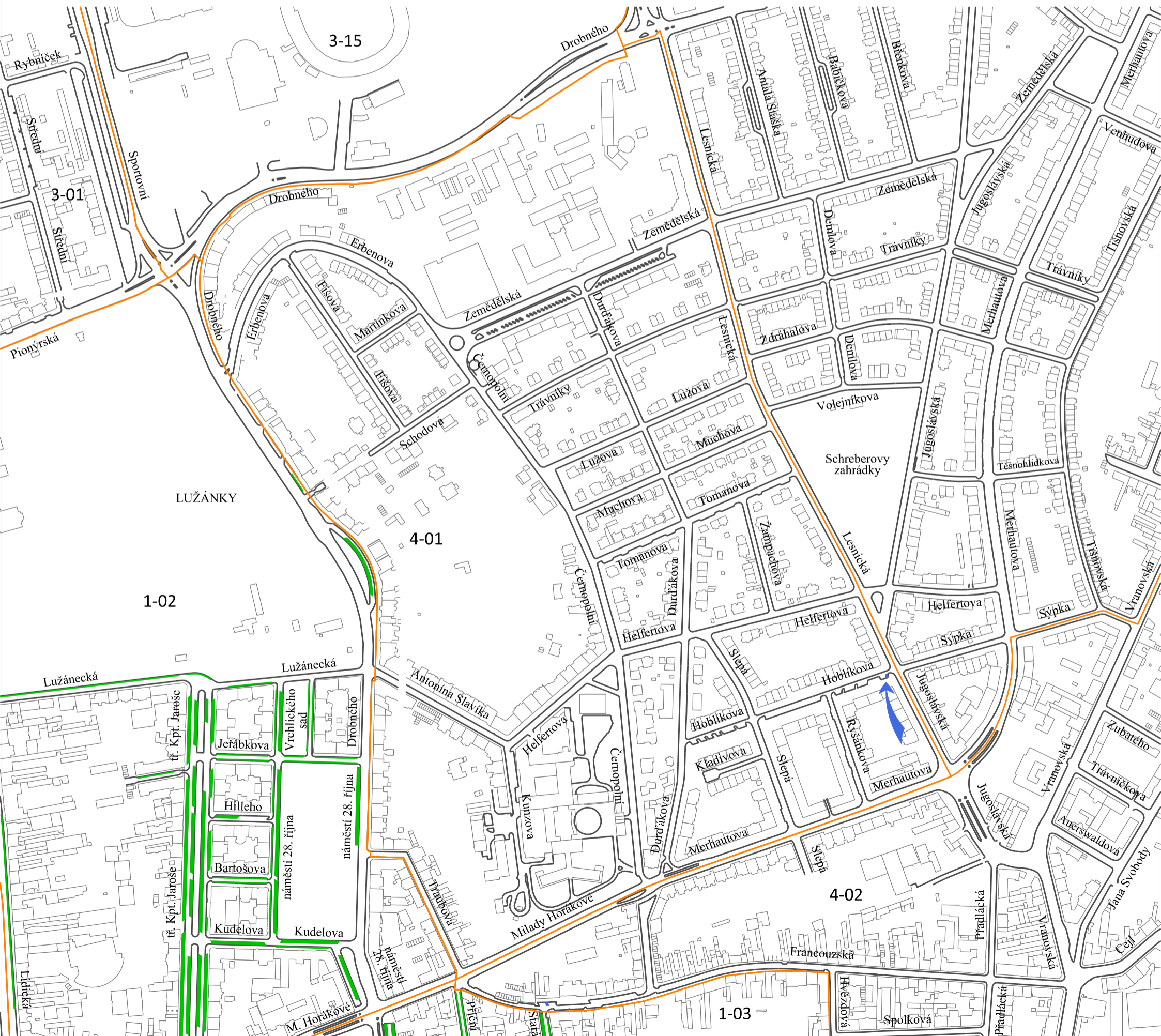

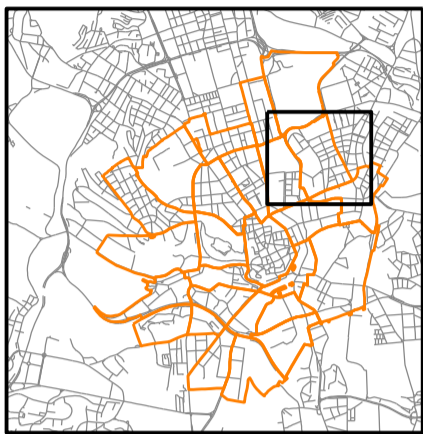
Statutární město Brno
Příloha

nařízení č. 7/2020, kterým se mění a doplňuje nařízení statutárního města Brna č. 9/2019, kterým se vymezují oblasti statutárního města Brna, ve kterých lze místní komunikace nebo jejich určené úseky užít k stání silničních motorových vozidel za cenu sjednanou v souladu s cenovými předpisy, ve znění pozdějších nařízení

Vymezená oblast 4-01 a její regulované úseky
FORMÁT A3, MĚŘÍTKO 1:5000

LEGENDA:

-  HRANICE VYMEZENÉ OBLASTI
- X-YY** ČÍSLO VYMEZENÉ OBLASTI (X - ČÍSLO MĚSTSKÉ ČÁSTI, YY - ČÍSLO VYMEZENÉ OBLASTI V RÁMCI MĚSTSKÉ ČÁSTI)
- Erbenova NÁZEV ULICE
-  REGULOVANÉ ÚSEKY OZNAČENÉ ČERVENOU BARVOU VE SMYSLU ČLÁNKU 3, ODS. 4 NAŘÍZENÍ
-  REGULOVANÉ ÚSEKY OZNAČENÉ ZELENOU BARVOU VE SMYSLU ČLÁNKU 3, ODS. 4 NAŘÍZENÍ
-  REGULOVANÉ ÚSEKY OZNAČENÉ MODROU BARVOU VE SMYSLU ČLÁNKU 3, ODS. 4 NAŘÍZENÍ







Statutární město Brno
Příloha

nařízení č. 7/2020, kterým se mění a doplňuje nařízení statutárního města Brna č. 9/2019, kterým se vymezují oblasti statutárního města Brna, ve kterých lze místní komunikace nebo jejich určené úseky užít k stání silničních motorových vozidel za cenu sjednanou v souladu s cenovými předpisy, ve znění pozdějších nařízení

Vymezená oblast 4-02 a její regulované úseky
FORMÁT A3, MĚŘÍTKO 1:4000

LEGENDA:

-  HRANICE VYMEZENÉ OBLASTI
- X-YY** ČÍSLO VYMEZENÉ OBLASTI (X - ČÍSLO MĚSTSKÉ ČÁSTI, YY - ČÍSLO VYMEZENÉ OBLASTI V RÁMCI MĚSTSKÉ ČÁSTI)
- Francouzská NÁZEV ULICE
-  REGULOVANÉ ÚSEKY OZNAČENÉ ČERVENOU BARVOU VE SMYSLU ČLÁNKU 3, ODS. 4 NAŘÍZENÍ
-  REGULOVANÉ ÚSEKY OZNAČENÉ ZELENOU BARVOU VE SMYSLU ČLÁNKU 3, ODS. 4 NAŘÍZENÍ
-  REGULOVANÉ ÚSEKY OZNAČENÉ MODROU BARVOU VE SMYSLU ČLÁNKU 3, ODS. 4 NAŘÍZENÍ

