Magistrát města Brna
Odbor dopravy

B R N O

SP. ZN.: 5400/OD/MMB/0552146/2026/2 **VYŘIZUJE:** Ing. Štefan Tomašovič Brno, 16.10.2026
Č. J.: MMB/0560529/2026/TOMS **TEL./E-MAIL:** +420 542 174 131 / tomasovic.stefan@brno.cz

VEŘEJNÁ VYHLÁŠKA
opatření obecné povahy
stanovení přechodné úpravy provozu na pozemních komunikacích

Vyvěšeno dne:

Sejmuto dne:

Razítko a podpis orgánu, který potvrzuje vyvěšení a sejmutí z úřední desky:

Magistrát města Brna, Odbor dopravy („*MMB OD*“), jako věcně a místně příslušný orgán státní správy podle § 124 odst. 6 zákona č. 361/2000 Sb. o provozu na pozemních komunikacích a o změnách některých zákonů, ve znění pozdějších předpisů (dále jen „*zákon o silničním provozu*“),

po projednání návrhu stanovení přechodné úpravy provozu na pozemních komunikacích podle ustanovení § 77 odst. 3 zákona o silničním provozu s dotčeným orgánem, jimž je podle § 77 odst. 2 písm. b) zákona o silničním provozu Policie České republiky, Městské ředitelství policie Brno, Dopravní inspektorát, pracoviště dopravního inženýrství, Renčova 38, 621 00 Brno, IČ 75151499 (dále jen „*Policie ČR*“), který vydal stanovisko pod č.j.: KRPB-192923-5/ČJ-2026-0602DI, v kontextu č.j.: KRPB-145686-1/ČJ-2021-0602DI ze dne 13.10.2026, na základě ustanovení § 77 odst. 1 písm. c) a odst. 5 zákona o silničním provozu

s t a n o v u j e p ř e c h o d n o u ú p r a v u p r o v o z u

na pozemních komunikacích – místních komunikacích: ul. **Vinohrady, Červený Kopec, Kamenná, Vídeňská, Polní, Jílová, Horní, Vojtova** a veřejně přístupných účelových komunikacích: **ul. Kamenná čtvrť a ul. Stráň** ve městě Brně podle výkresové dokumentace, která je nedílnou součástí tohoto stanovení,

z důvodu **z důvodu úplné uzavírky ulice Vinohrady (v úseku mezi křižovatkou ul. Stráň x ul. Vinohrady x ul. Červený kopec ke křižovatce ul. Vinohrady x ul. Horní) a zábor parkovacích míst na ul. Kamenná (na straně objektů se sudými čísly v úseku od objektu Kamenná**. Toto stanovení navazuje, na již vydané opatření obecné povahy 5400/OD/MMB/0518953/2026/2, resp. doplňuje přechodné dopravní značení na navržené objízdné trase (B 28 „Zákaz zastavení“). Dále označuje komunikace, na kterých je zakázáno vjezdu vozidlům, jejichž okamžitá hmotnost přesahuje vyznačenou mez.

Předpokládaný termín realizace je v období **od 28.10.2026 do 15.12.2026 a následně od 01.03.2027 do 31.08.2027.** Skutečný termín bude upřesněn v rozhodnutí silničního správního úřadu o povolení zvláštního užívání pozemních komunikacích, resp. uzavírce dle zákona č. 13/1997 Sb., o pozemních komunikacích, ve znění pozdějších předpisů (dále jen „zákon o PK“).

Podmínky pro provedení přechodné úpravy provozu na pozemních komunikacích:

1. Umístění a provedení předmětného dopravního značení (dopravního zařízení, popř. světelných signálů) bude realizováno v rozsahu přiložené výkresové dokumentace **číslo objednávky:** „CR 2614“, **strana:**

"1.1", **místo akce:** „BRNO, ul. Vinohrady reko MS", **obsah schématu**: „Přechodné dopravní značení úplná uzavírka" ze dne 12.10.2026 zpracovanou spol. SIGNEX, spol. s r.o., Holzova 138, 627 00 Brno, IČ 49971344, a to v souladu s příslušnými ustanoveními zákona o silničním provozu, vyhlášky

č. 294/2015 Sb., kterou se provádějí pravidla provozu na pozemních komunikacích, ve znění vyhlášky č. 205/2025 Sb., s příslušnými českými technickými normami ČSN a s technickými podmínkami Ministerstva dopravy věci se týkajících.

2. Odpovědná osoba za řádné provedení dopravně bezpečnostního opatření – odbornou montáž dopravního značení (dopravního zařízení, popř. světelných signálů) podle tohoto stanovení, jeho osazení, kontrolu a případné udržování po celou dobu přechodné úpravy provozu a dále včasné odstranění je spol. Metrostav CZ s.r.o., Koželužská 2450/4, 180 00 Praha, IČ 25021915, příp. tuto realizaci zajistí odborně způsobilou osobou pro tuto činnost.

3. MMB OD může z vlastního podnětu nebo z podnětu příslušného orgánu Policie ČR nařídit odpovědné osobě, aby z důvodu zabezpečení bezpečnosti a plynulosti silničního provozu zajistila doplnění, příp. změnu přechodného dopravního značení (dopravního zařízení, popř. světelných signálů).

4. Přechodné dopravní značení lze umístit nejdříve po nabytí účinnosti tohoto stanovení, tj. dne 21.10.2026 (platí pro dopravní značení (B 28 „Zákaz zastavení", IZ 8a „Zóna s dopravním omezením" (resp. IZ 8b „Konec zóny s dopravním omezením"), IP 22 „Změna organizace dopravy"), kdy je nutné počítat s dobou mezi počátkem platnosti tohoto stanovení a počátkem účinnosti uvedeného dopravního značení).

5. Ostatní přechodná úprava provozu související se zvláštním užíváním komunikace, resp. uzavírkou musí být instalována nejdříve dne 28.10.2026, přičemž současně musí být vydáno platné rozhodnutí o povolení zvláštního užívání komunikace, resp. rozhodnutí o uzavírce vydané příslušným silničním správním úřadem dle Zákona o pozemních komunikacích.

6. Toto stanovení přechodné úpravy provozu je platné pouze jako součást uvedeného rozhodnutí, které vydává silniční správní úřad dle platného znění zákona o pozemních komunikacích.

7. Přenosné dopravní značení B 28 „Zákaz zastavení", IZ 8a „Zóna s dopravním omezením" (resp. IZ 8b „Konec zóny s dopravním omezením"), IP 22 „Změna organizace dopravy" se umístí min. 7 dní před realizací uzavírky.

Platnost tohoto opatření obecné povahy je omezena do dne 20.10.2027.

Odůvodnění

Magistrát města Brna, Odbor dopravy (dále jen „*MMB OD*"), jako věcně a místně příslušný orgán státní správy podle § 124 odst. 6 zákona č. 361/2000 Sb. o provozu na pozemních komunikacích a o změnách některých zákonů, ve znění pozdějších předpisů (dále jen „*zákon o silničním provozu*"), obdržel dne **13.10.2026** podání od spol. SIGNEX, spol. s r.o., Holzova 138, 627 00 Brno, IČ 49971344 zastupující na základě plné moci spol. **Metrostav CZ s.r.o., Koželužská 2450/4, 180 00 Praha, IČ 25021915 ve věci návrhu přechodné úpravy provozu na pozemní komunikaci** – místních komunikacích: ul. Vinohrady, Červený Kopec, Kamenná, Vídeňská, Polní, Jílová, Horní, Vojtova a veřejně přístupných účelových komunikacích: ul. Kamenná čtvrť a Stráň, formou výkresové dokumentace: **č. objednávky**: „CR 2614", **místo akce/název:** „BRNO, ul. Vinohrady reko MS", **obsah schématu**: „Přechodné dopravní značení Úplná uzavírka", **strana:** "1.1" s **datem**: 12.10.2026, která je přílohou a nedílnou součástí tohoto stanovení zpracovanou spol. SIGNEX, spol. s r.o., Holzova 138, 627 00 Brno, IČ 49971344.

Zároveň MMB OD obdržel dne 13.10.2026 od společnosti SIGNEX, spol. s r.o., Holzova 138, 627 00 Brno, IČ 49971344, předmětný výše uvedený výkres pod názvem akce: „BRNO, ul. Vinohrady reko MS“ s otiskem razítka, vyznačeným odsouhlasením ze dne 13.10.2026, dle § 77 zák. č. 361/2000 Sb., a dle § 24/2d zák. č. 13/1997 Sb., a dle § 25 zák. č. 13/1997 Sb., a podpisem Policie České republiky, Městské ředitelství policie Brno, Dopravní inspektorát, pracoviště dopravního inženýrství, Renčova 38, 621 00 Brno, vedený pod č. j.: KRPB-192923-5/ČJ-2026-0602DI, v kontextu č.j.: KRPB-145686-1/ČJ-2021-0602DI.

Stanovení přechodné úpravy provozu se týká osazení přenosného dopravního značení (dopravního zařízení, popř. světelných signálů) z důvodu úplné uzavírky ulice Vinohrady (v úseku mezi křižovatkou ul. Stráň x ul. Vinohrady x ul. Červený kopec ke křižovatce ul. Vinohrady x ul. Horní) a zábor parkovacích míst na ul. Kamenná (na straně objektů se sudými čísly v úseku od objektu Kamenná 741/30 ke křižovatce ul. Kamenná x ul. Vídeňská v souvislosti s rekonstrukcí místní sítě plynu.

Ve vazbě na postup prací a umísťování přechodného značení bude v dostatečném předstihu (min. 7 dní před realizací akce) umístěno dočasné dopravní značení B 28 "Zákaz zastavení" s dodatkovou tabulkou E 13 dle konkrétních podmínek (časově, na určitý druh vozidel apod.) a IZ 8a „Zóna s dopravním omezením“ (resp. IZ 8b „Konec zóny s dopravním omezením“), kterým se dočasně zakazuje (omezuje) stání či zastavení. Takto včas umístěné značení bude upozorňovat v dané lokalitě na zákaz parkování se zajištěním včasného odstavení vozidel, čímž se má zajistit dostatečný prostor pro rekonstrukci místní sítě plynovodu a rozšíření průjezdního profilu komunikace na ul. Kamenná, kterým je vedena objízdná trasa. Tímto opatřením bude rovněž umožněno realizovat přemístění vyhrazeného parkovacího stání pro vozidlo invalidní osoby (SPZ 2BI 6673). Obdobně bude v dostatečném předstihu umístěno značení IP 22 „Změna organizace dopravy“, kterým budou řidiči informováni o přechodné změně provozu na předmětné komunikaci (uzavírky, vedení objížďkových tras apod.).

V době uzavírky bude pracovní prostor označen dopravním značením B 1 „Zákaz vjezdu všech vozidel v obou směrech“ s dodatkovou tabulkou E 13 s textem: „MIMO VOZIDLA SE SOUHLASEM STAVBY, DPMB A DOPRAVNÍ OBSLUHY“, umístěné na dopravním zařízení Z 2 „Zábrana pro označení uzavírky“, které bude sloužit k vyznačení předmětného prostoru. Výjimka ze zákazu vjezdu se uvede na dodatkové tabulce, čímž se vymezí vjezd pouze pro nezbytně určený okruh vozidel tak, aby byla zachována plynulost akce. Ostatním dopravním značením, které navazuje na danou uzavírku, resp. omezení, pak budou řidiči řádně informováni o změně místní úpravy v dané oblasti.

V souvislosti s daným omezením bude značením IS 11b „Směrová tabule pro vyznačení objížďky“ vyznačen směr a průběh objížďky. Objízdná trasa bude vedena po pozemních komunikacích, které vyhovují intenzitě a druhu odkláněné dopravy. Vše je řešeno v závislosti na konkrétních dopravních podmínkách, druhu uzavřené pozemní komunikace, resp. doby trvání uzavírky. Objížďka bude vyznačena s takovým předstihem, aby účastník provozu měl možnost se změněné dopravní situaci včas přizpůsobit, což bude zajištěno příslušnými značkami, např. návěstím přechodné úpravy IS 11a „Návěst před objížďkou“, kterým bude vyznačen směr a průběh objížďky.

Vzhledem k tomu, že v místě záboru parkovací plochy má vyhrazené parkovací stání vozidlo vztahující se ke konkrétní osobě, což je označeno svislou dopravní značkou IP 12 „Vyhrazené parkoviště“ s dodatkovou tabulkou, na níž je uvedena registrační značka vozidla, a vodorovnou dopravní značkou V 10f „Vyhrazené parkoviště pro vozidlo přepravující osobu těžce postiženou nebo osobu těžce pohybově postiženou“, bude přesunuto se zřetelem na překonání co nejmenší vzdálenosti. Tímto MMB OD přijal přiměřené opatření se zřízením náhradního vyhrazeného stání.

Obecně výše uvedený popis situace přechodné úpravy provozu bude proveden tak, jak je naznačeno ve výkresu, který je nedílnou součástí tohoto opatření obecné povahy.

Předpokládaný termín realizace bude od 28.10.2026 do 15.12.2026 a následně od 1.3.2027 do 31.8.2027. Skutečný termín bude upřesněn v rozhodnutí o povolení zvláštního užívání komunikace, resp. rozhodnutí o uzavírce dle zákona č. 13/1997 Sb., o pozemních komunikacích, ve znění pozdějších předpisů, vydané příslušným silničním správním úřadem.

Odpovědná osoba za odborné provedení dopravně bezpečnostního opatření – odbornou montáž dopravního značení (dopravního zařízení, světelných signálů) podle tohoto stanovení, jeho kontrolu a případné udržování po celou dobu přechodné úpravy provozu a dále včasné odstranění je společnost Metrostav CZ s.r.o., Koželužská 2450/4, 180 00 Praha, IČ 25021915, příp. tuto realizaci zajistí odborně způsobilou osobou pro tuto činnost.

Při vydání tohoto stanovení MMB OD postupoval podle ustanovení § 77 zákona o silničním provozu v souladu s ustanovením § 171 a násl. části šesté zákona 500/2004 Sb. správního řádu ve znění pozdějších předpisů.

Poučení

Proti opatření obecné povahy, podle § 173, odst. 2 zákona 500/2004 Sb. správního řádu ve znění pozdějších předpisů, nelze podat opravný prostředek.

Podle § 77, odst. 5 zákona č. 361/2000 Sb. o provozu na pozemních komunikacích a o změnách některých zákonů, ve znění pozdějších předpisů, příslušný správní orgán nedoručuje návrh opatření obecné povahy a nevyzývá k podání připomínek nebo námitek. **Opatření obecné povahy nabývá účinnosti pátým dnem po vyvěšení veřejné vyhlášky na úřední desce**.

„otisk úředního razítka“

Ing. Štefan Tomašovič
referent *přechodné úpravy dopravního značení*

POČET LISTŮ: 04
POČET PŘÍLOH: 01 list

V souladu s ustanovením § 173 správního řádu doručuje Magistrát města Brna, Odbor dopravy, toto opatření obecné povahy dotčeným osobám veřejnou vyhláškou. Doručení veřejnou vyhláškou bude provedeno v souladu s ustanovením § 25 správního řádu tak, že se písemnost vyvěsí na úřední desce Magistrátu města Brna a na úřední desce Úřadu městské části města Brna, Brno - střed, a současně bude zveřejněna způsobem umožňujícím dálkový přístup. Patnáctým dnem po vyvěšení se písemnost považuje za doručenou byla-li v této lhůtě splněna i povinnost zveřejnění způsobem umožňujícím dálkový přístup.

OBDRŽÍ:
- **Úřad městské části města Brna, Brno - střed** (se žádostí o vyvěšení na úřední desku a umožnění dálkového přístupu po dobu nejméně 15 dnů), **DS**
- **Metrostav CZ s.r.o.,** Koželužská 2450/4, 180 00 Praha, IČ 25021915, **DS**

NA VĚDOMÍ:
- **SIGNEX, spol. s r.o.,** Holzova 138, 627 00 Brno, IČ 49971344, **DS**
- **Brněnské komunikace a.s.**, Renneská třída 787/1a, 639 00 Brno, IČ 60733098, **DS**
- **Policie České republiky**, Městské ředitelství policie Brno, Dopravní inspektorát, pracoviště dopravního inženýrství, Renčova 38, 621 00 Brno, IČ 75151499, **DS** (jydai6g)

- pro spis

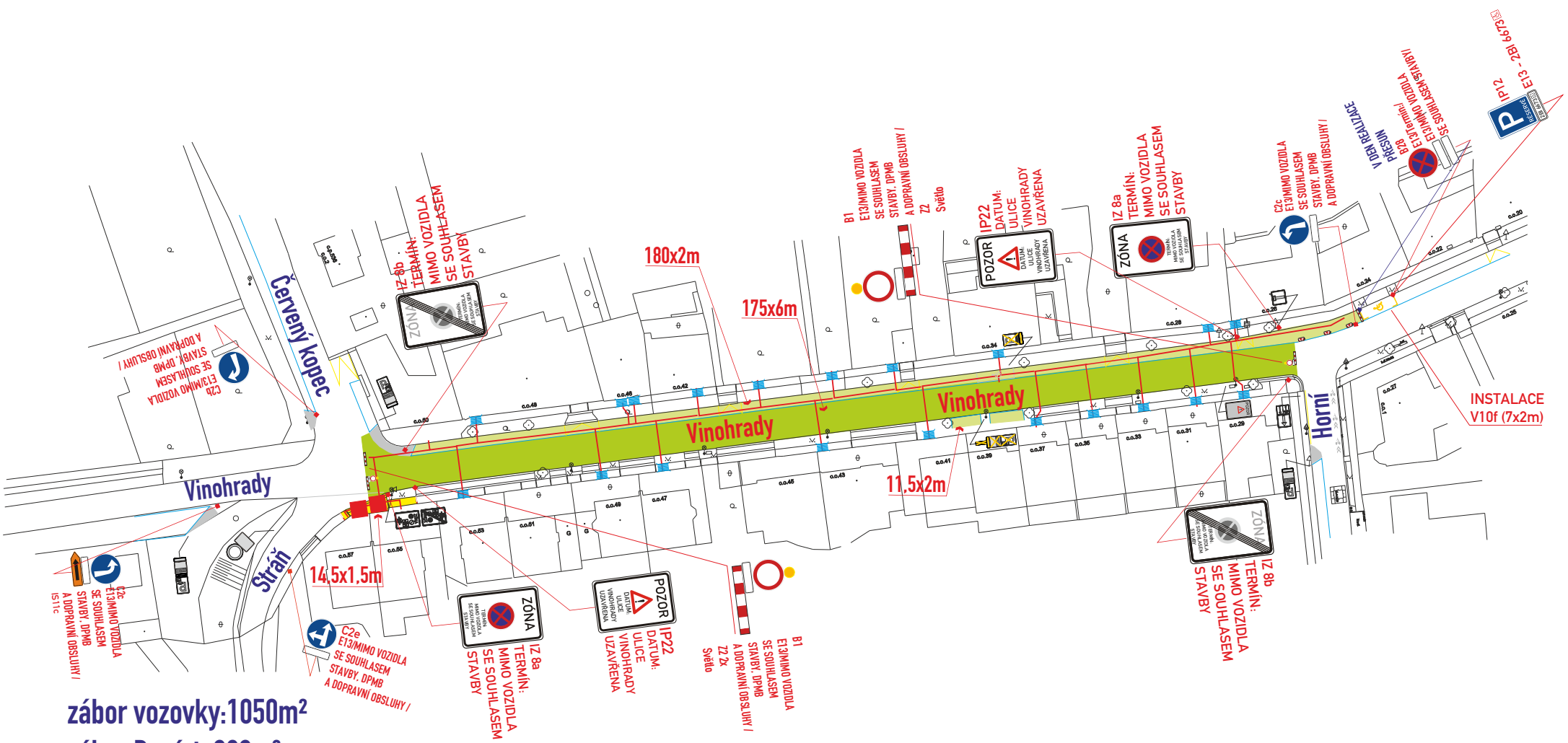

zábor vozovky:1050m²
zábor P.míst: 383m²
zábor chodníku: 22m²

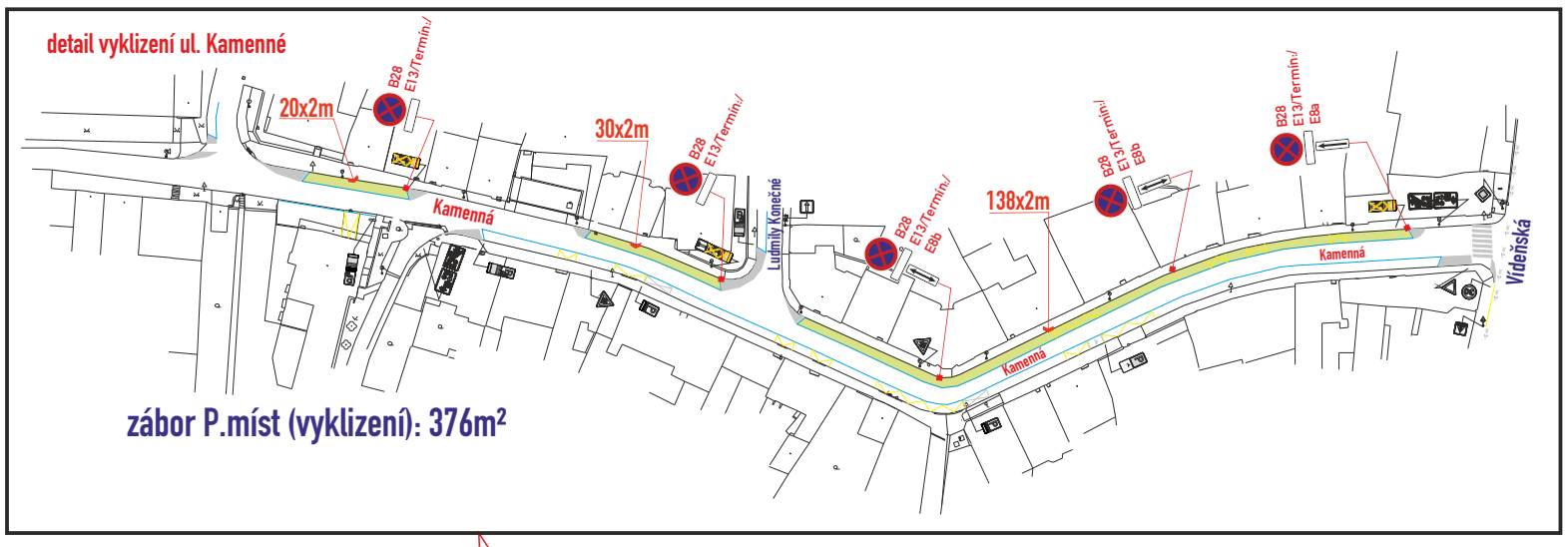

zábor P.míst (vyklizení): 376m²

délka objizdné trasy: 1,5km

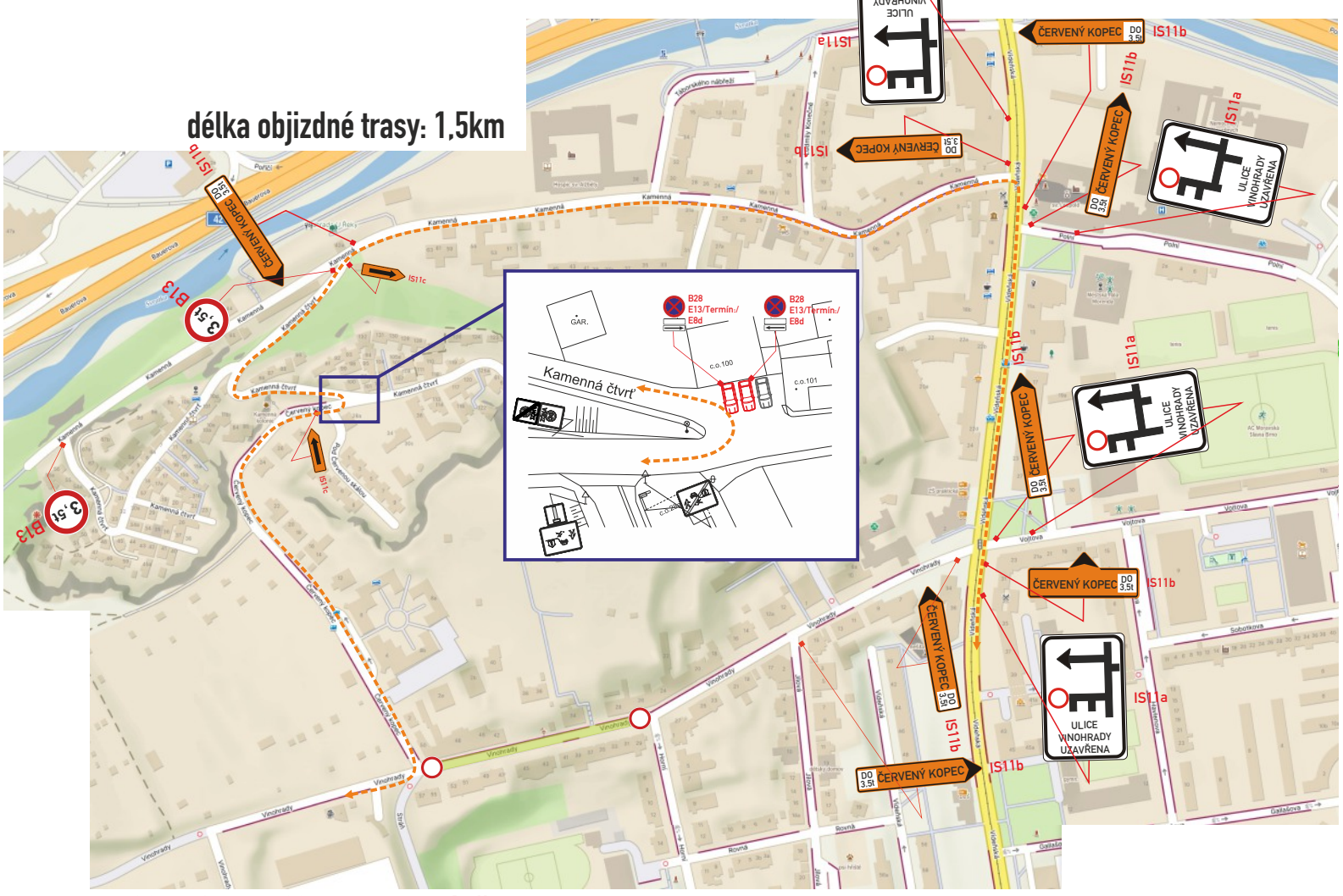

- B28, IZ 8a,b, IP22 -osadit 7 dní předem
- DZ budou osazeny dle TP 65,66 a tech. listů pro osazování přenosného DZ, přechodného VDZ dle TP 133,66
- stavba zajistí ohrazení výkopu stavebním opocením nebo Z2
- zábor bude využit pro vozidla stavby, zařízení staveniště a kontejnery
- trvalé dopravní značky, které jsou v rozporu s přenosnými dopravními značkami, budou překryty a po ukončení prací budou uvedeny do původního stavu

Legenda zařízení stavby, obj. trasy, výkopy :

- trasa plynovodu :
- stavební oplocení :
- přemostění těžké š. min. 3m :
- přemostění pěší š. min. 0,9m :
- objízdná trasa :

Legenda značení ve schématu /barva popisu :

- přenosné SDZ : A15
- stávající SDZ :
- stávající SDZ zakrýt / zrušit:
- zábor vozovky :
- zábor P.míst :
- zábor chodníku :

c.j. MMB/0560529/2026/TOMS

VYPRACOVAL	SIGNEX spol. s r.o.
KONTROLOVAL	
obsah schématu : **PŘECHODNÉ DOPRAVNÍ ZNAČENÍ** úplná uzavírka	kontakt : SIGNEX, spol. s r.o., Holzova,138, 627 00 Brno Tel.: 545 226 021-4 , mistr: tel.: 602 58 23 25 Služba mimo pracovní dobu: tel.: 602 571 312 email: signex@signex.cz
místo akce/název : BRNO, ul. Vinohrady reko MS	číslo objednávky / datum : CR 2614 12.10.2026
	strana : 1.1

www.signex.cz