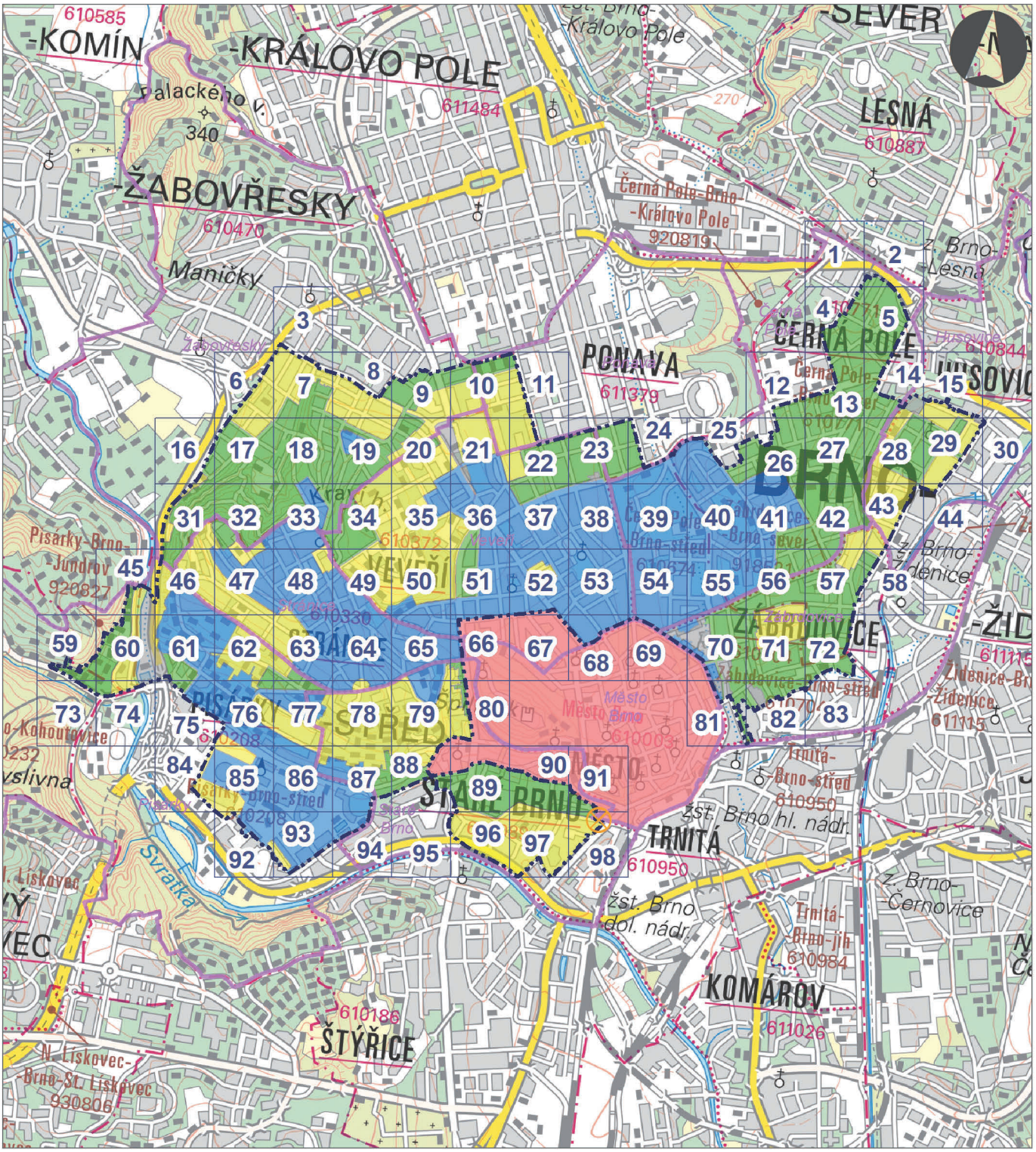

© ČÚZK

PAMÁTKOVÁ ZÓNA

BRNO

Mapová příloha opatření obecné povahy č.3/2021
o prohlášení památkové zóny Brno a určení podmínek ochrany

katastrální území nebo jejich část: k.ú. Černá Pole (610771), k.ú. Husovice (610844), k.ú. Město Brno (610003), k.ú. Pisárky (610208), k.ú. Ponava (611379), k.ú. Staré Brno (610089), Stránice (610330), k.ú. Veveří (610372), k.ú. Žabovřesky (610470), k.ú. Zábrdovice (610704)

PODROBNÁ MAPA ČÁSTÍ PZ SE ZÁKRESEM HRANICE DO KATASTRÁLNÍ MAPY

Zpracoval Národní památkový ústav 15. 12. 2020

Polohopisný podklad atlasu WMS Katastrální mapy © ČÚZK 2020
Polohopisný podklad titulní stránky Prohlížecí služba WMS - ZM 50 © ČÚZK 2020
Kopie uloženy u Ministerstva kultury, odborné organizace státní památkové péče, příslušných krajských úřadů a obecních úřadů obcí s rozšířenou působností, a obcí, na jejichž území se zóna nachází

vydalo Ministerstvo kultury, č. j. MK 71265/2022 OPP

Chráněná území - hranice

- - · - · - ·

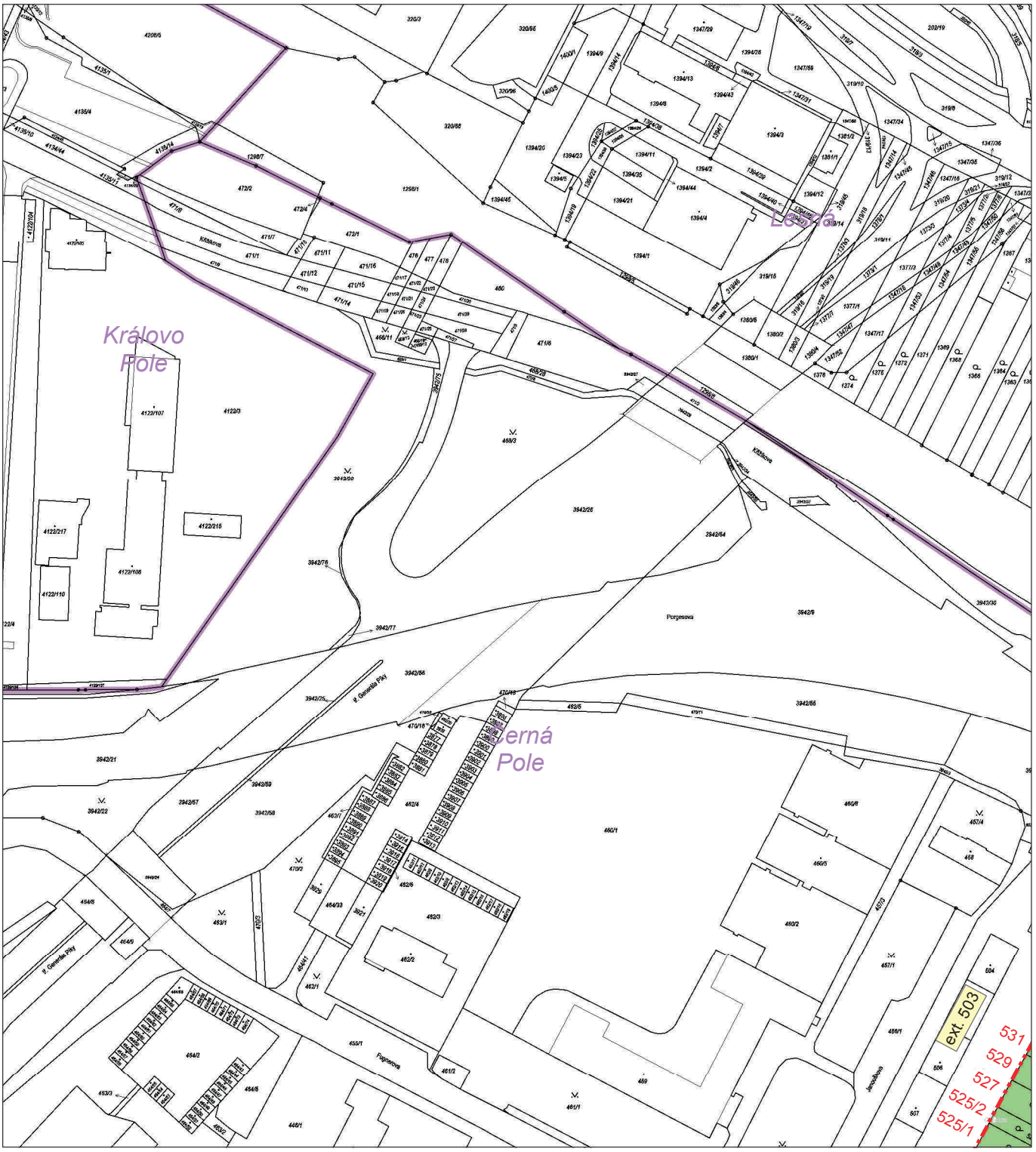

0 50 100 m

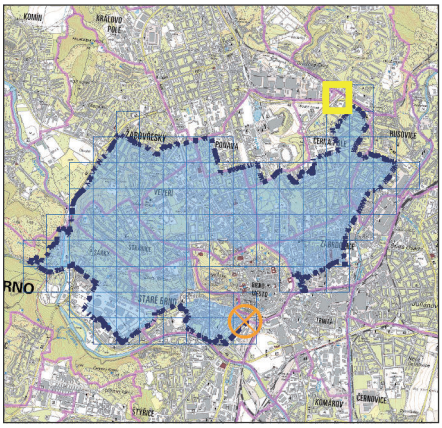

PAMÁTKOVÁ ZÓNA

BRNO

ZÁKRES HRANICE DO KATASTRÁLNÍ MAPY

1:2 000

Zpracoval Národní památkový ústav
15. 12. 2020

List 1 z 98

Polohopisný podklad WMS Katastrální mapy © ČUZK 2020

vydalo Ministerstvo kultury, č. j. MK 71265/2022 OPP

0 50 100 m

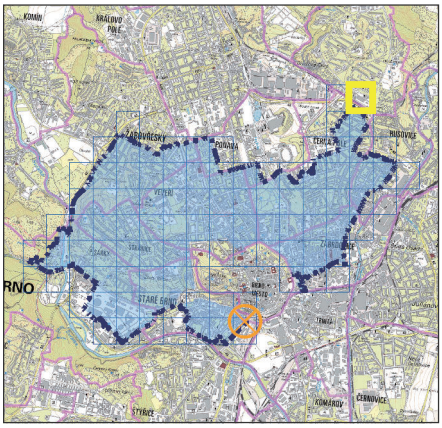

PAMÁTKOVÁ ZÓNA

BRNO

ZÁKRES HRANICE DO KATASTRÁLNÍ MAPY

1:2 000

Zpracoval Národní památkový ústav
15. 12. 2020

List 2 z 98

Polohopisný podklad WMS Katastrální mapy © ČUZK 2020

vydalo Ministerstvo kultury, č. j. MK 71265/2022 OPP

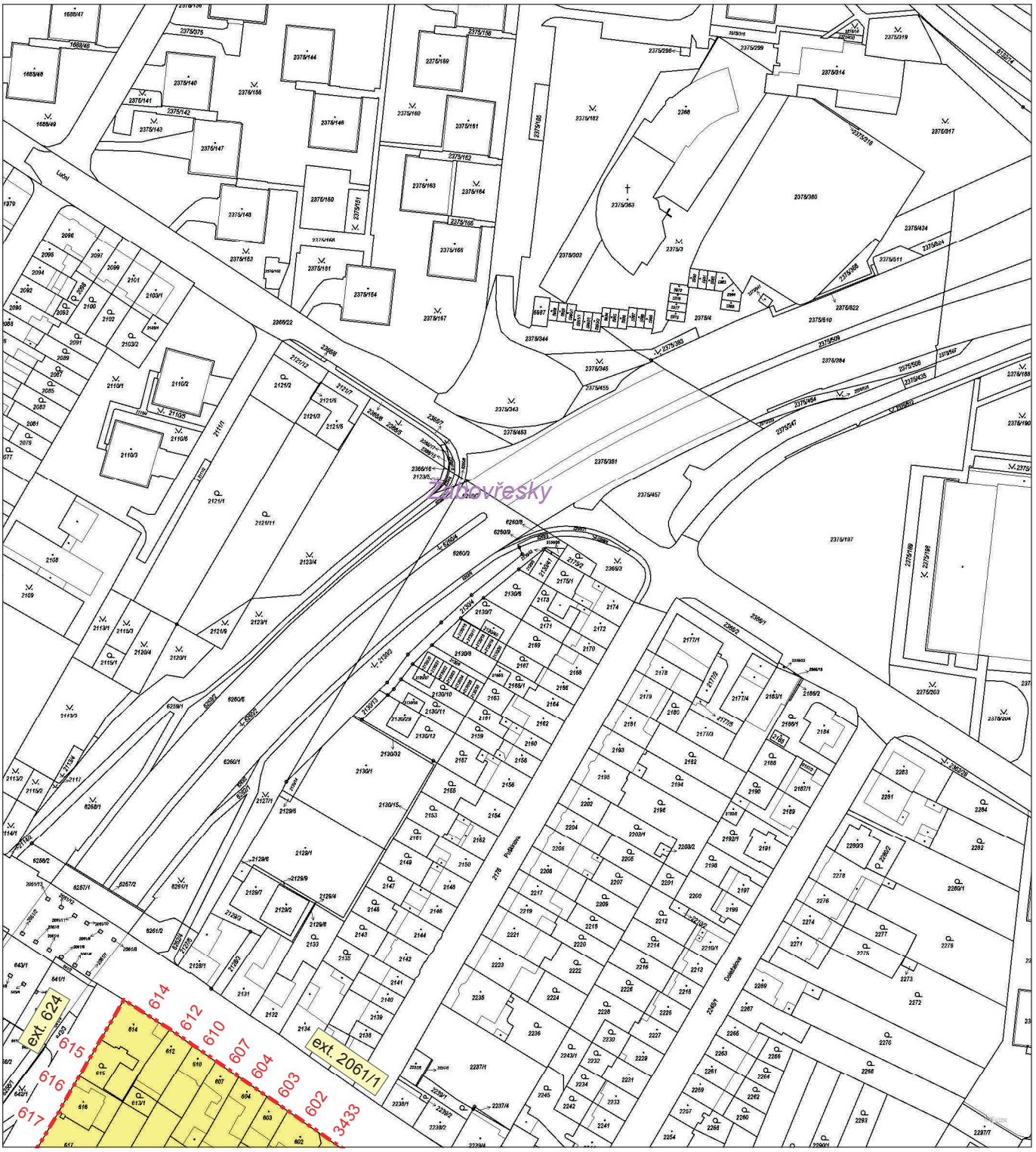

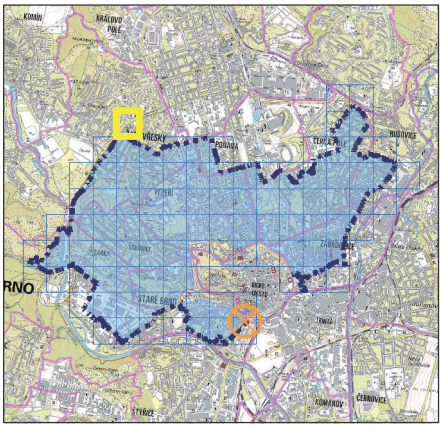

PAMÁTKOVÁ ZÓNA

BRNO

ZÁKRES HRANICE DO KATASTRÁLNÍ MAPY

1:2 000

Zpracoval Národní památkový ústav
15. 12. 2020

List 3 z 98

Polohopisný podklad WMS Katastrální mapy © ČUZK 2020

vydalo Ministerstvo kultury, č. j. MK 71265/2022 OPP

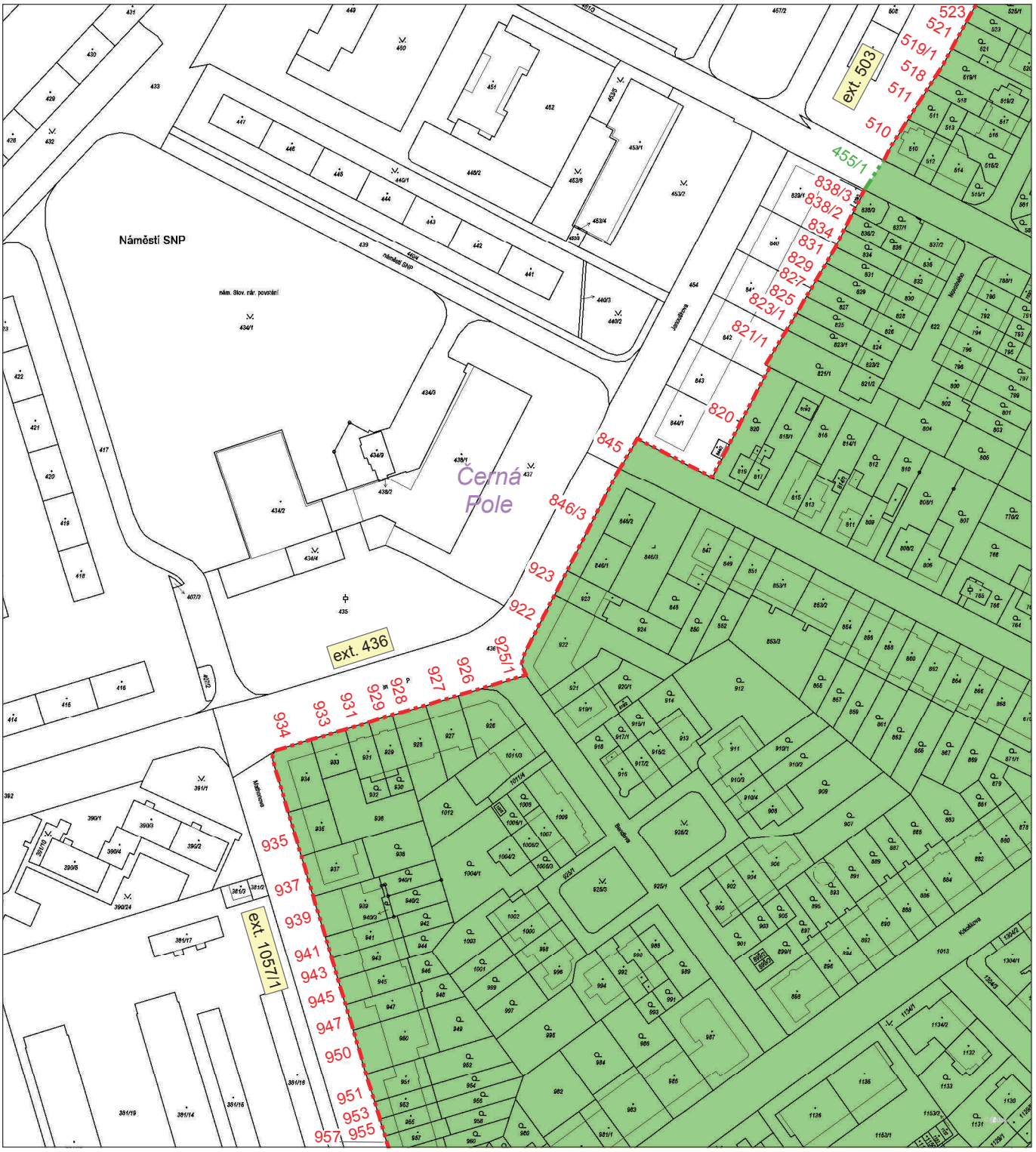

0 50 100 m

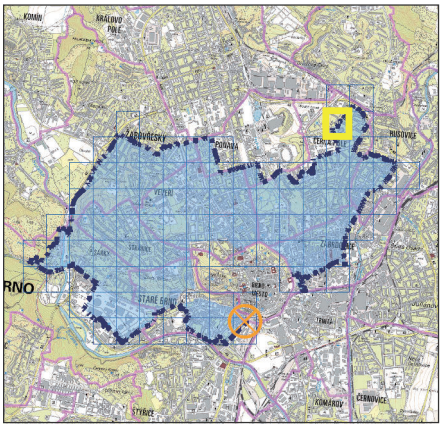

PAMÁTKOVÁ ZÓNA

BRNO

ZÁKRES HRANICE DO KATASTRÁLNÍ MAPY

1:2 000

Zpracoval Národní památkový ústav
15. 12. 2020

List 4 z 98

Polohopisný podklad WMS Katastrální mapy © ČUZK 2020

vydalo Ministerstvo kultury, č. j. MK 71265/2022 OPP

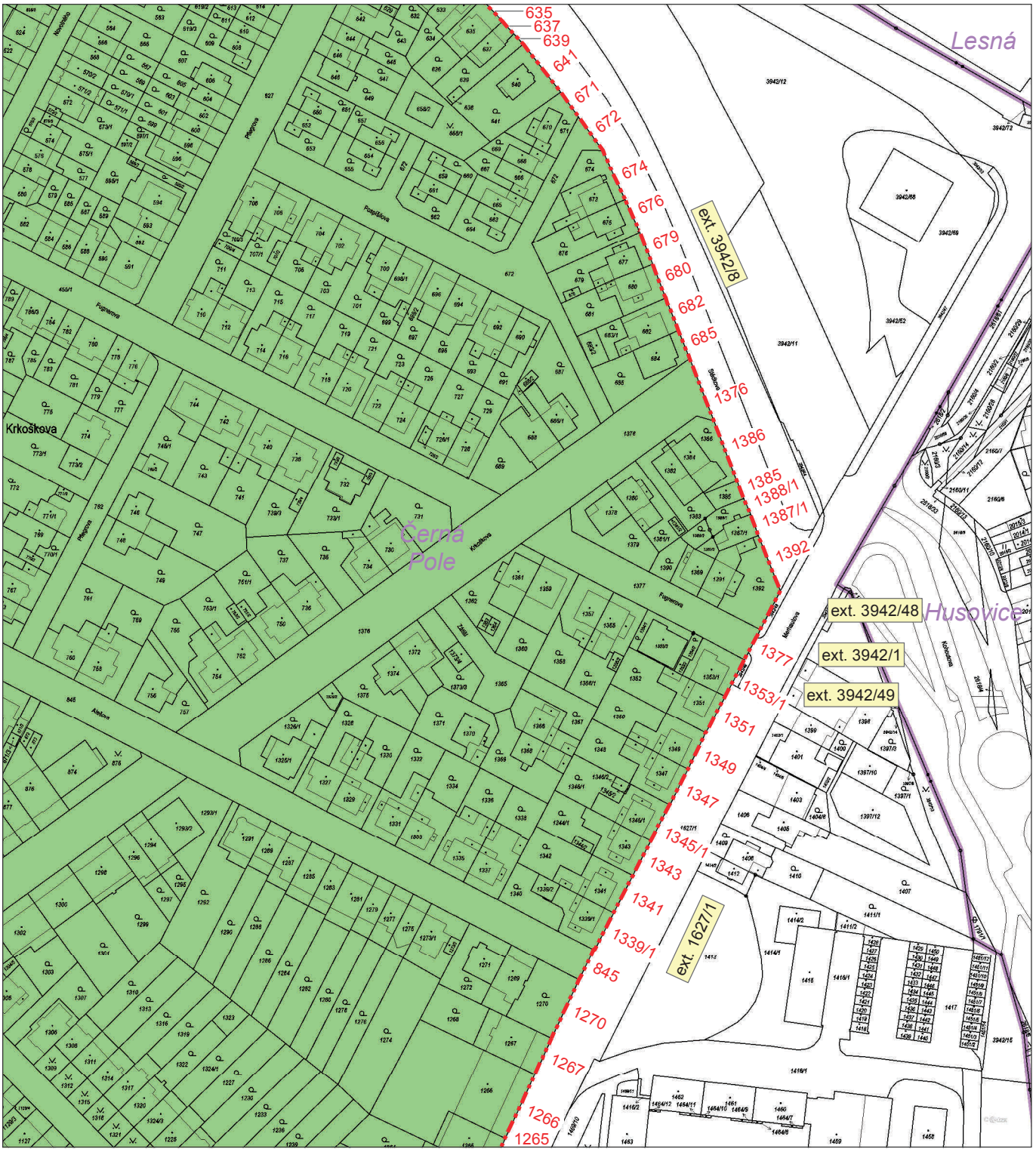

0 50 100 m

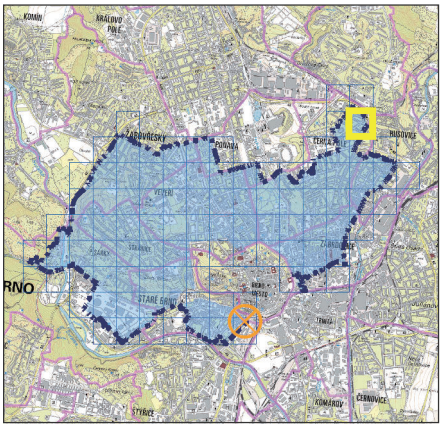

PAMÁTKOVÁ ZÓNA

BRNO

ZÁKRES HRANICE DO KATASTRÁLNÍ MAPY

1:2 000

Zpracoval Národní památkový ústav
15. 12. 2020

List 5 z 98

Polohopisný podklad WMS Katastrální mapy © ČUZK 2020

vydalo Ministerstvo kultury, č. j. MK 71265/2022 OPP

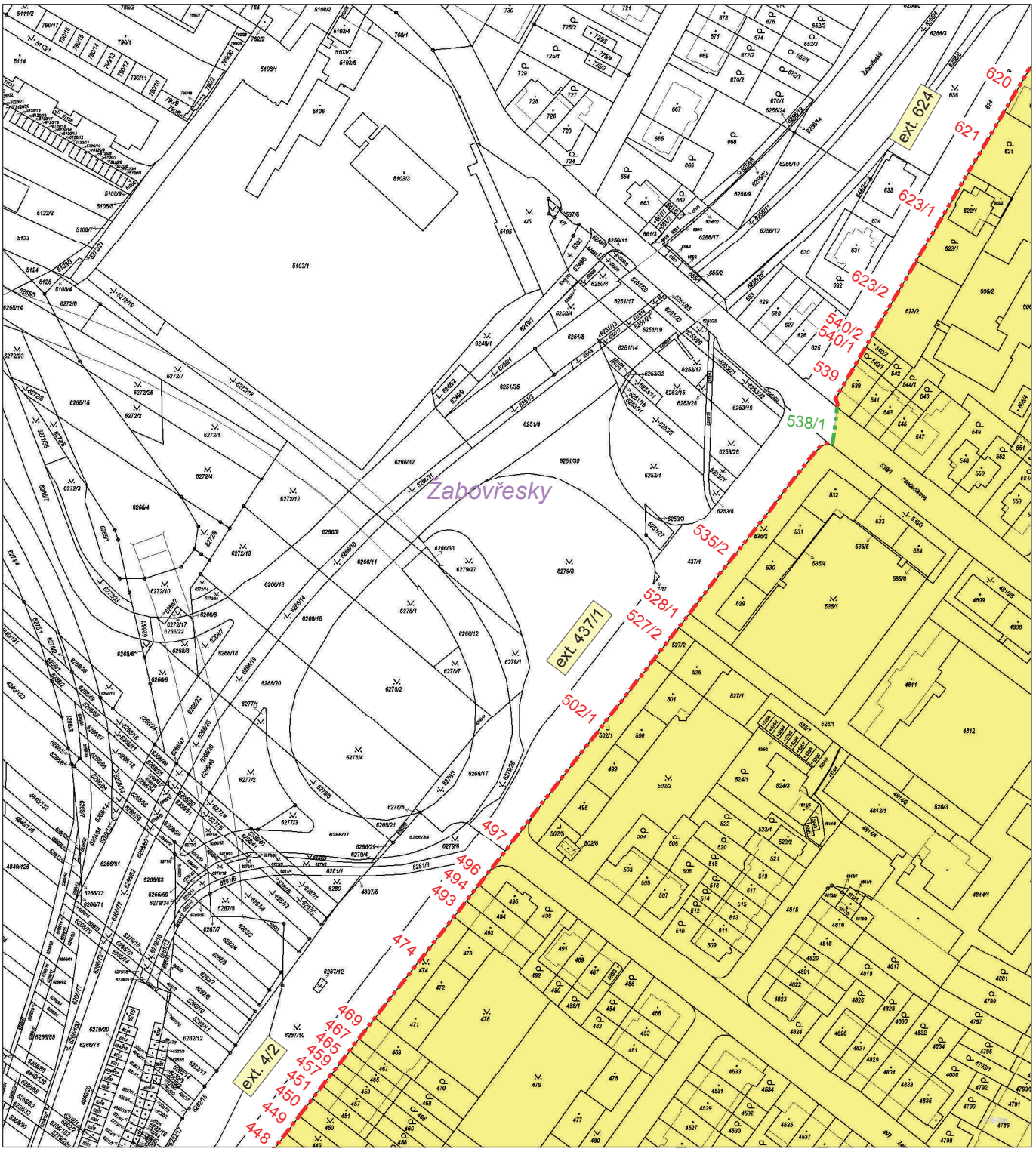

0 50 100 m

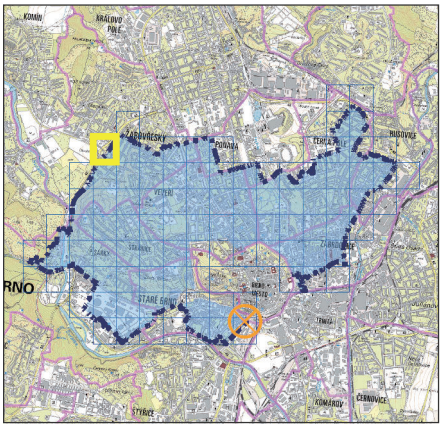

PAMÁTKOVÁ ZÓNA

BRNO

ZÁKRES HRANICE DO KATASTRÁLNÍ MAPY

1:2 000

Zpracoval Národní památkový ústav
15. 12. 2020

List 6 z 98

Polohopisný podklad WMS Katastrální mapy © ČUZK 2020

vydalo Ministerstvo kultury, č. j. MK 71265/2022 OPP

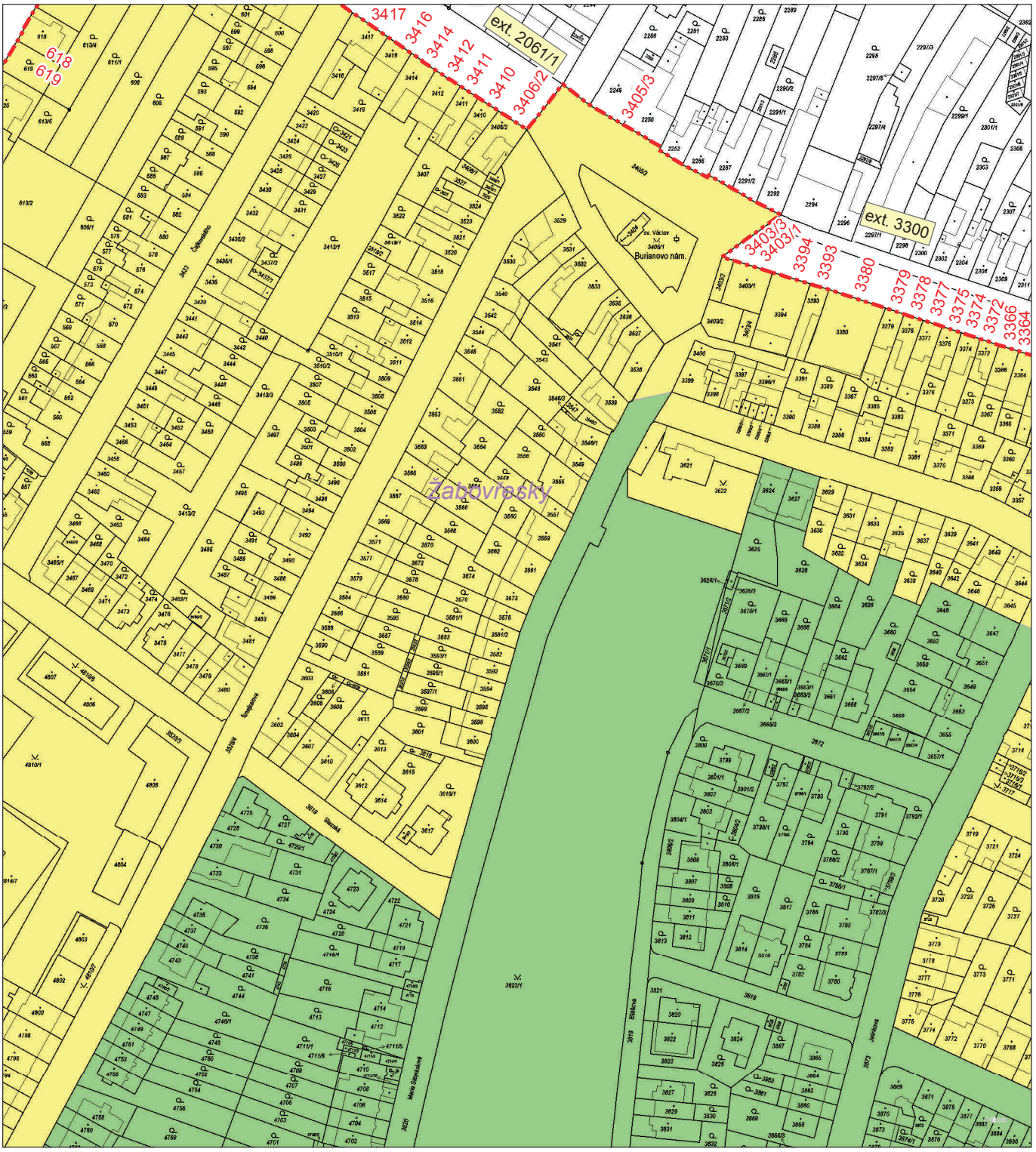

m
0 50 100

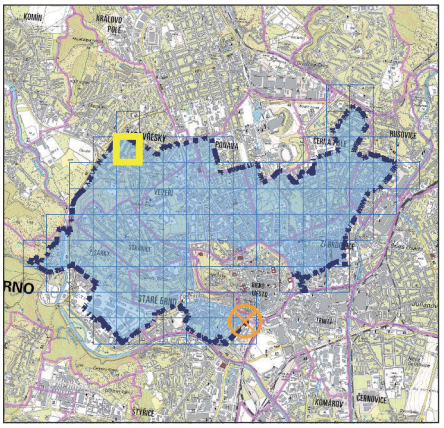

PAMÁTKOVÁ ZÓNA

BRNO

ZÁKRES HRANICE DO KATASTRÁLNÍ MAPY

1:2 000

Zpracoval Národní památkový ústav
15. 12. 2020

List 7 z 98

Polohopisný podklad WMS Katastrální mapy © ČUZK 2020

vydalo Ministerstvo kultury, č. j. MK 71265/2022 OPP

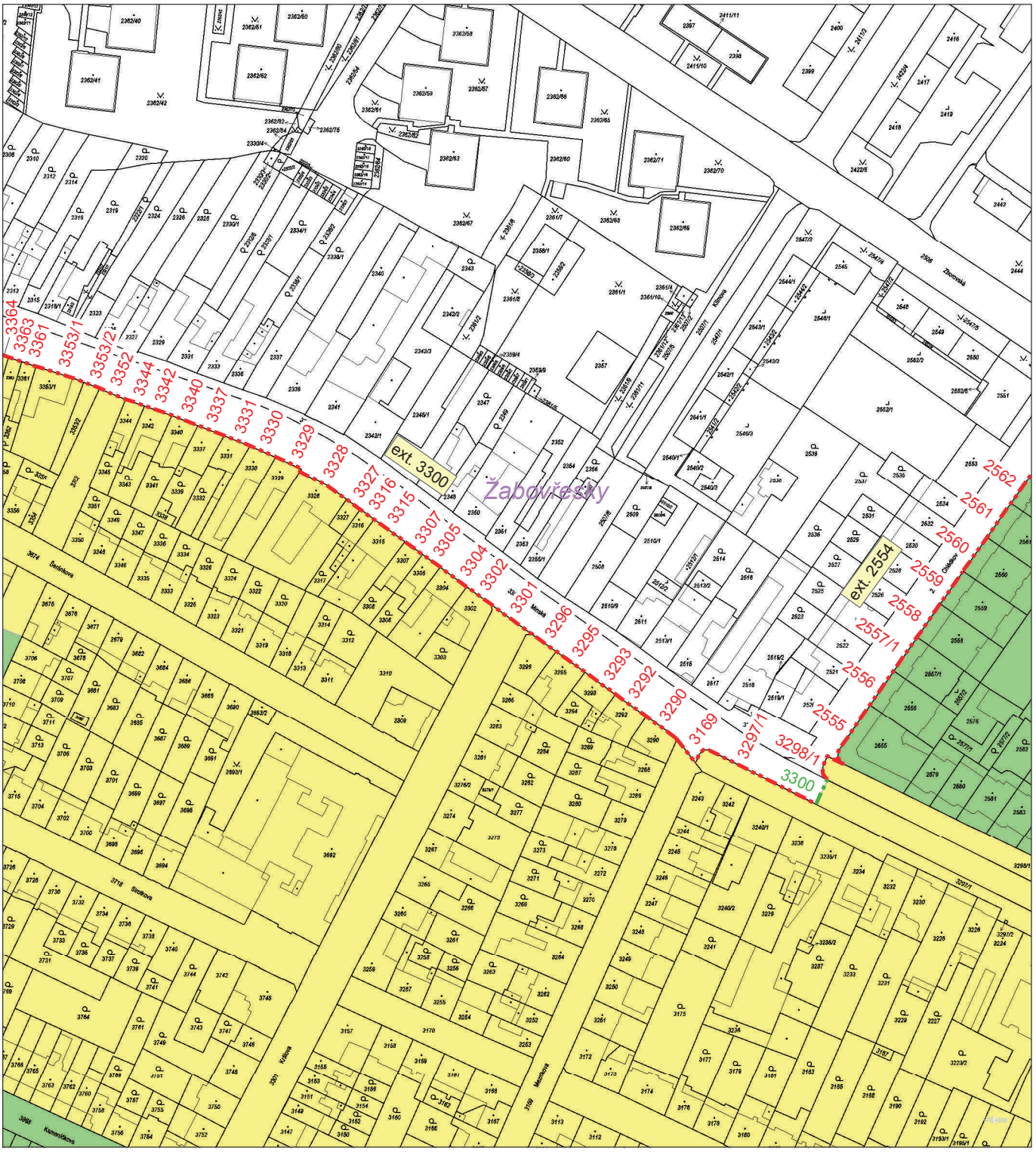

0 50 100 m

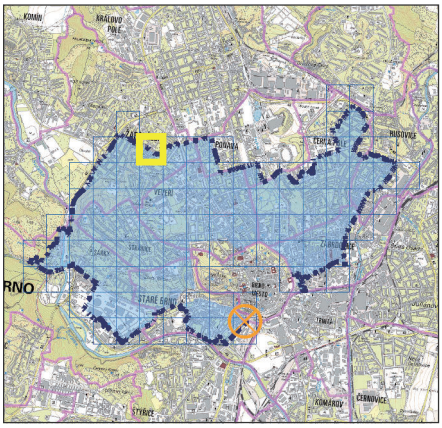

PAMÁTKOVÁ ZÓNA

BRNO

ZÁKRES HRANICE DO KATASTRÁLNÍ MAPY

1:2 000

Zpracoval Národní památkový ústav
15. 12. 2020

List 8 z 98

Polohopisný podklad WMS Katastrální mapy © ČUZK 2020

vydalo Ministerstvo kultury, č. j. MK 71265/2022 OPP

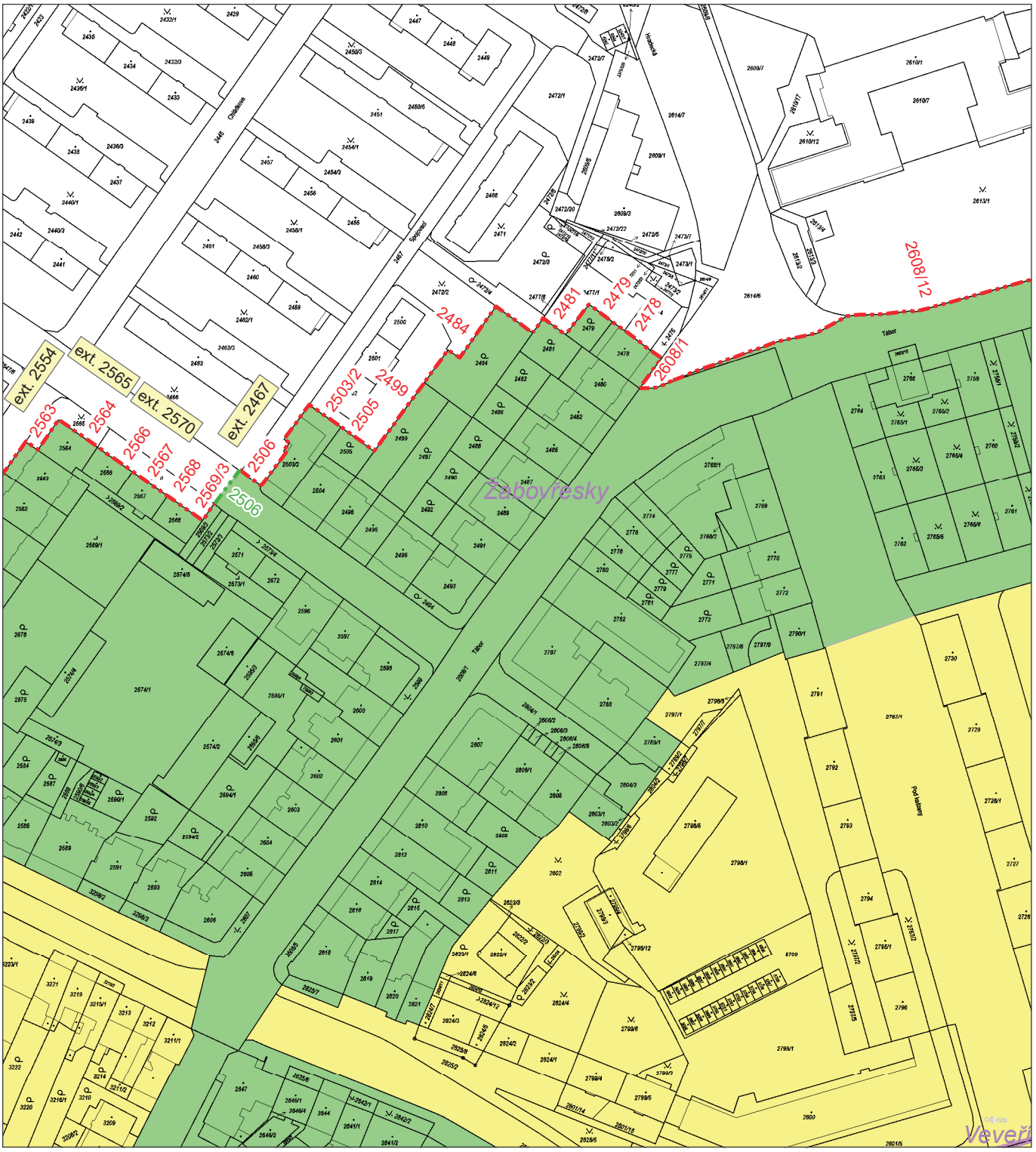

0 50 100 m

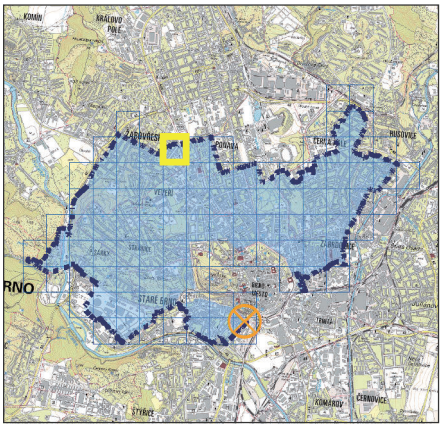

PAMÁTKOVÁ ZÓNA

BRNO

ZÁKRES HRANICE DO KATASTRÁLNÍ MAPY

1:2 000

Zpracoval Národní památkový ústav
15. 12. 2020

List 9 z 98

Polohopisný podklad WMS Katastrální mapy © ČUZK 2020

vydalo Ministerstvo kultury, č. j. MK 71265/2022 OPP

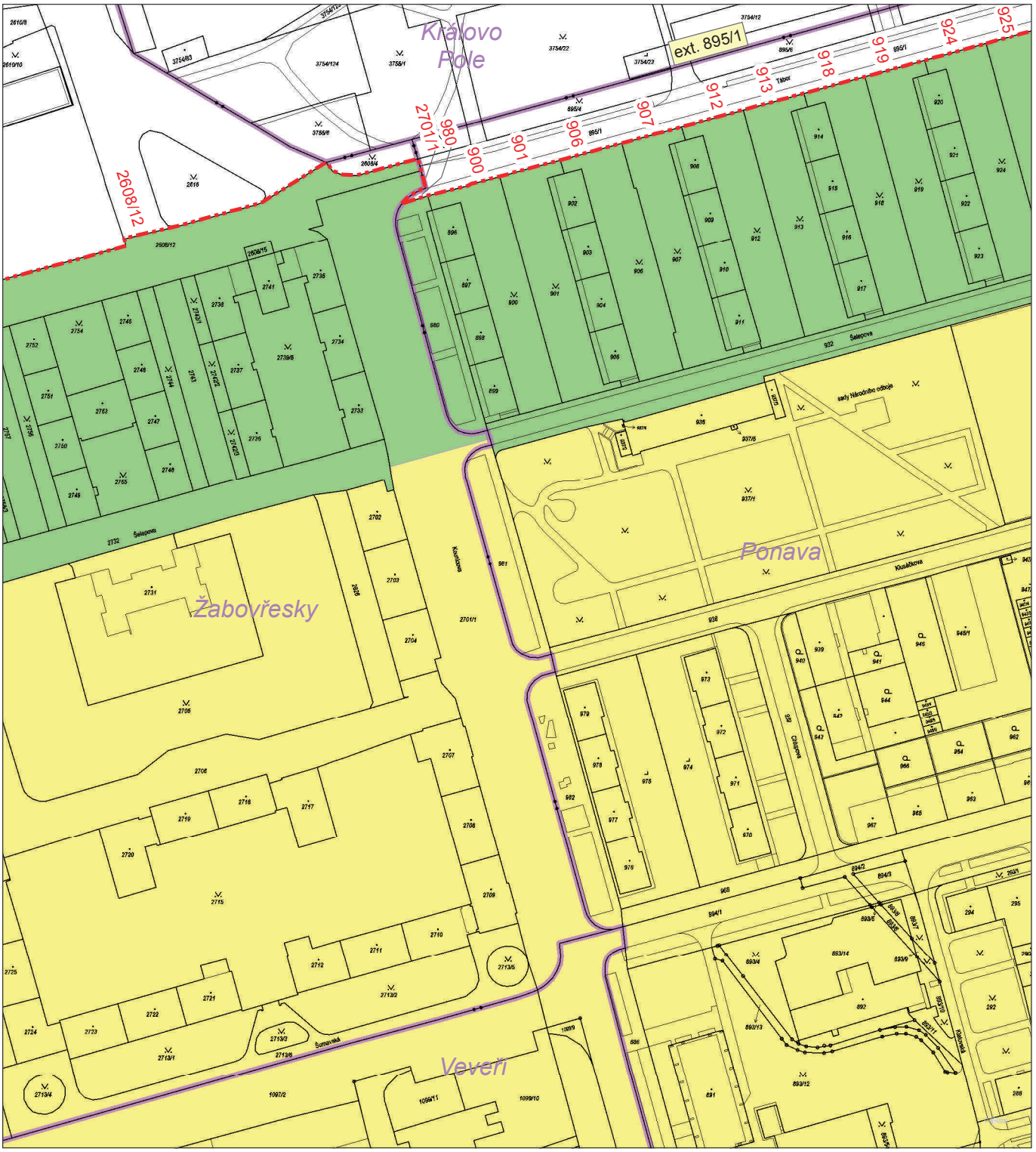

m
0 50 100

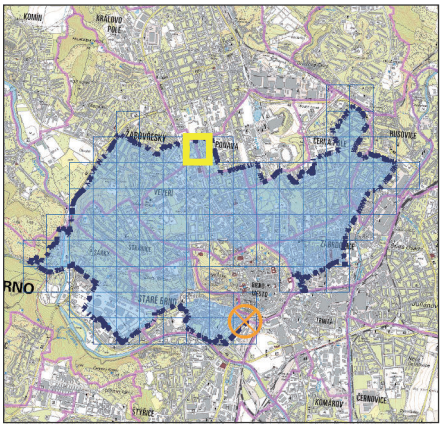

PAMÁTKOVÁ ZÓNA

BRNO

ZÁKRES HRANICE DO KATASTRÁLNÍ MAPY

1:2 000

Zpracoval Národní památkový ústav
15. 12. 2020

List 10 z 98

Polohopisný podklad WMS Katastrální mapy © ČUZK 2020

vydalo Ministerstvo kultury, č. j. MK 71265/2022 OPP

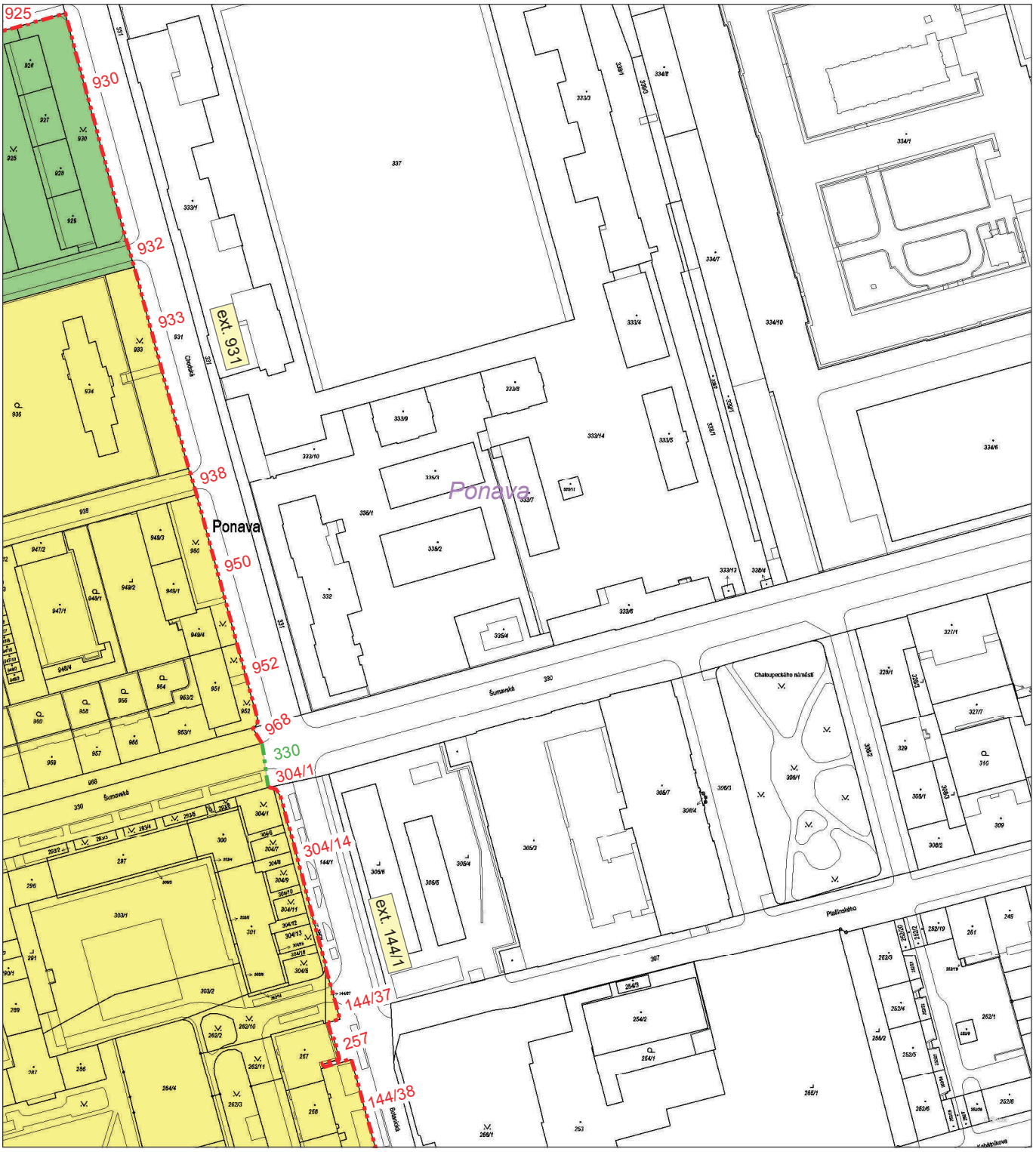

m
0 50 100

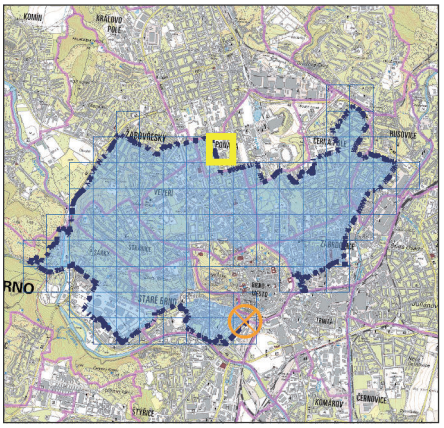

PAMÁTKOVÁ ZÓNA

BRNO

ZÁKRES HRANICE DO KATASTRÁLNÍ MAPY

1:2 000

Zpracoval Národní památkový ústav
15. 12. 2020

List 11 z 98

Polohopisný podklad WMS Katastrální mapy © ČUZK 2020

vydalo Ministerstvo kultury, č. j. MK 71265/2022 OPP

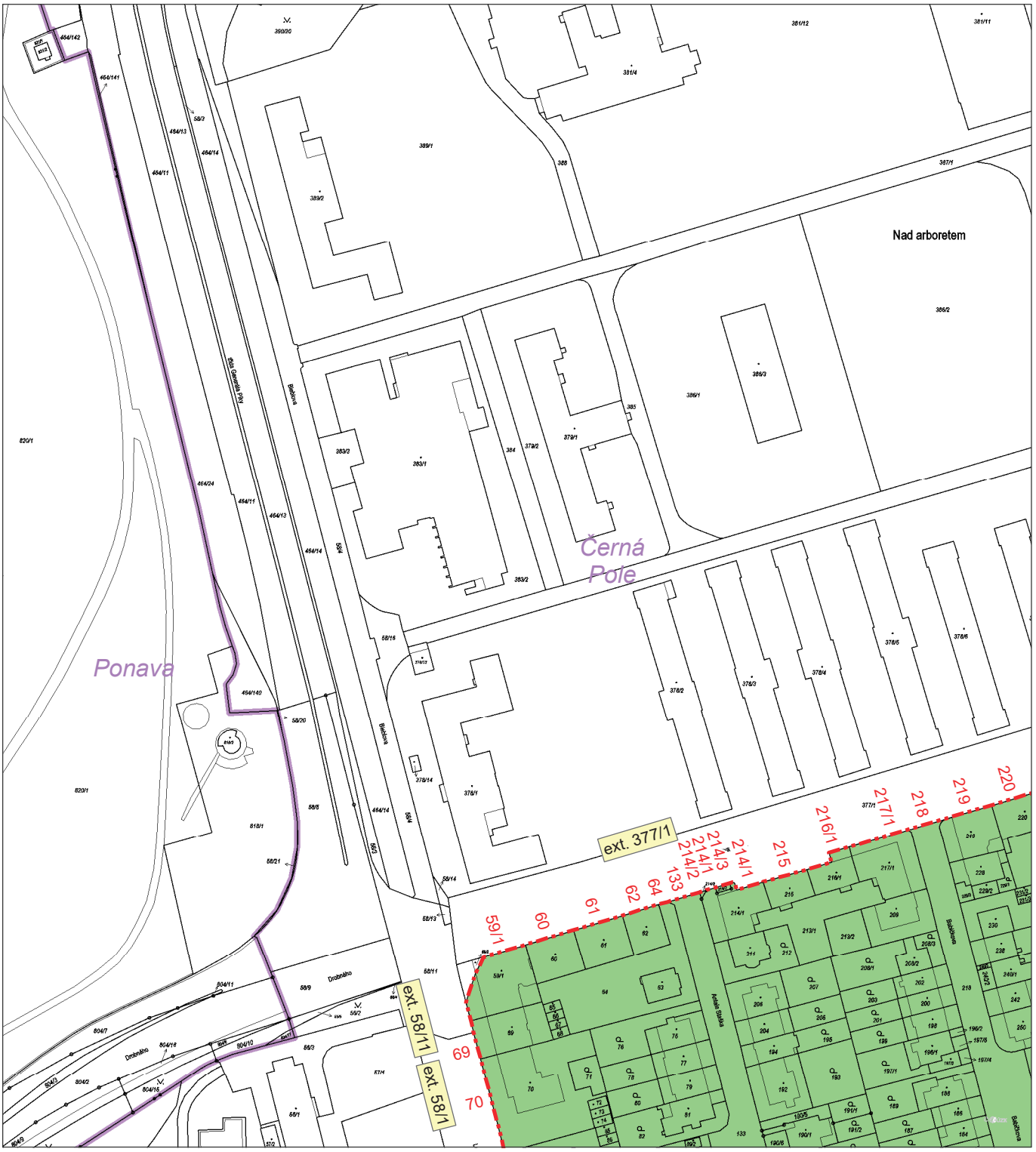

0 50 100 m

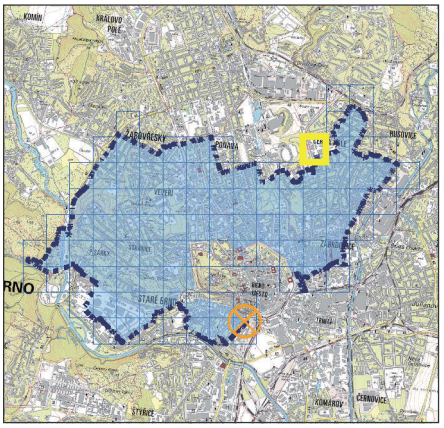

PAMÁTKOVÁ ZÓNA

BRNO

ZÁKRES HRANICE DO KATASTRÁLNÍ MAPY

1:2 000

Zpracoval Národní památkový ústav
15. 12. 2020

List 12 z 98

Polohopisný podklad WMS Katastrální mapy © ČUZK 2020

vydalo Ministerstvo kultury, č. j. MK 71265/2022 OPP

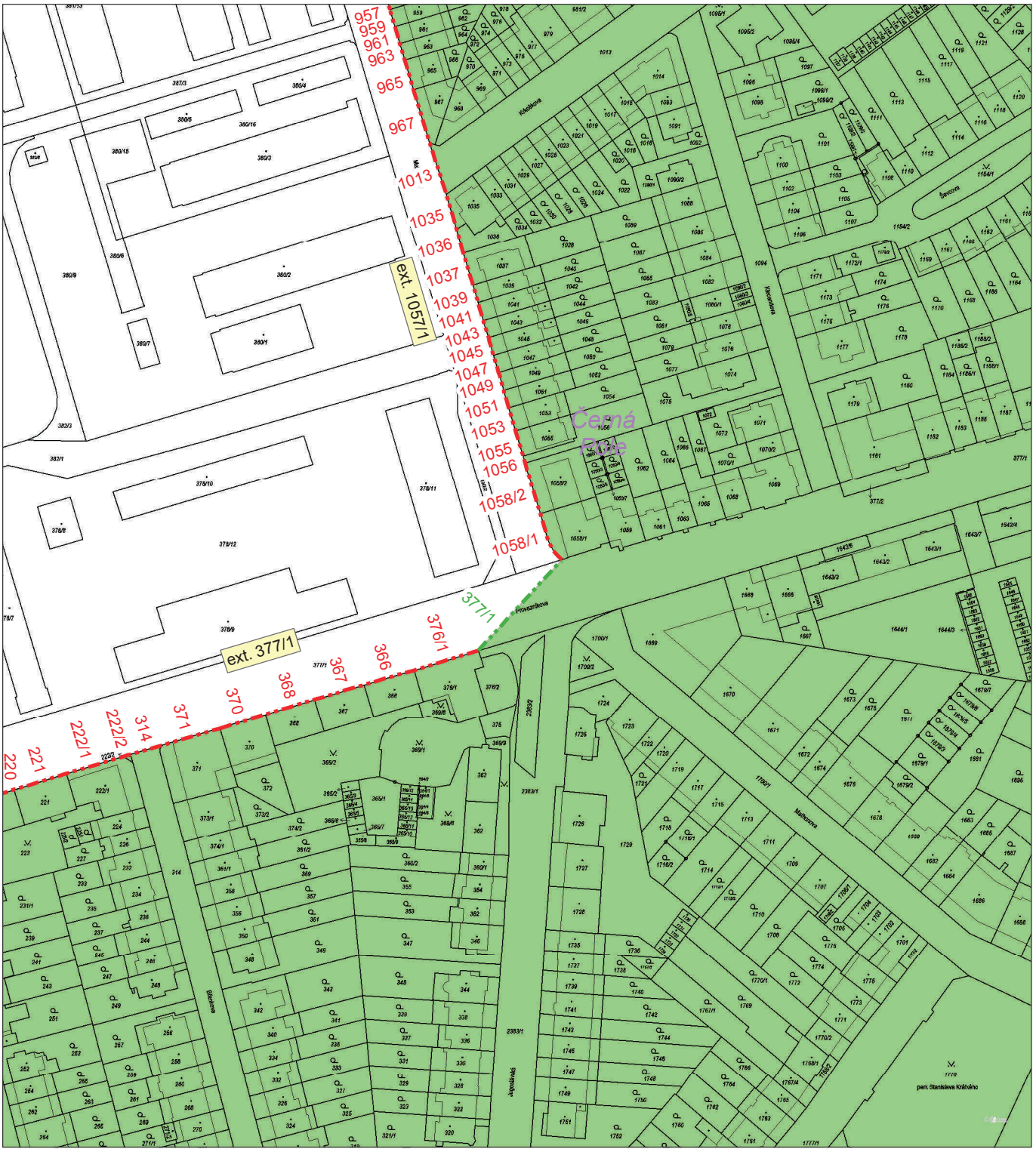

0 50 100 m

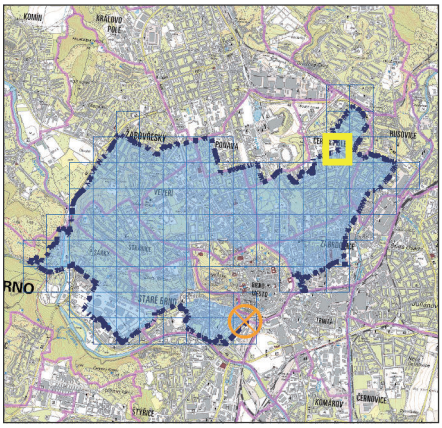

PAMÁTKOVÁ ZÓNA

BRNO

ZÁKRES HRANICE DO KATASTRÁLNÍ MAPY

1:2 000

Zpracoval Národní památkový ústav
15. 12. 2020

List 13 z 98

Polohopisný podklad WMS Katastrální mapy © ČUZK 2020

vydalo Ministerstvo kultury, č. j. MK 71265/2022 OPP

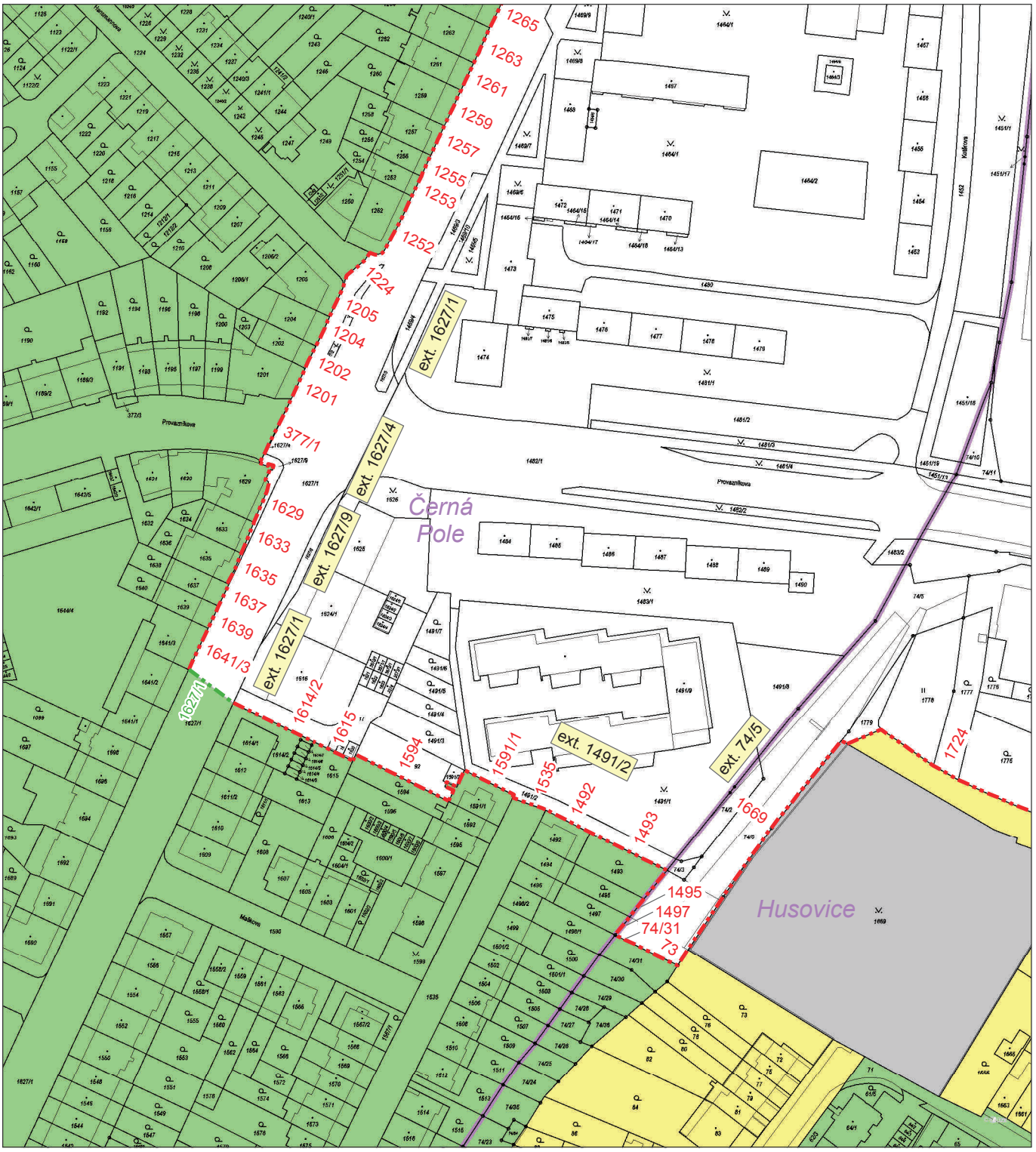

0 50 100 m

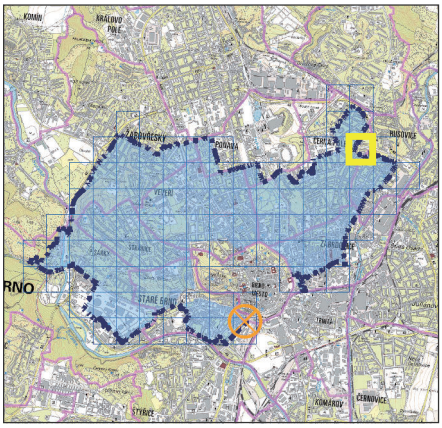

PAMÁTKOVÁ ZÓNA

BRNO

ZÁKRES HRANICE DO KATASTRÁLNÍ MAPY

1:2 000

Zpracoval Národní památkový ústav
15. 12. 2020

List 14 z 98

Polohopisný podklad WMS Katastrální mapy © ČUZK 2020

vydalo Ministerstvo kultury, č. j. MK 71265/2022 OPP

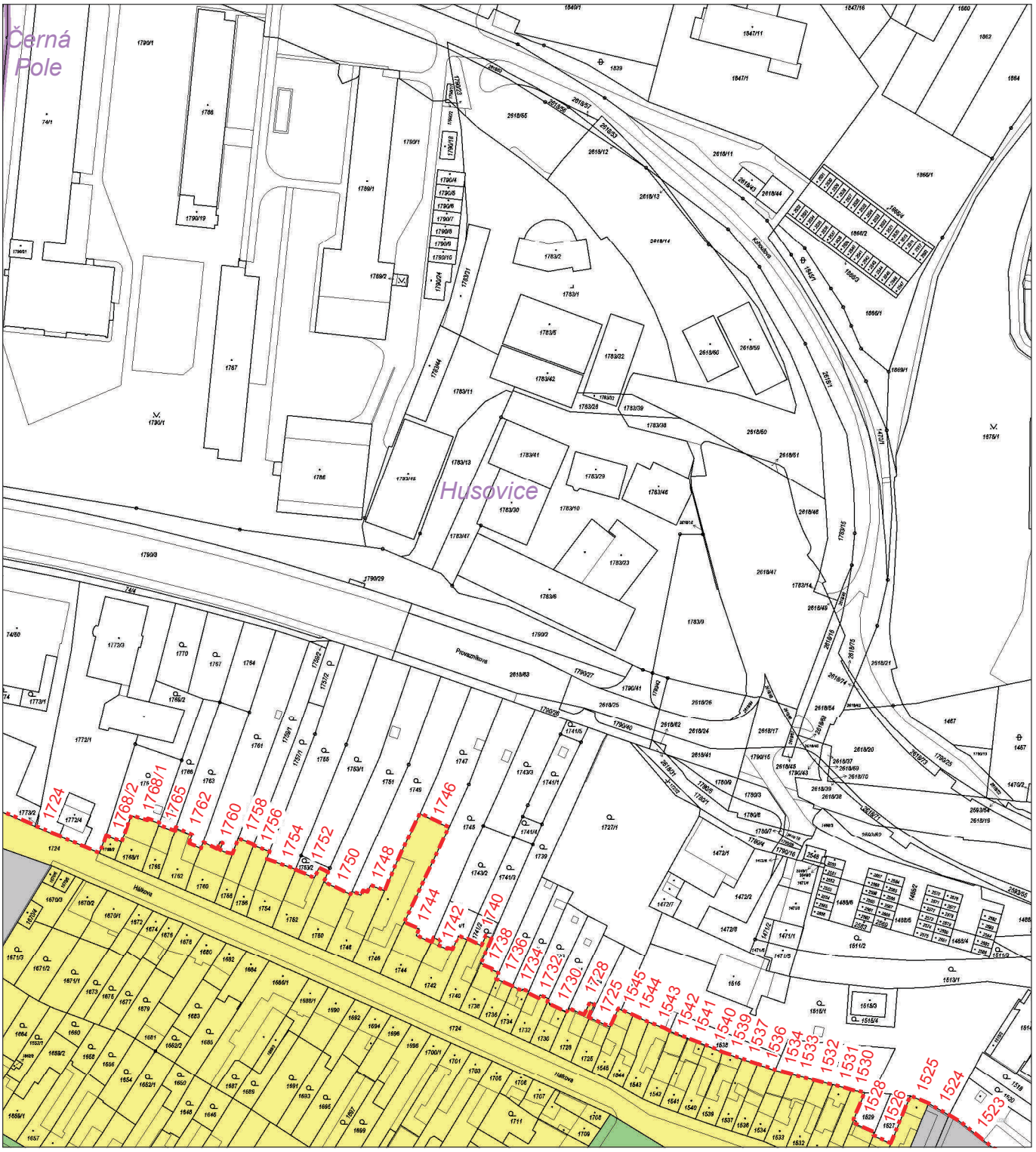

m
0 50 100

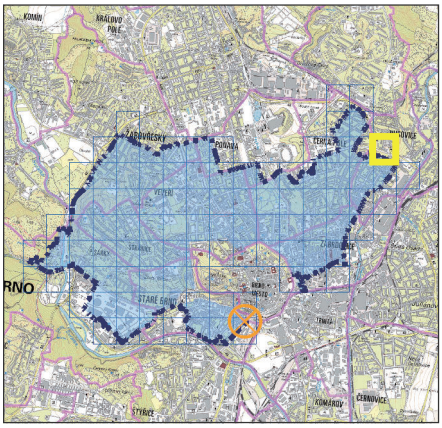

PAMÁTKOVÁ ZÓNA

BRNO

ZÁKRES HRANICE DO KATASTRÁLNÍ MAPY

1:2 000

Zpracoval Národní památkový ústav
15. 12. 2020

List 15 z 98

Polohopisný podklad WMS Katastrální mapy © ČUZK 2020

vydalo Ministerstvo kultury, č. j. MK 71265/2022 OPP

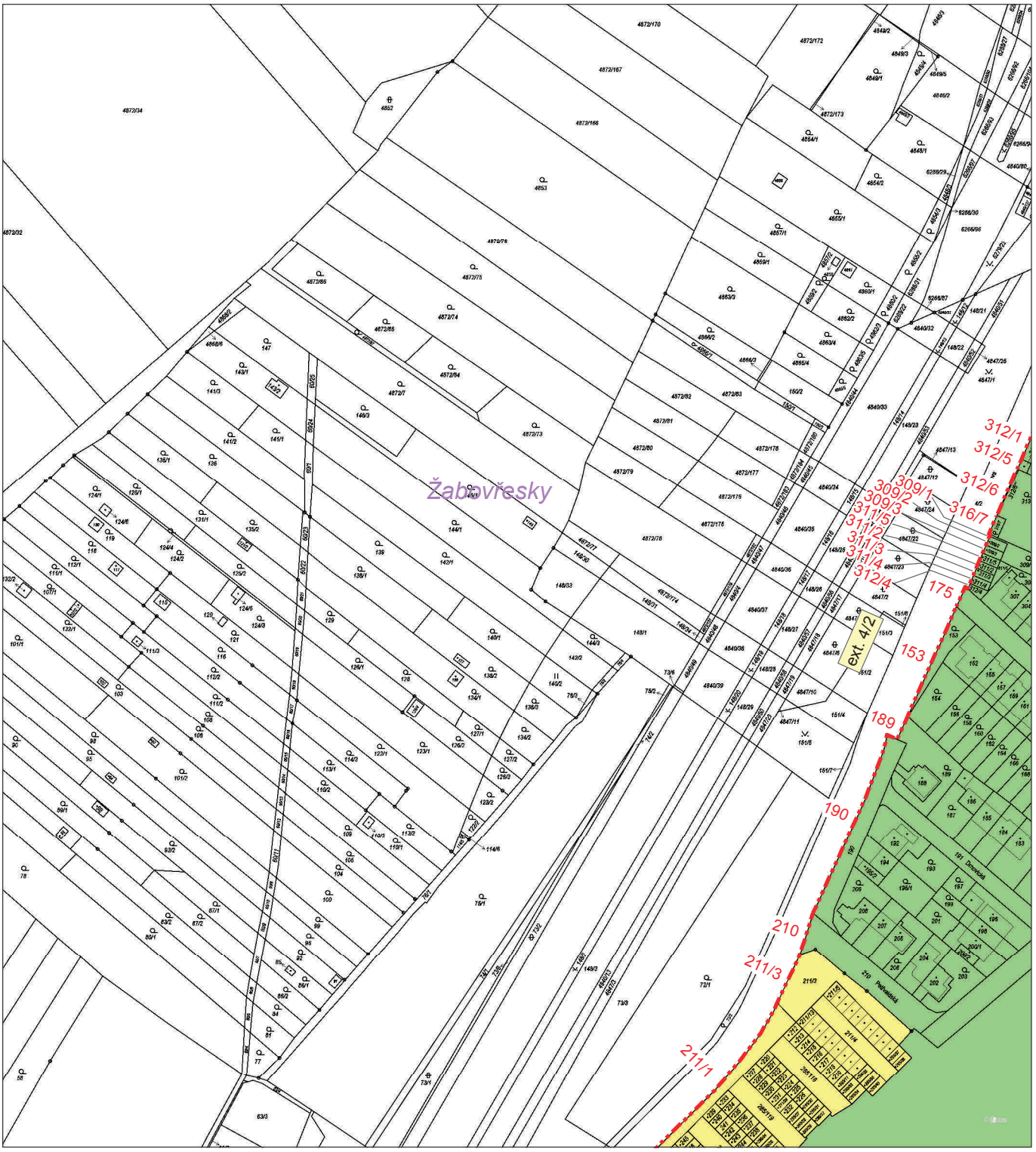

0 50 100 m

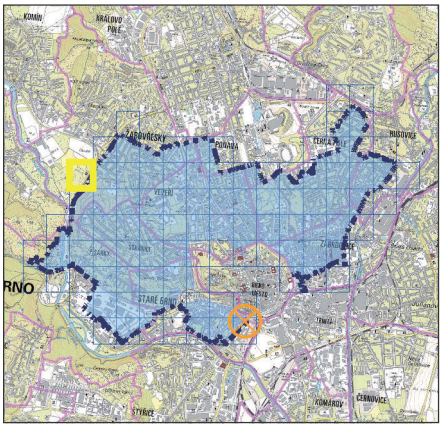

PAMÁTKOVÁ ZÓNA

BRNO

ZÁKRES HRANICE DO KATASTRÁLNÍ MAPY

1:2 000

Zpracoval Národní památkový ústav
15. 12. 2020

List 16 z 98

Polohopisný podklad WMS Katastrální mapy © ČUZK 2020

vydalo Ministerstvo kultury, č. j. MK 71265/2022 OPP

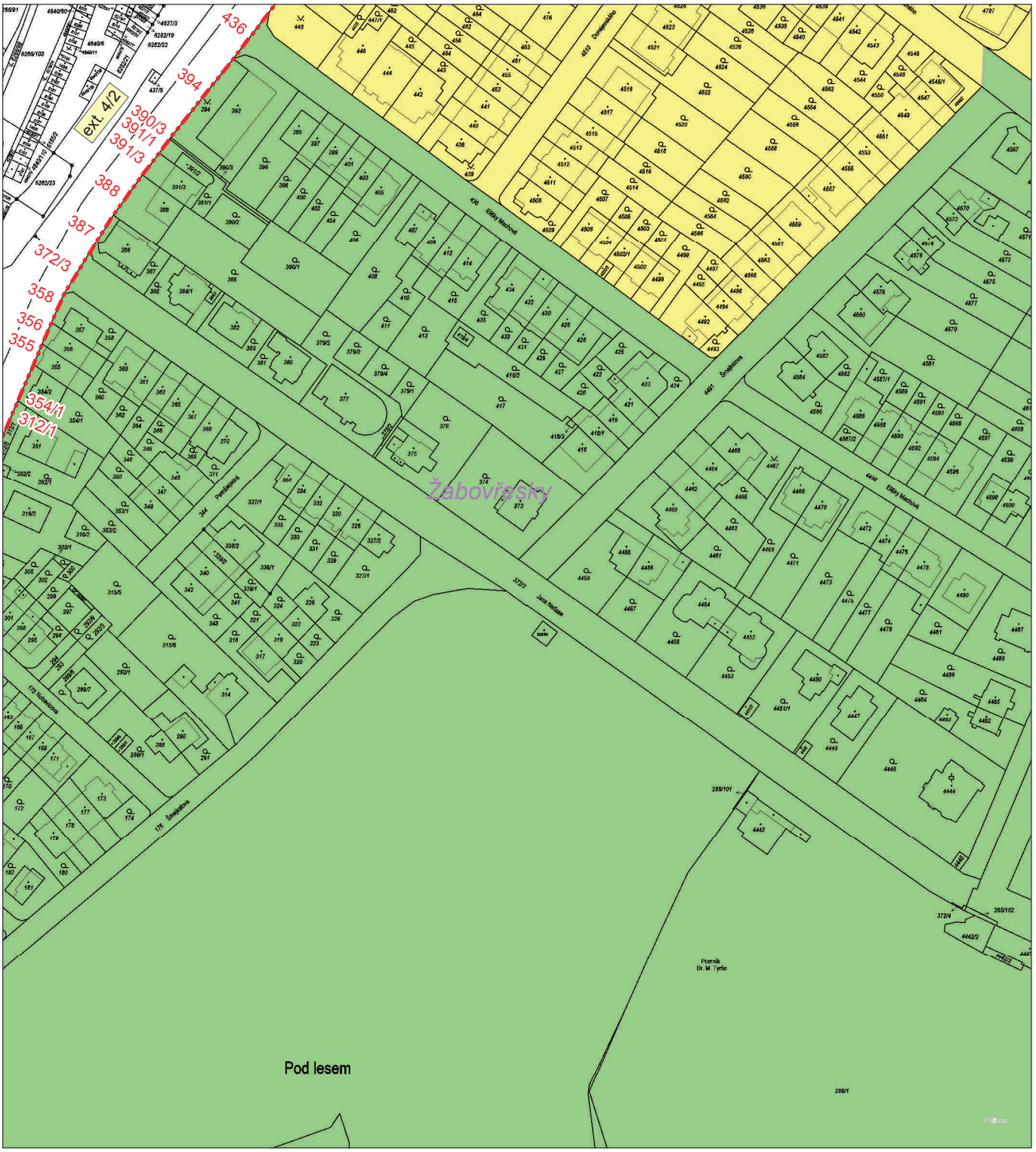

0 50 100 m

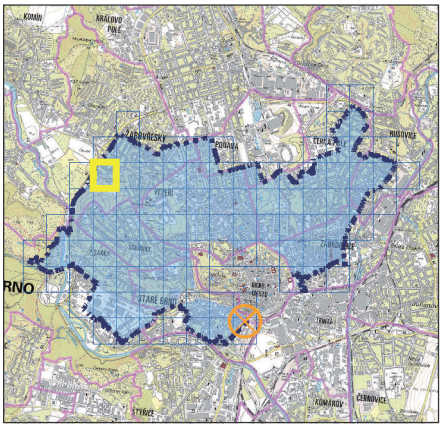

PAMÁTKOVÁ ZÓNA

BRNO

ZÁKRES HRANICE DO KATASTRÁLNÍ MAPY

1:2 000

Zpracoval Národní památkový ústav
15. 12. 2020

List 17 z 98

Polohopisný podklad WMS Katastrální mapy © ČUZK 2020

vydalo Ministerstvo kultury, č. j. MK 71265/2022 OPP

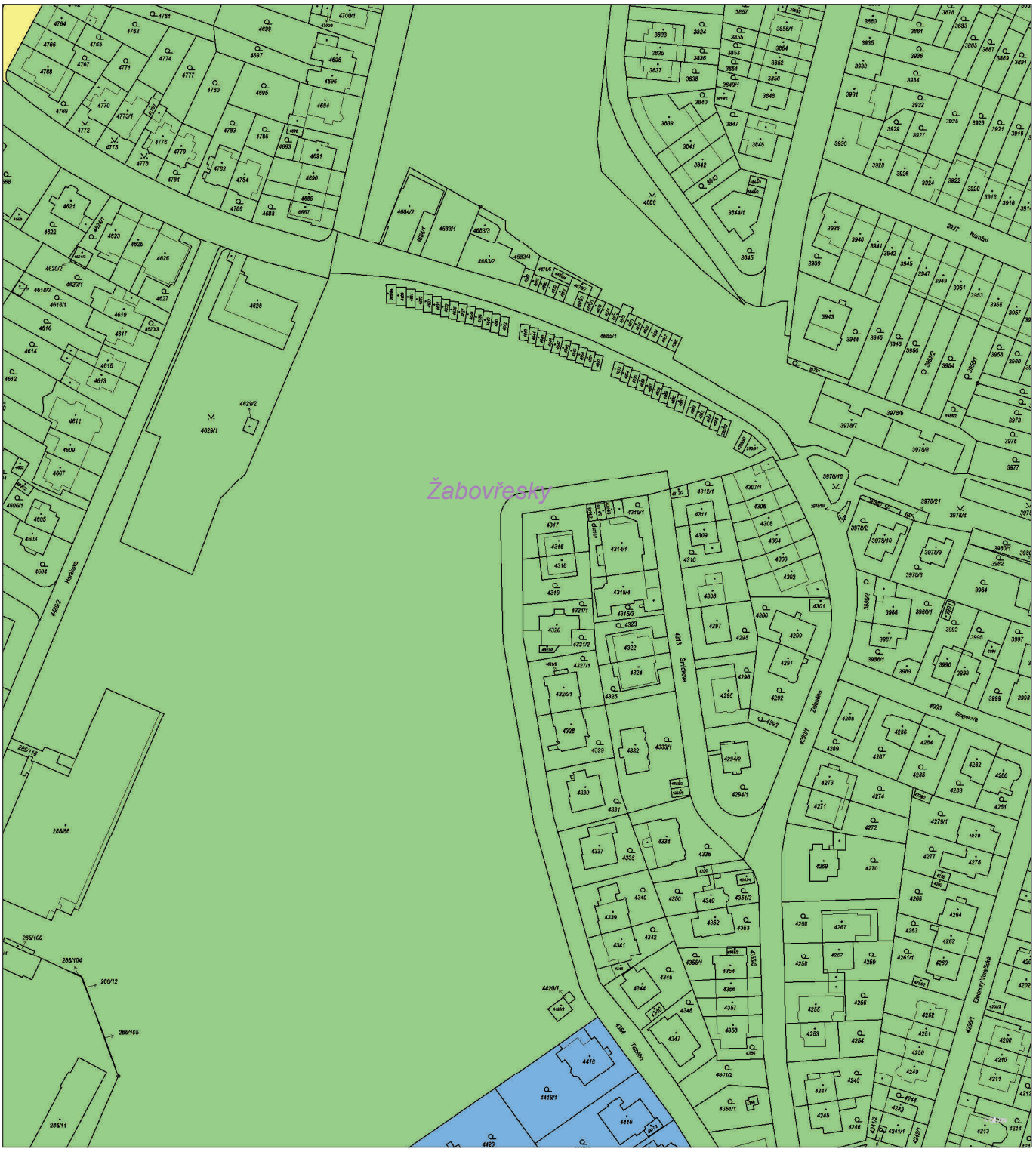

0 50 100 m

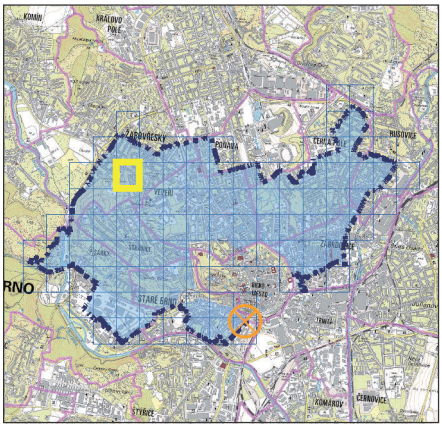

PAMÁTKOVÁ ZÓNA

BRNO

ZÁKRES HRANICE DO KATASTRÁLNÍ MAPY

1:2 000

Zpracoval Národní památkový ústav
15. 12. 2020

List 18 z 98

Polohopisný podklad WMS Katastrální mapy © ČUZK 2020

vydalo Ministerstvo kultury, č. j. MK 71265/2022 OPP

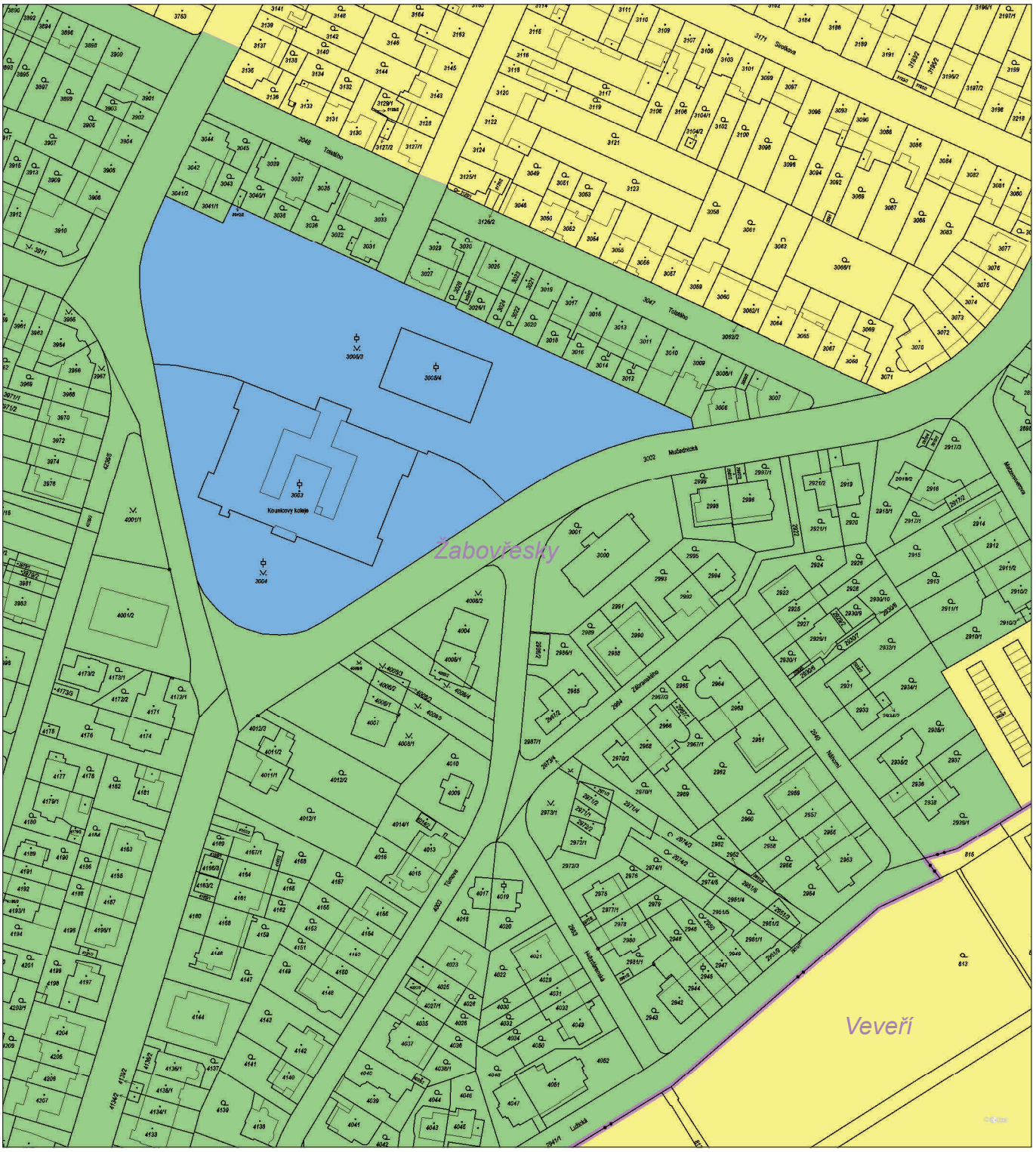

m
0 50 100

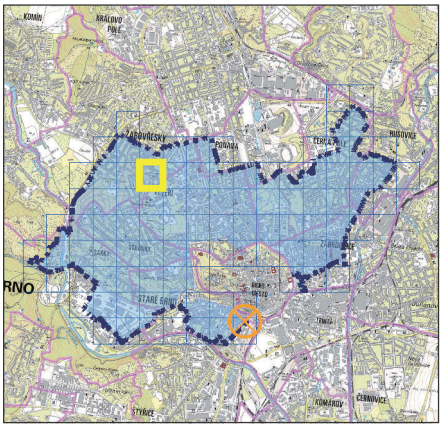

PAMÁTKOVÁ ZÓNA

BRNO

ZÁKRES HRANICE DO KATASTRÁLNÍ MAPY

1:2 000

Zpracoval Národní památkový ústav
15. 12. 2020

List 19 z 98

Polohopisný podklad WMS Katastrální mapy © ČUZK 2020

vydalo Ministerstvo kultury, č. j. MK 71265/2022 OPP

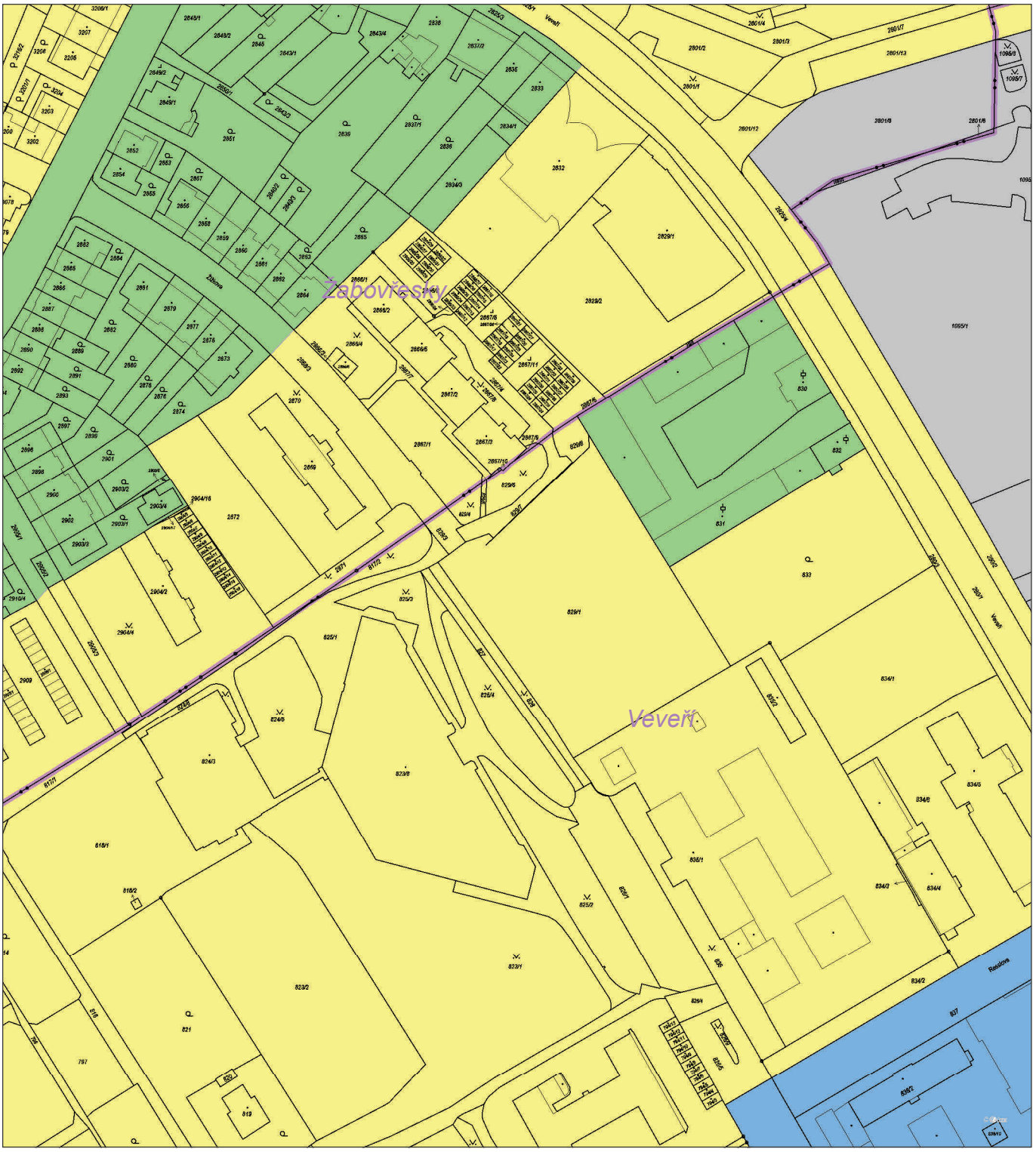

0 50 100 m

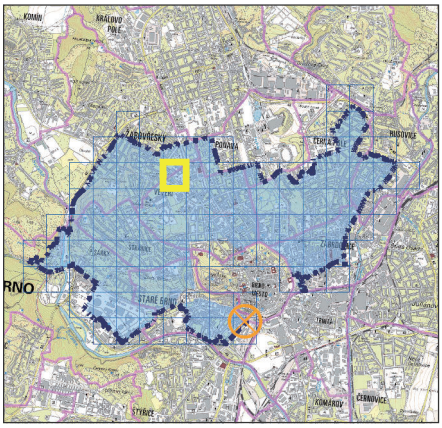

PAMÁTKOVÁ ZÓNA

BRNO

ZÁKRES HRANICE DO KATASTRÁLNÍ MAPY

1:2 000

Zpracoval Národní památkový ústav
15. 12. 2020

List 20 z 98

Polohopisný podklad WMS Katastrální mapy © ČUZK 2020

vydalo Ministerstvo kultury, č. j. MK 71265/2022 OPP

m
0 50 100

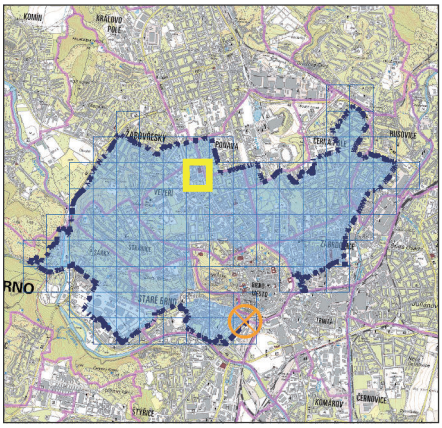

PAMÁTKOVÁ ZÓNA

BRNO

ZÁKRES HRANICE DO KATASTRÁLNÍ MAPY

1:2 000

Zpracoval Národní památkový ústav
15. 12. 2020

List 21 z 98

Polohopisný podklad WMS Katastrální mapy © ČUZK 2020

vydalo Ministerstvo kultury, č. j. MK 71265/2022 OPP

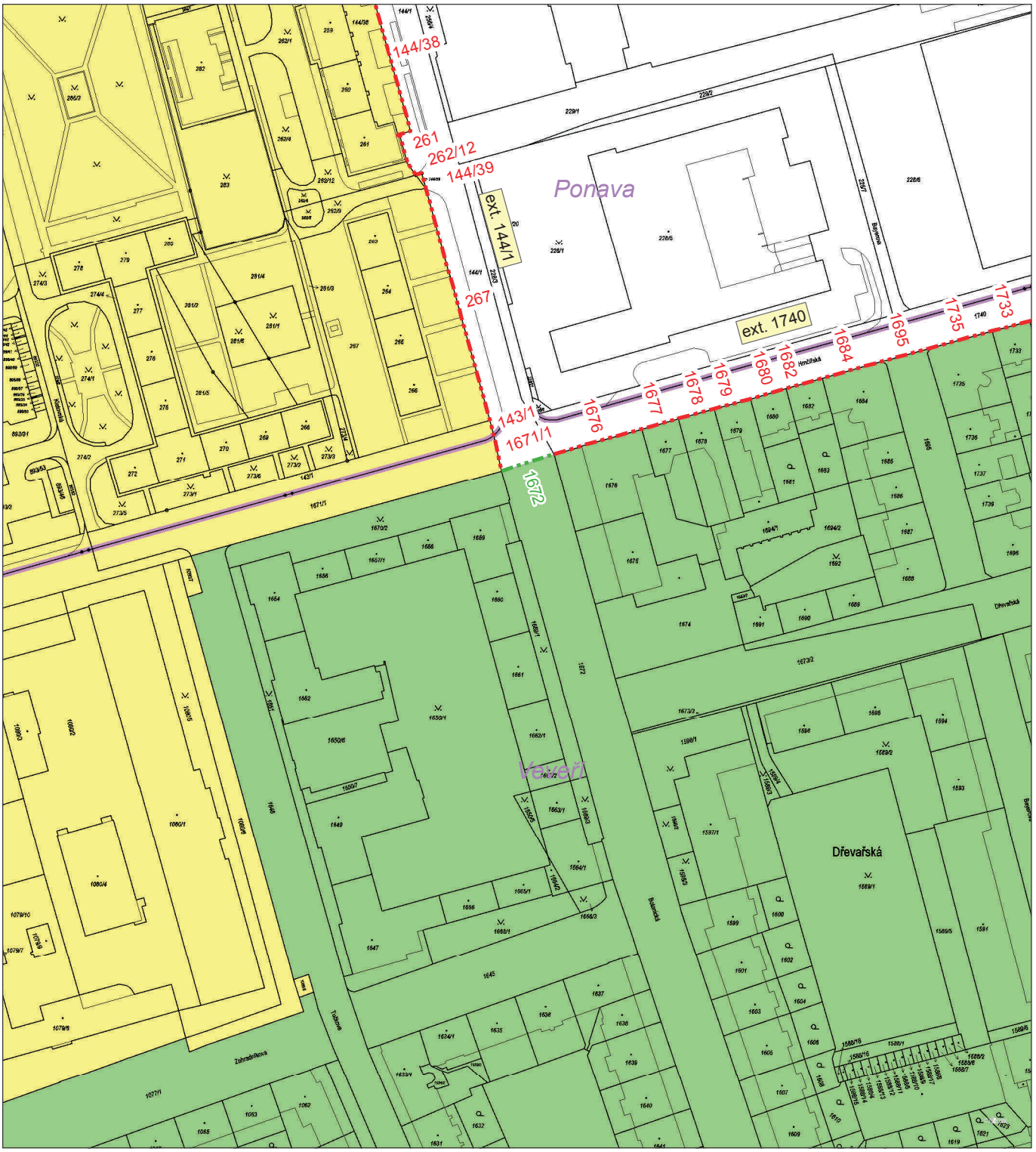

0 50 100 m

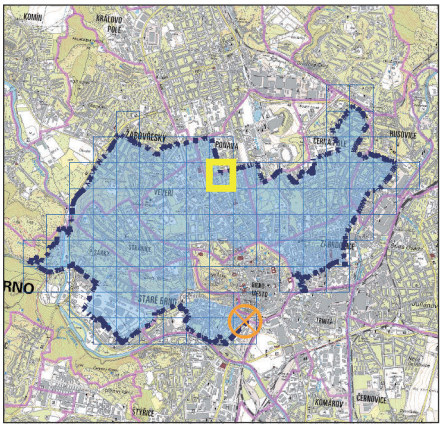

PAMÁTKOVÁ ZÓNA

BRNO

ZÁKRES HRANICE DO KATASTRÁLNÍ MAPY

1:2 000

Zpracoval Národní památkový ústav
15. 12. 2020

List 22 z 98

Polohopisný podklad WMS Katastrální mapy © ČUZK 2020

vydalo Ministerstvo kultury, č. j. MK 71265/2022 OPP

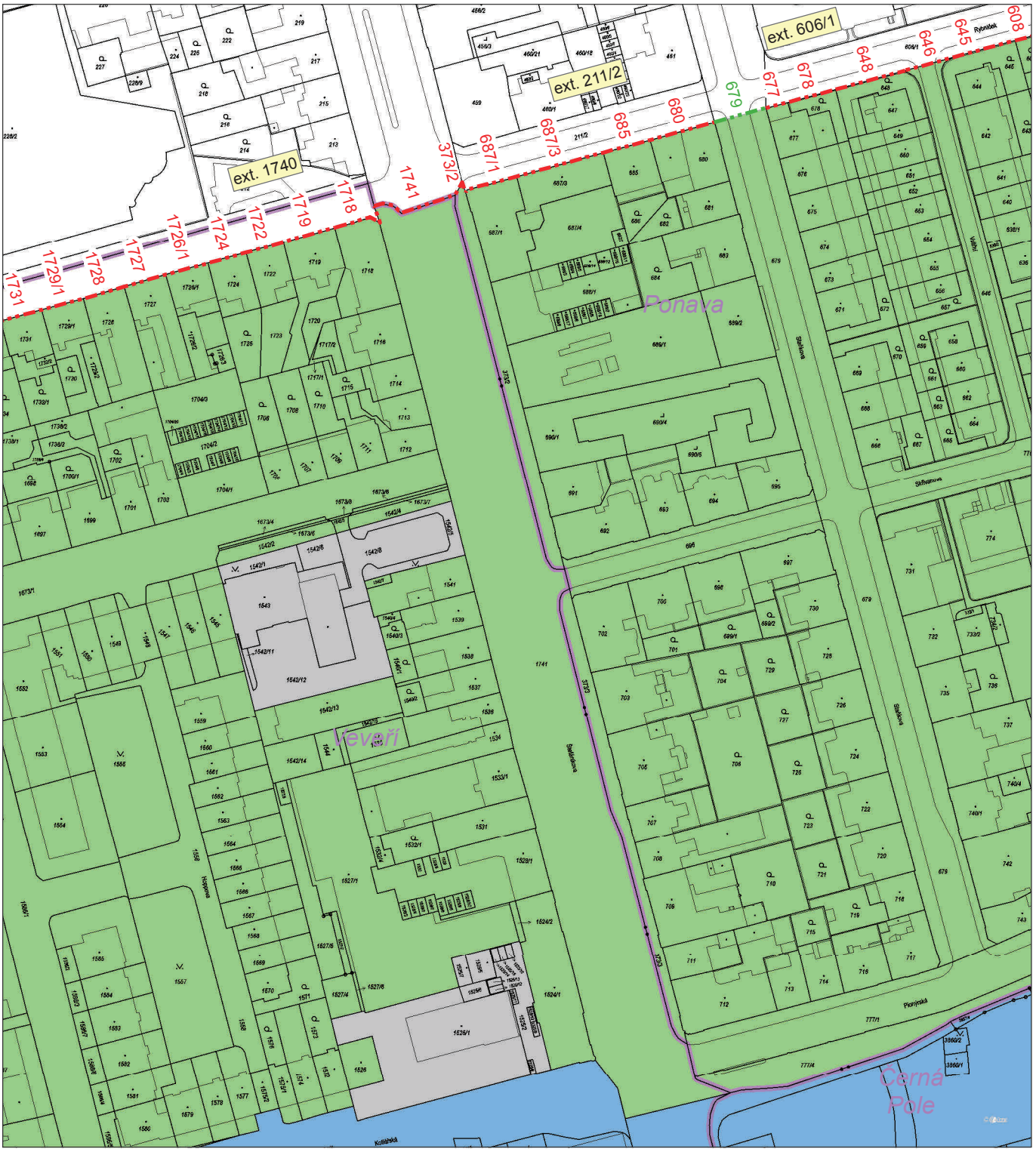

m
0 50 100

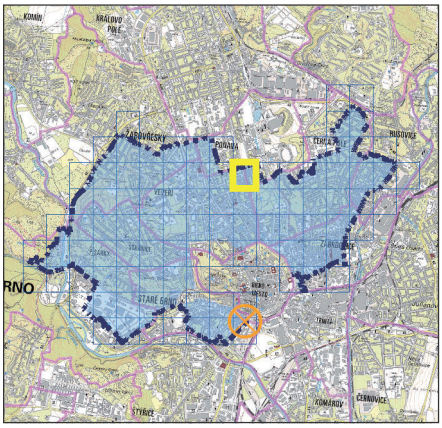

PAMÁTKOVÁ ZÓNA

BRNO

ZÁKRES HRANICE DO KATASTRÁLNÍ MAPY

1:2 000

Zpracoval Národní památkový ústav
15. 12. 2020

List 23 z 98

Polohopisný podklad WMS Katastrální mapy © ČUZK 2020

vydalo Ministerstvo kultury, č. j. MK 71265/2022 OPP

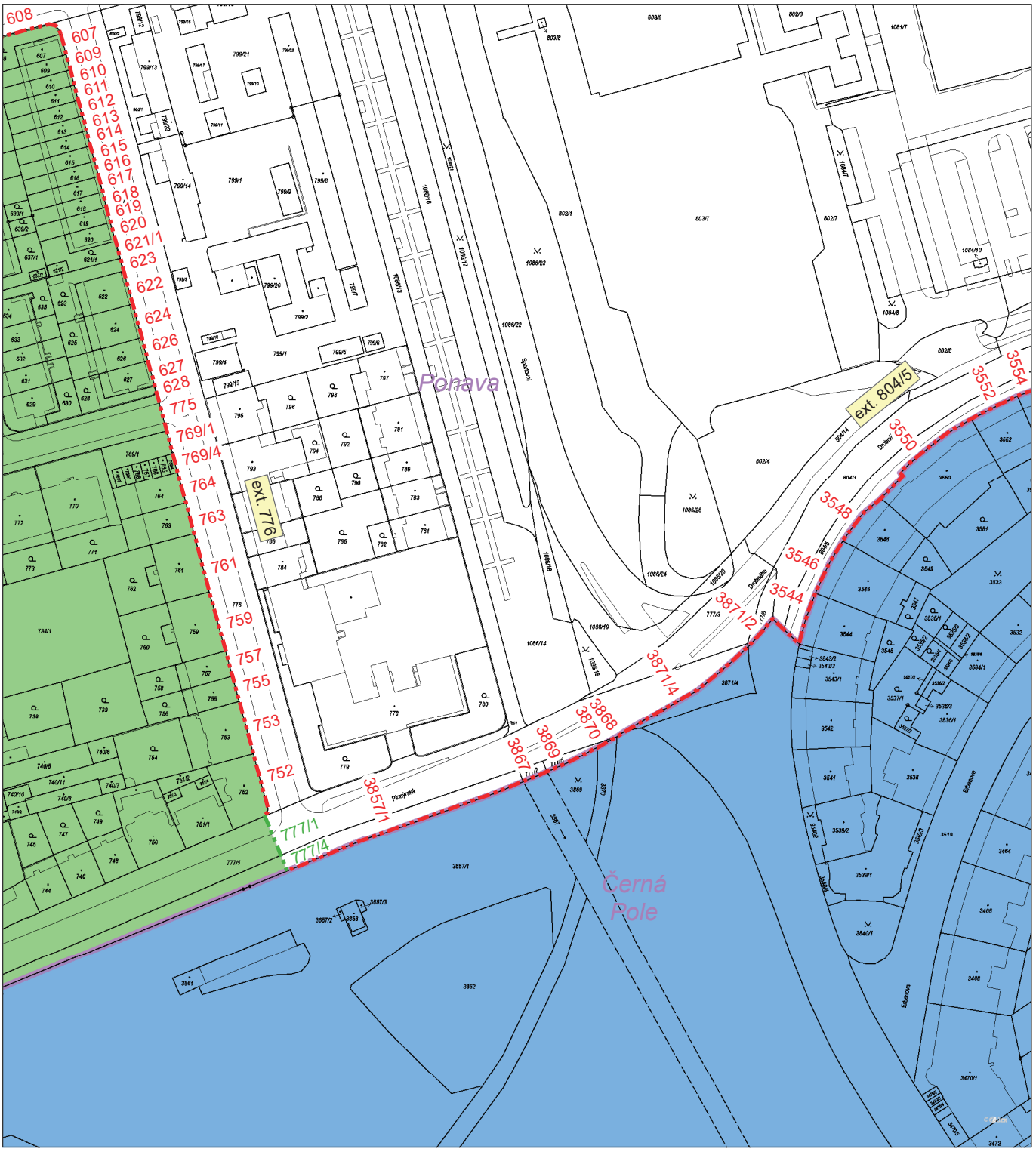

m
0 50 100

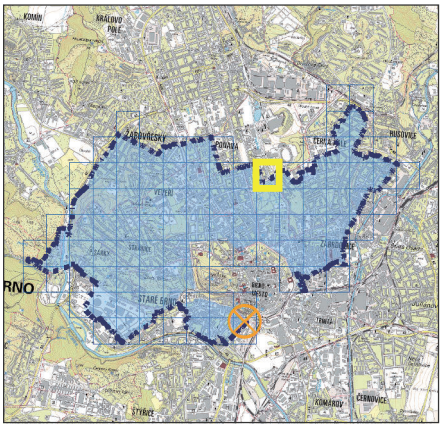

PAMÁTKOVÁ ZÓNA

BRNO

ZÁKRES HRANICE DO KATASTRÁLNÍ MAPY

1:2 000

Zpracoval Národní památkový ústav
15. 12. 2020

List 24 z 98

Polohopisný podklad WMS Katastrální mapy © ČUZK 2020

vydalo Ministerstvo kultury, č. j. MK 71265/2022 OPP

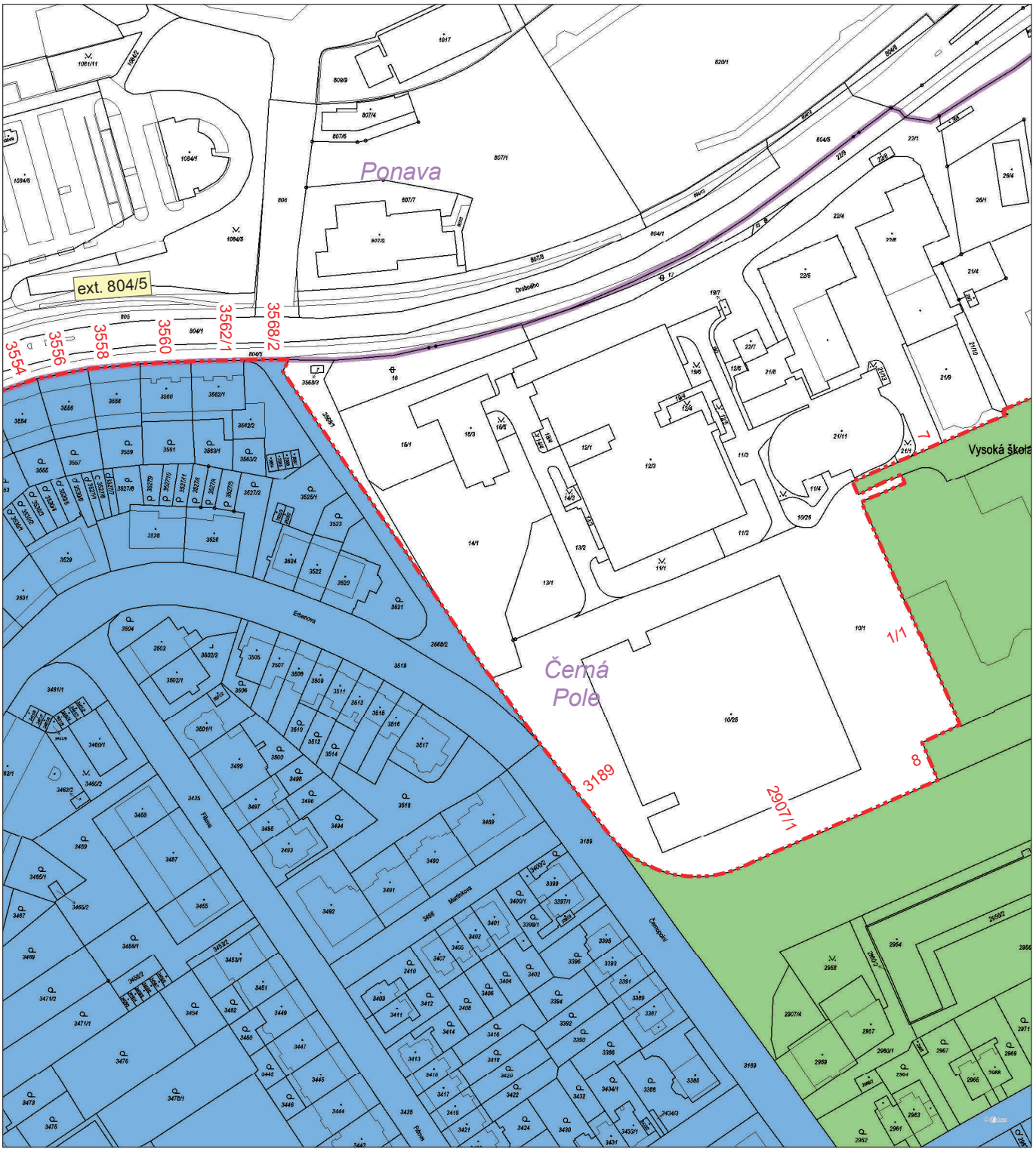

0 50 100 m

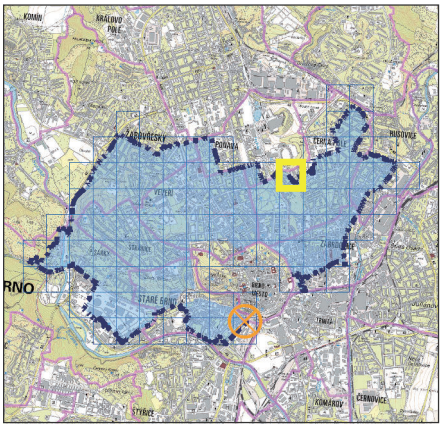

PAMÁTKOVÁ ZÓNA

BRNO

ZÁKRES HRANICE DO KATASTRÁLNÍ MAPY

1:2 000

Zpracoval Národní památkový ústav
15. 12. 2020

List 25 z 98

Polohopisný podklad WMS Katastrální mapy © ČUZK 2020

vydalo Ministerstvo kultury, č. j. MK 71265/2022 OPP

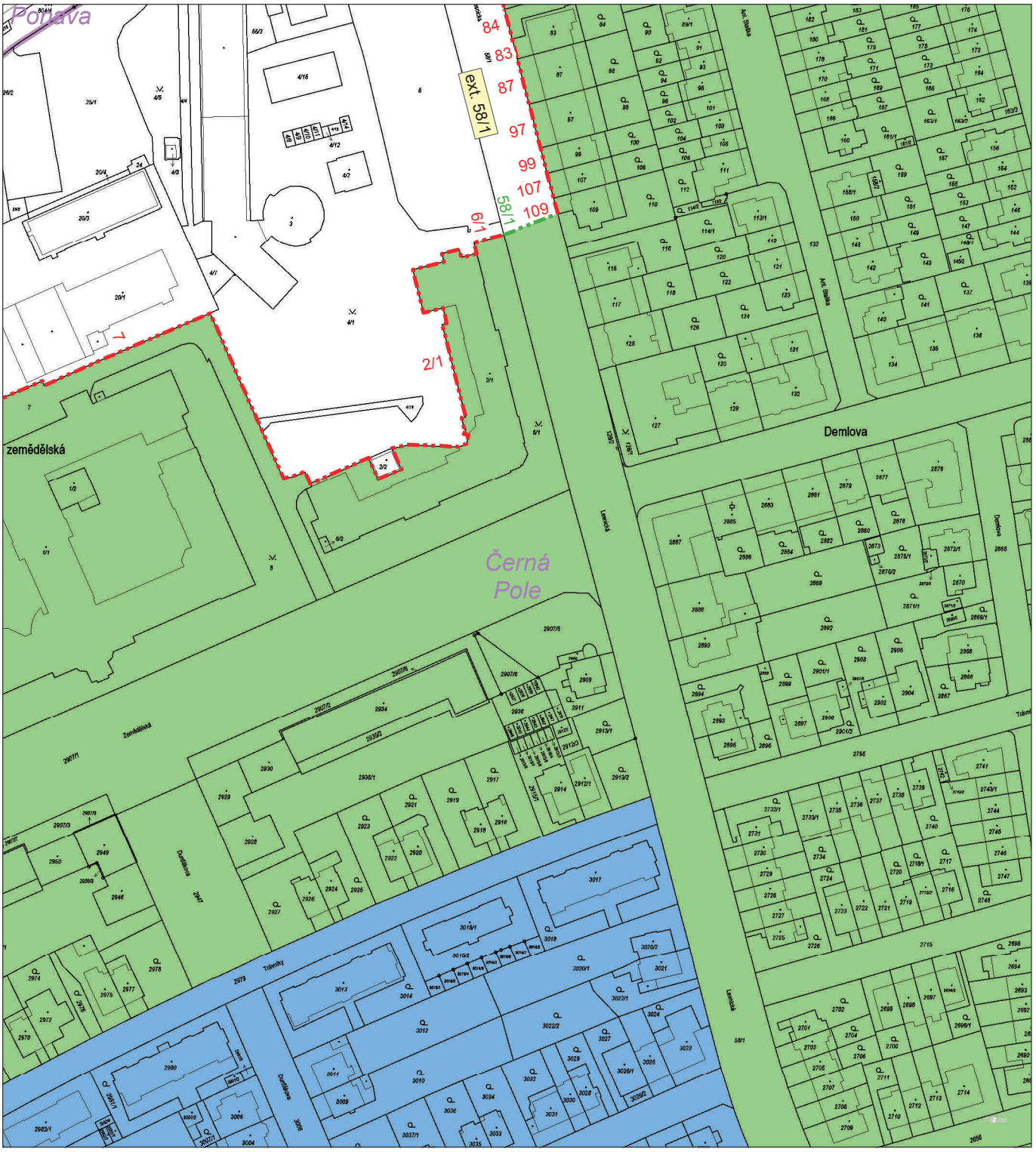

0 50 100 m

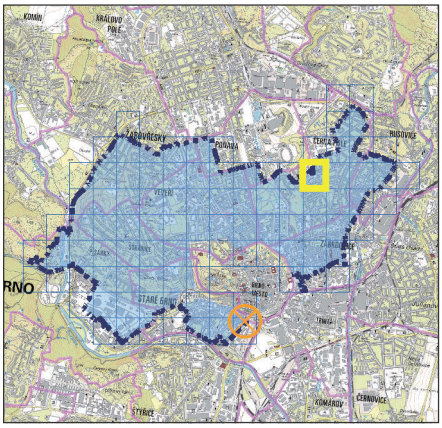

PAMÁTKOVÁ ZÓNA

BRNO

ZÁKRES HRANICE DO KATASTRÁLNÍ MAPY

1:2 000

Zpracoval Národní památkový ústav
15. 12. 2020

List 26 z 98

Polohopisný podklad WMS Katastrální mapy © ČUZK 2020

vydalo Ministerstvo kultury, č. j. MK 71265/2022 OPP

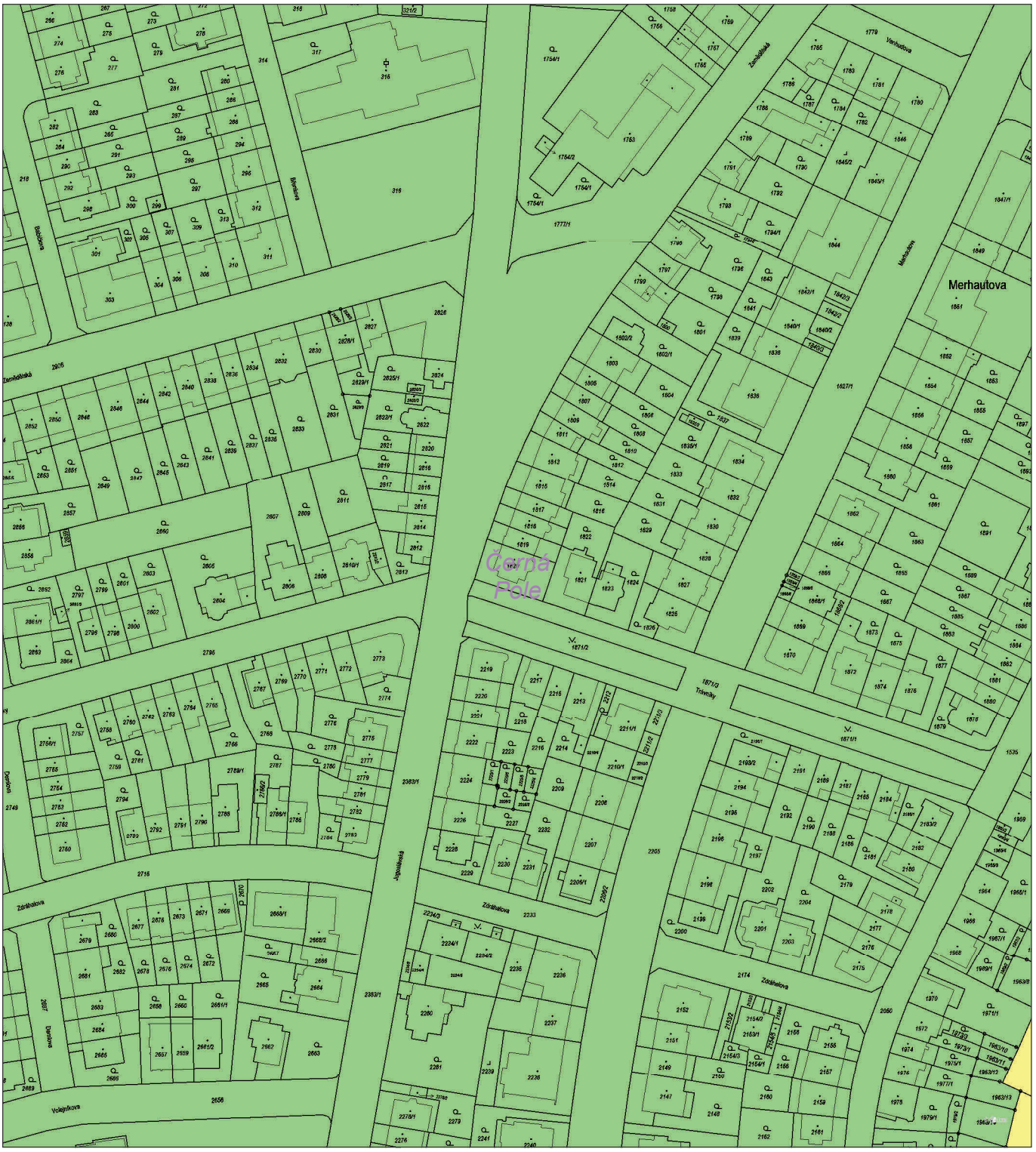

0 50 100 m

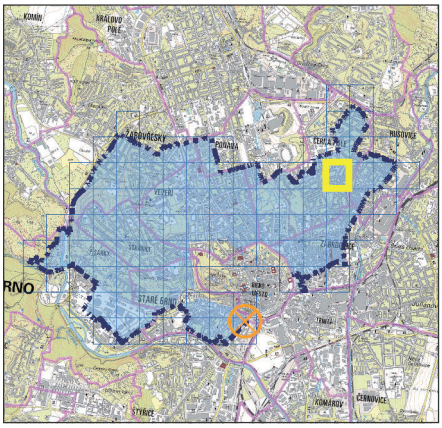

PAMÁTKOVÁ ZÓNA

BRNO

ZÁKRES HRANICE DO KATASTRÁLNÍ MAPY

1:2 000

Zpracoval Národní památkový ústav
15. 12. 2020

List 27 z 98

Polohopisný podklad WMS Katastrální mapy © ČUZK 2020

vydalo Ministerstvo kultury, č. j. MK 71265/2022 OPP

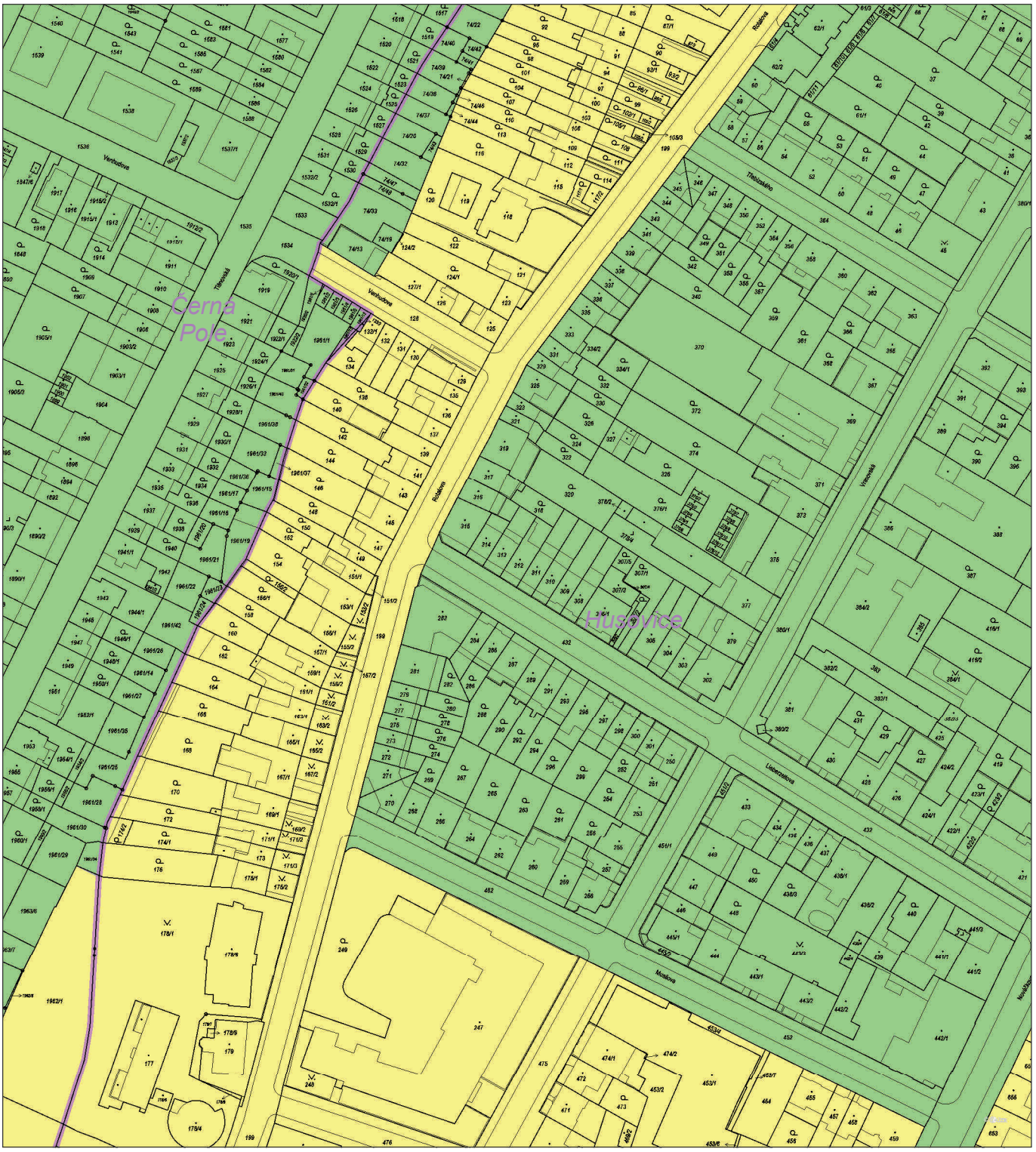

m
0 50 100

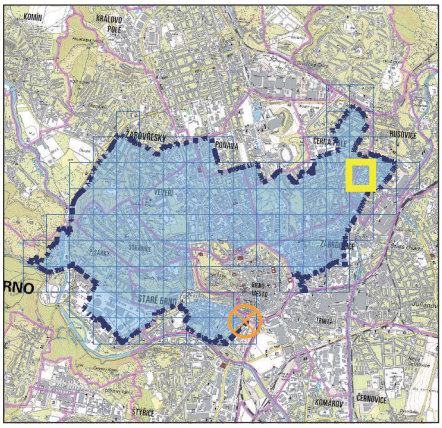

PAMÁTKOVÁ ZÓNA

BRNO

ZÁKRES HRANICE DO KATASTRÁLNÍ MAPY

1:2 000

Zpracoval Národní památkový ústav
15. 12. 2020

List 28 z 98

Polohopisný podklad WMS Katastrální mapy © ČUZK 2020

vydalo Ministerstvo kultury, č. j. MK 71265/2022 OPP

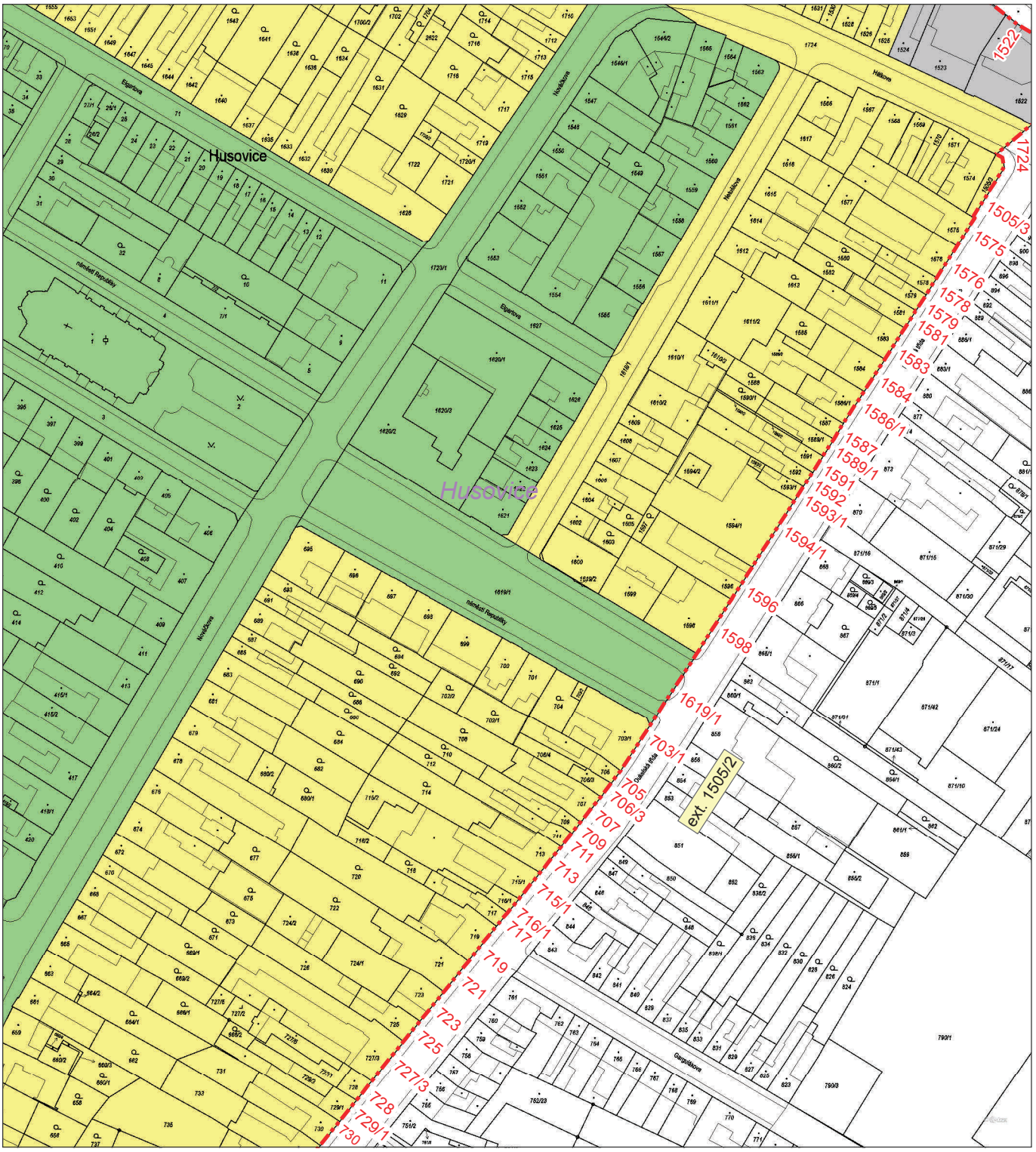
Husovice
Husovice
Husovická
Husovická
Husovická

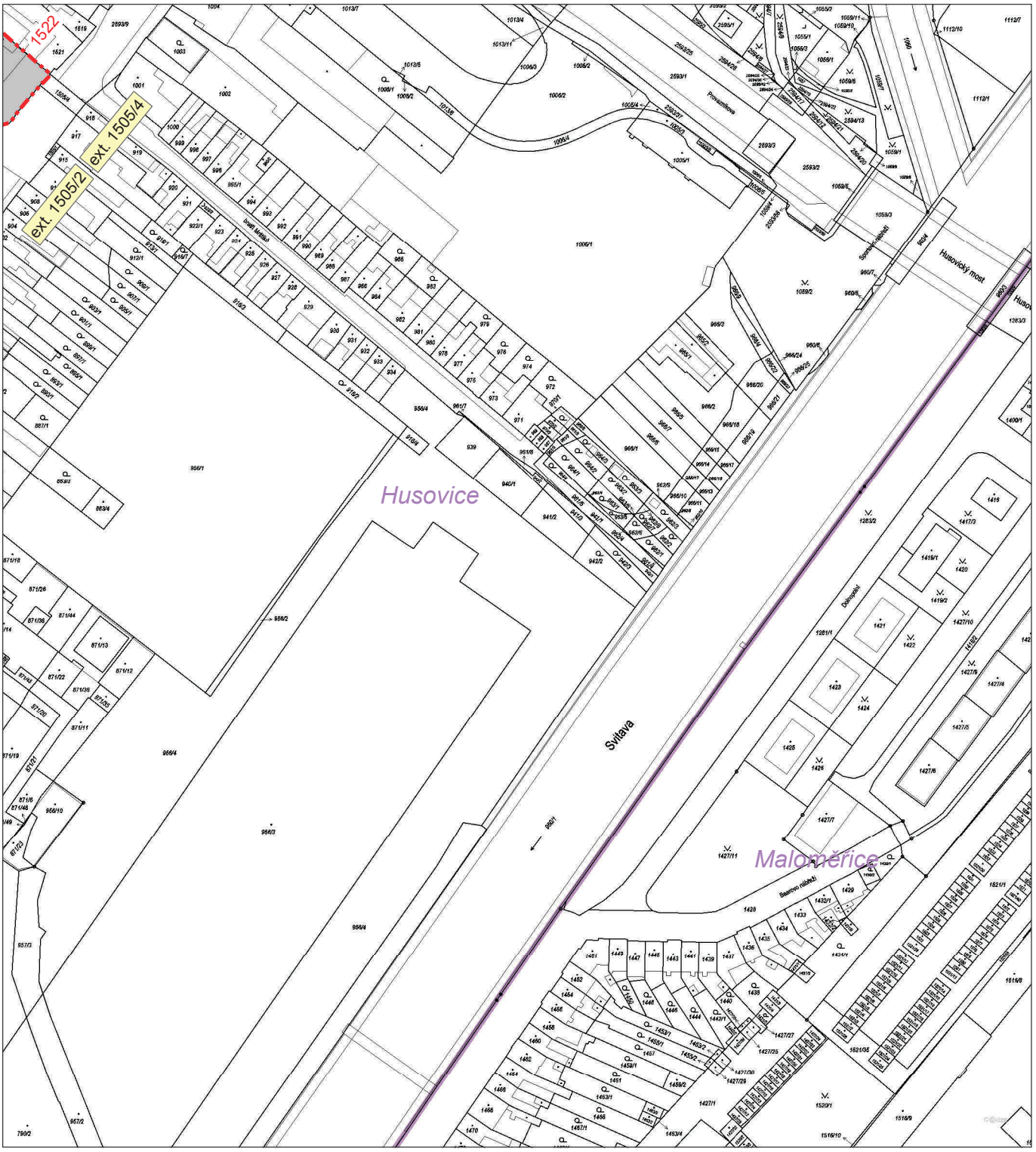

0 50 100 m

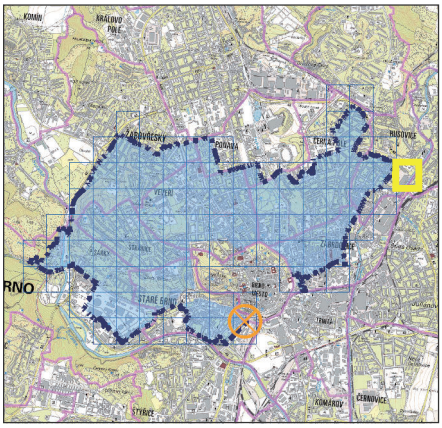

PAMÁTKOVÁ ZÓNA

BRNO

ZÁKRES HRANICE DO KATASTRÁLNÍ MAPY

1:2 000

Zpracoval Národní památkový ústav
15. 12. 2020

List 30 z 98

Polohopisný podklad WMS Katastrální mapy © ČUZK 2020

vydalo Ministerstvo kultury, č. j. MK 71265/2022 OPP

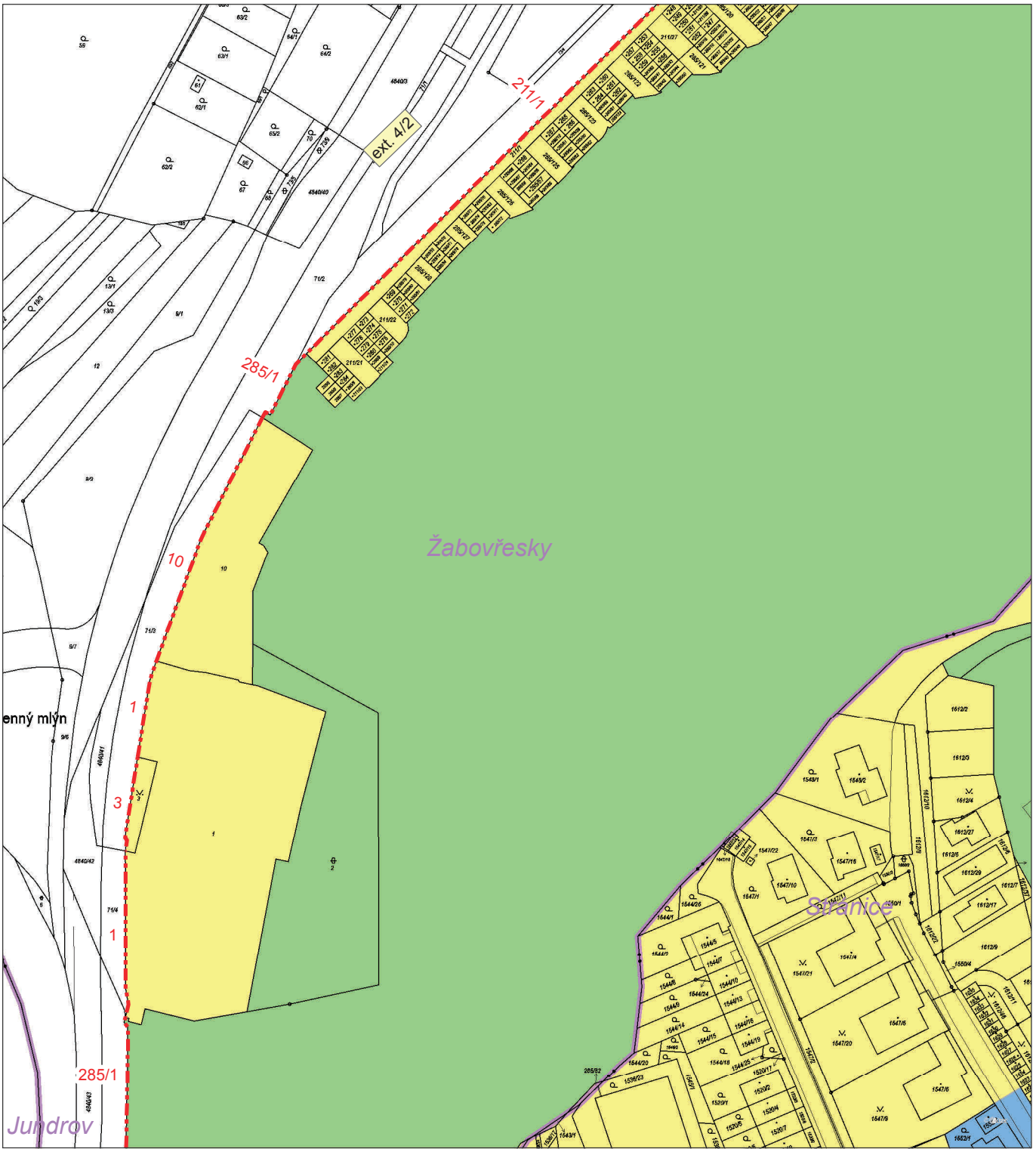

0 50 100 m

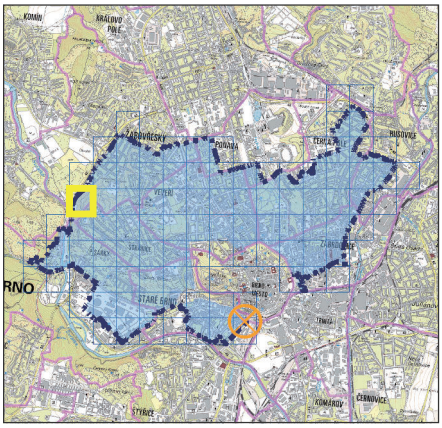

PAMÁTKOVÁ ZÓNA

BRNO

ZÁKRES HRANICE DO KATASTRÁLNÍ MAPY

1:2 000

Zpracoval Národní památkový ústav
15. 12. 2020

List 31 z 98

Polohopisný podklad WMS Katastrální mapy © ČUZK 2020

vydalo Ministerstvo kultury, č. j. MK 71265/2022 OPP

0 50 100 m

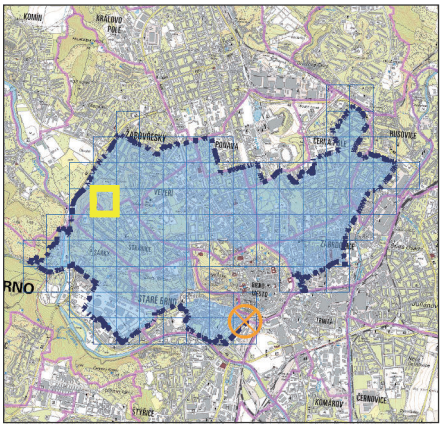

PAMÁTKOVÁ ZÓNA

BRNO

ZÁKRES HRANICE DO KATASTRÁLNÍ MAPY

1:2 000

Zpracoval Národní památkový ústav
15. 12. 2020

List 32 z 98

Polohopisný podklad WMS Katastrální mapy © ČUZK 2020

vydalo Ministerstvo kultury, č. j. MK 71265/2022 OPP

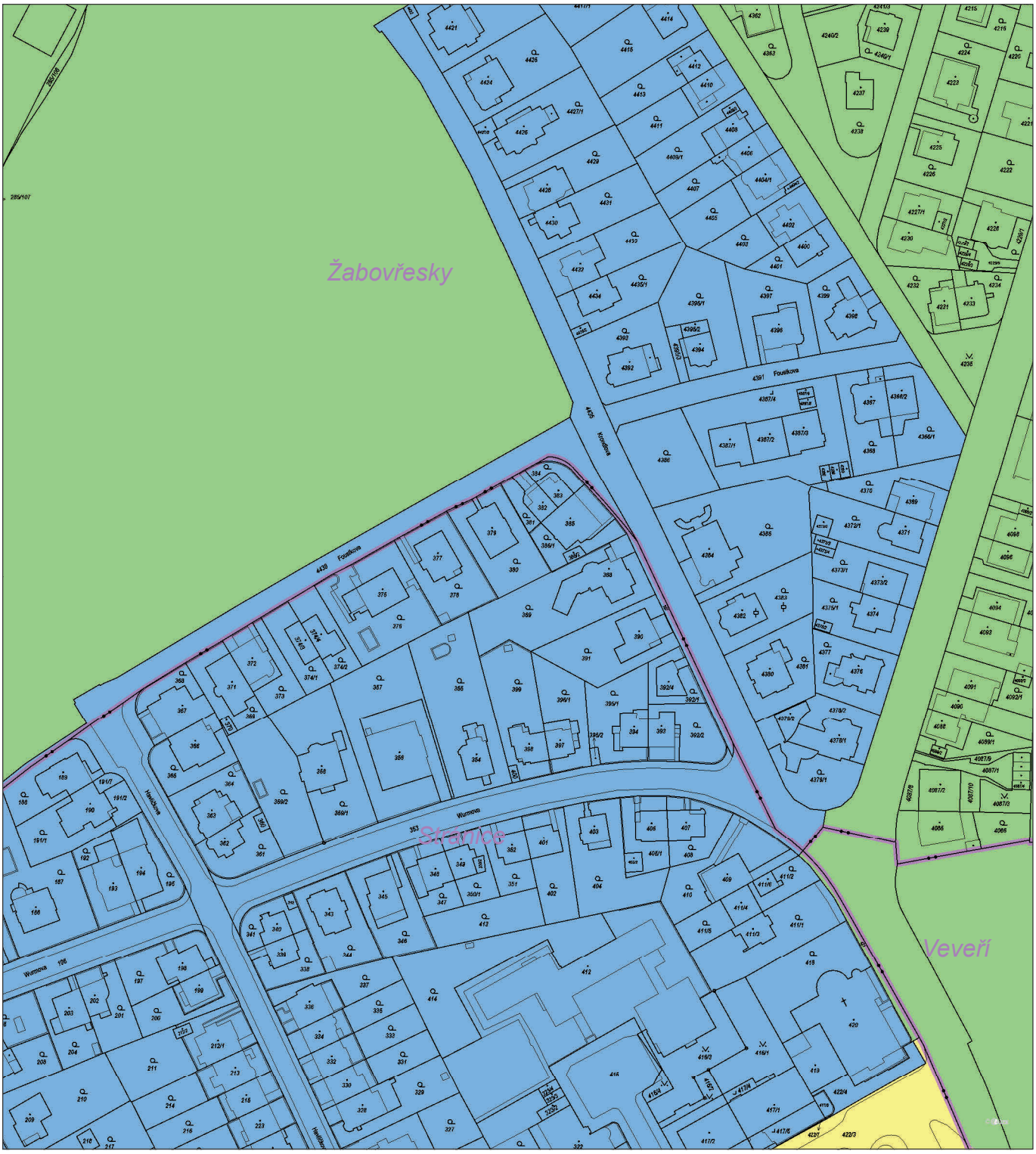

m
0 50 100

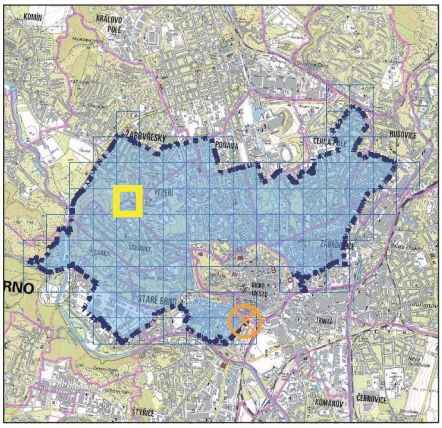

PAMÁTKOVÁ ZÓNA

BRNO

ZÁKRES HRANICE DO KATASTRÁLNÍ MAPY

1:2 000

Zpracoval Národní památkový ústav
15. 12. 2020

List 33 z 98

Polohopisný podklad WMS Katastrální mapy © ČUZK 2020

vydalo Ministerstvo kultury, č. j. MK 71265/2022 OPP

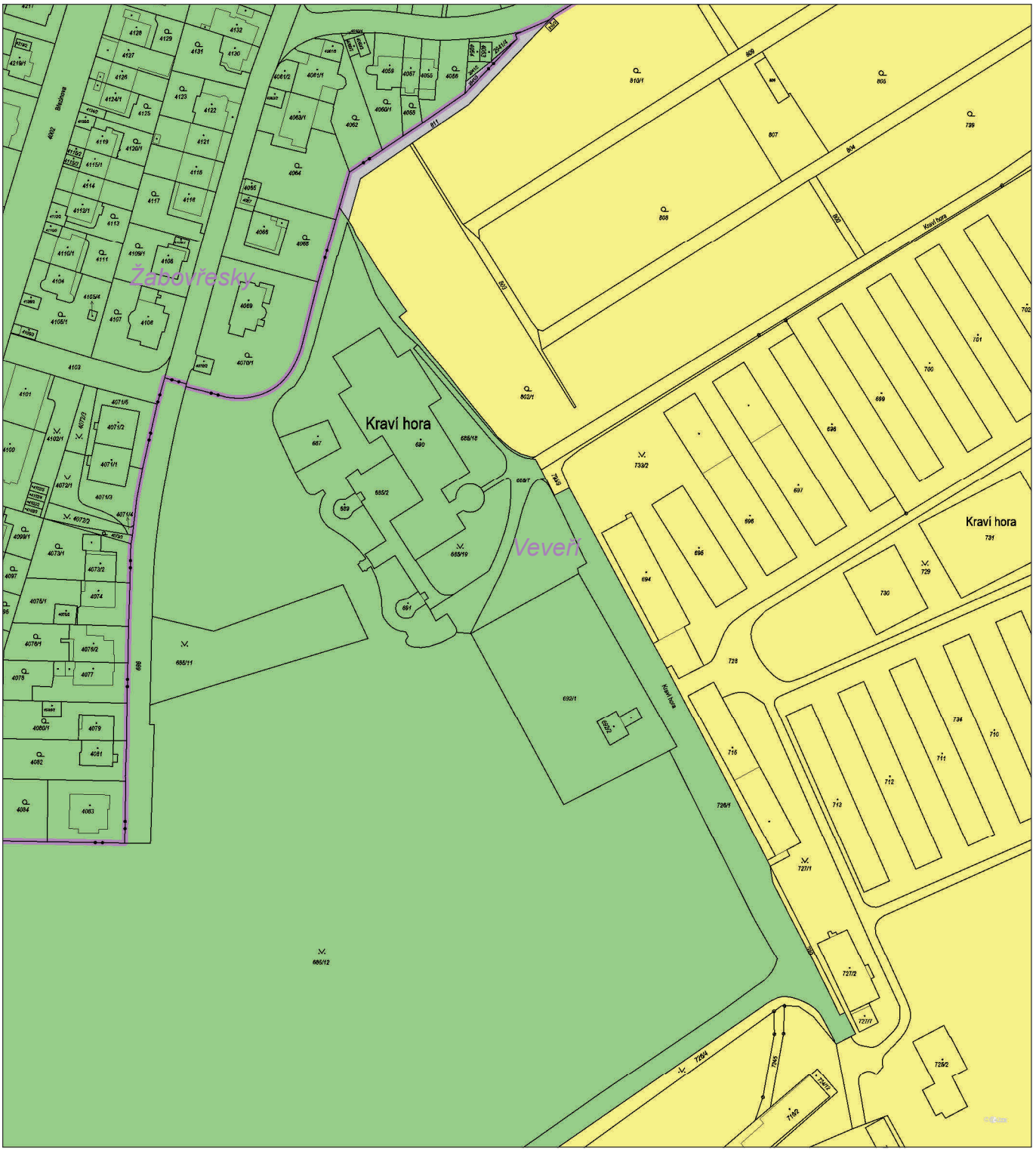

0 50 100 m

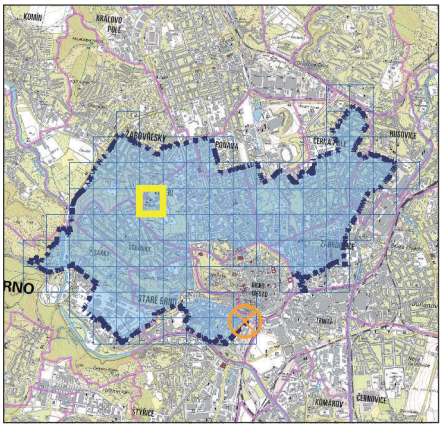

PAMÁTKOVÁ ZÓNA

BRNO

ZÁKRES HRANICE DO KATASTRÁLNÍ MAPY

1:2 000

Zpracoval Národní památkový ústav
15. 12. 2020

List 34 z 98

Polohopisný podklad WMS Katastrální mapy © ČUZK 2020

vydalo Ministerstvo kultury, č. j. MK 71265/2022 OPP

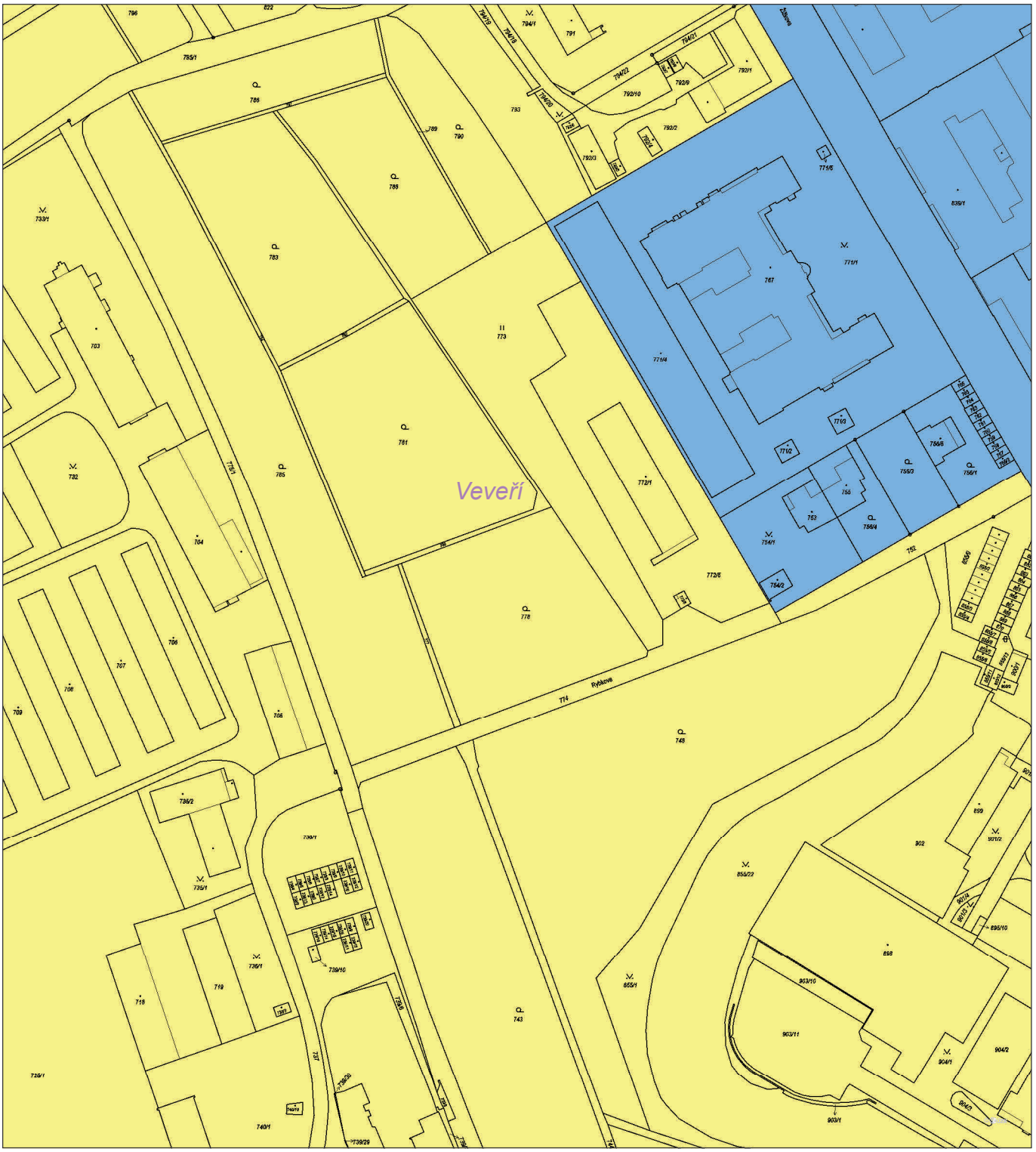

0 50 100 m

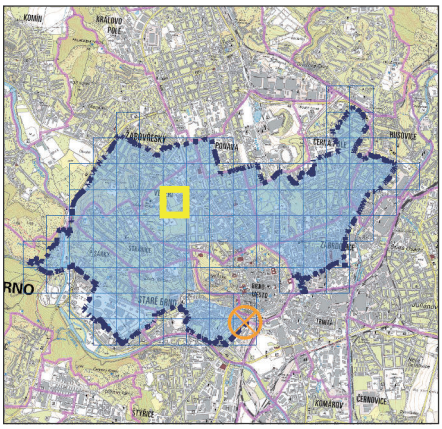

PAMÁTKOVÁ ZÓNA

BRNO

ZÁKRES HRANICE DO KATASTRÁLNÍ MAPY

1:2 000

Zpracoval Národní památkový ústav
15. 12. 2020

List 35 z 98

Polohopisný podklad WMS Katastrální mapy © ČUZK 2020

vydalo Ministerstvo kultury, č. j. MK 71265/2022 OPP

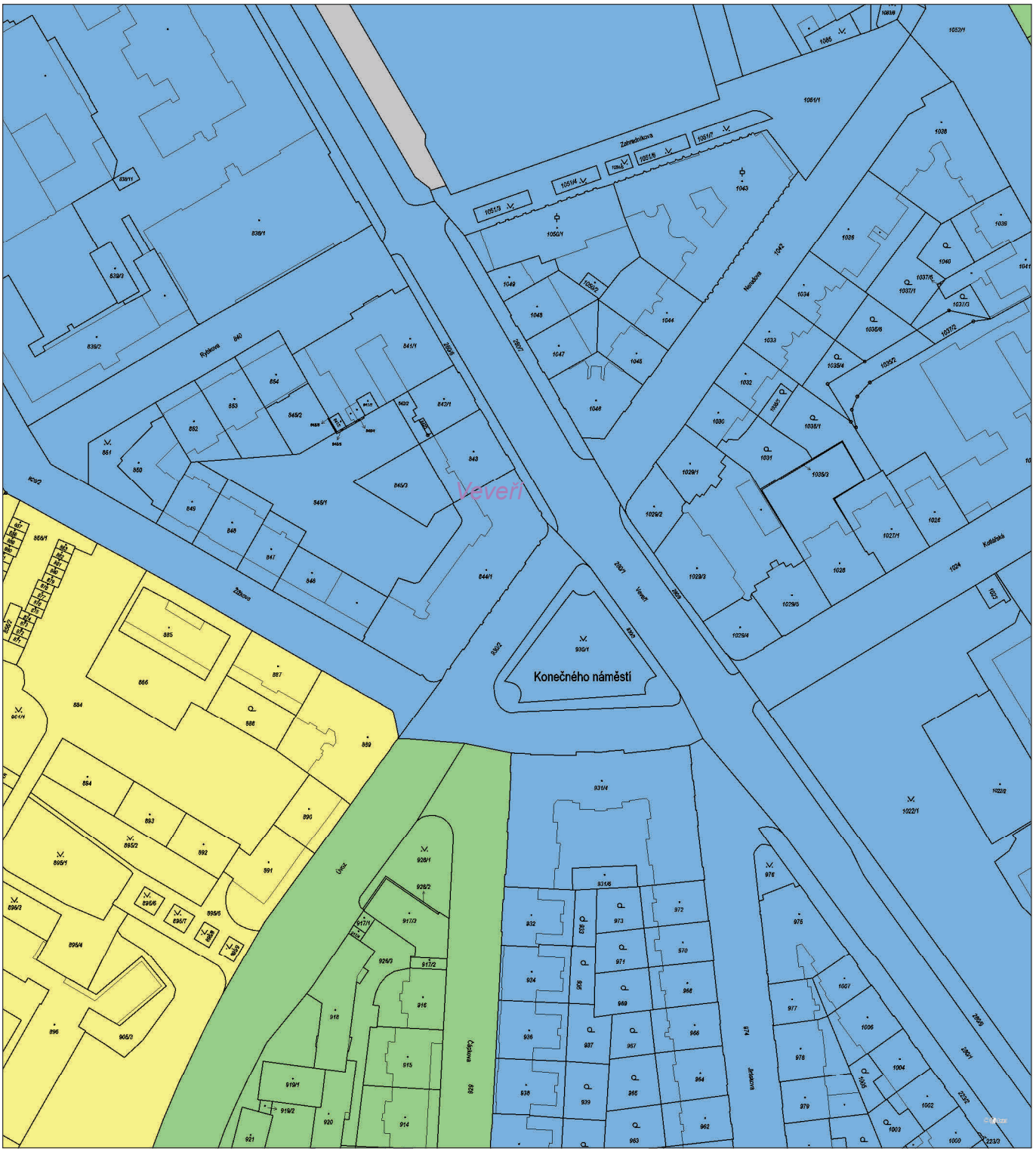

0 50 100 m

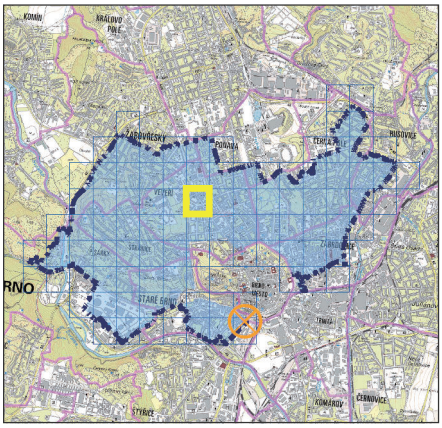

PAMÁTKOVÁ ZÓNA

BRNO

ZÁKRES HRANICE DO KATASTRÁLNÍ MAPY

1:2 000

Zpracoval Národní památkový ústav
15. 12. 2020

List 36 z 98

Polohopisný podklad WMS Katastrální mapy © ČUZK 2020

vydalo Ministerstvo kultury, č. j. MK 71265/2022 OPP

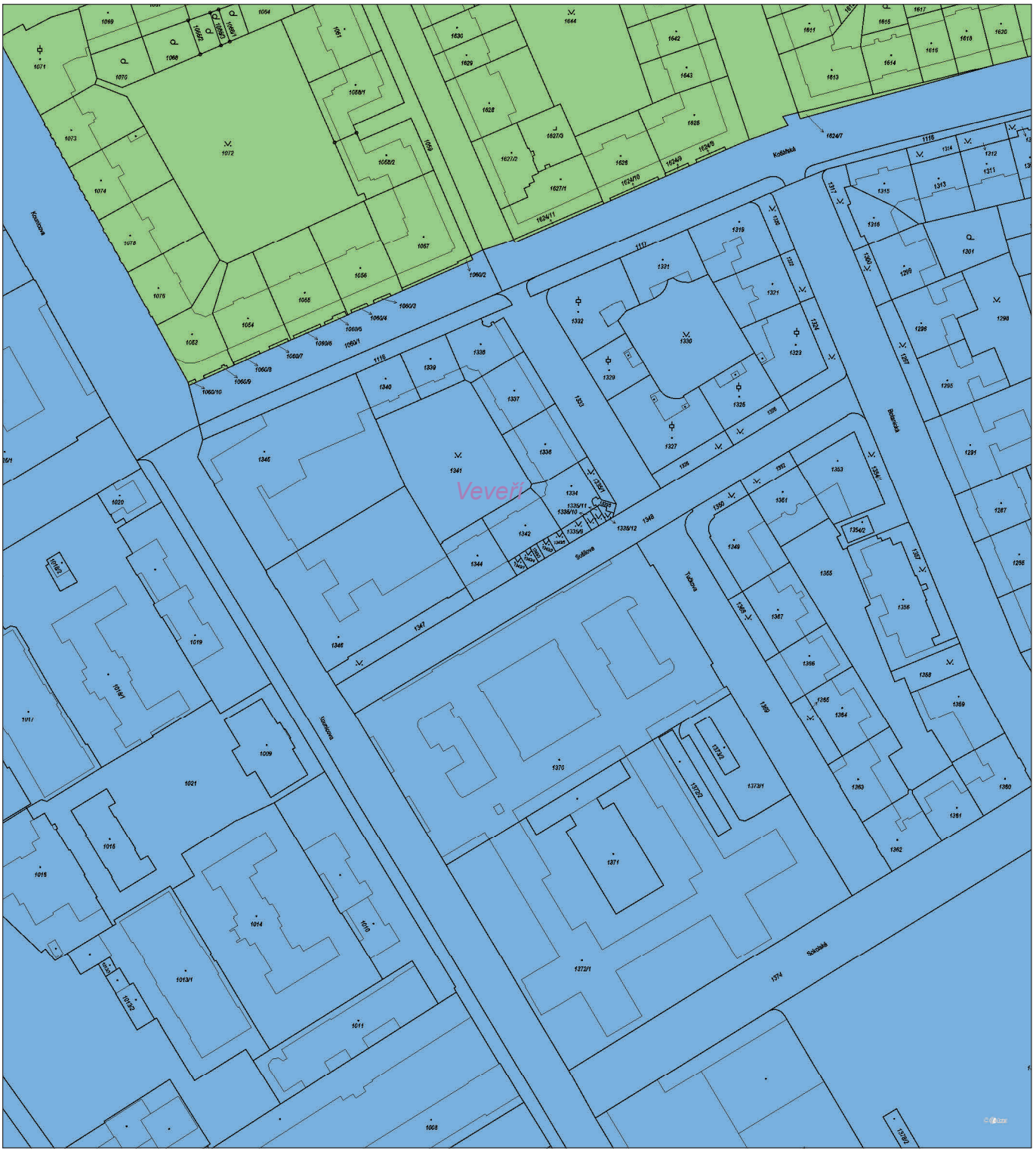

0 50 100 m

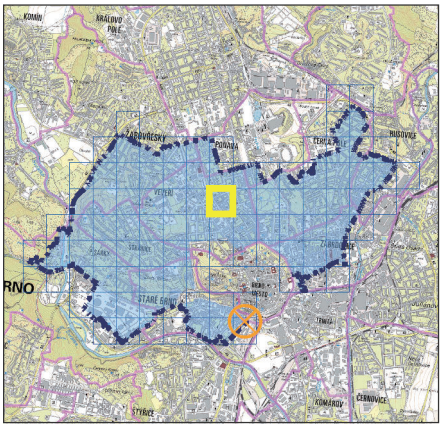

PAMÁTKOVÁ ZÓNA

BRNO

ZÁKRES HRANICE DO KATASTRÁLNÍ MAPY

1:2 000

Zpracoval Národní památkový ústav
15. 12. 2020

List 37 z 98

Polohopisný podklad WMS Katastrální mapy © ČUZK 2020

vydalo Ministerstvo kultury, č. j. MK 71265/2022 OPP

0 50 100 m

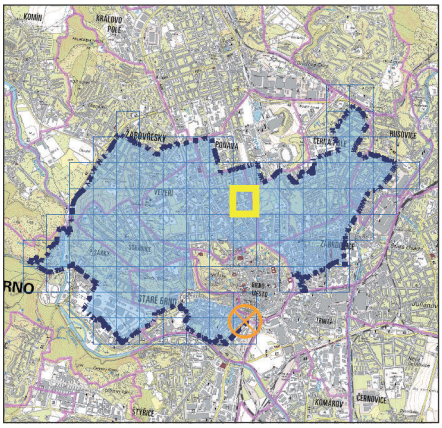

PAMÁTKOVÁ ZÓNA

BRNO

ZÁKRES HRANICE DO KATASTRÁLNÍ MAPY

1:2 000

Zpracoval Národní památkový ústav
15. 12. 2020

List 38 z 98

Polohopisný podklad WMS Katastrální mapy © ČUZK 2020

vydalo Ministerstvo kultury, č. j. MK 71265/2022 OPP

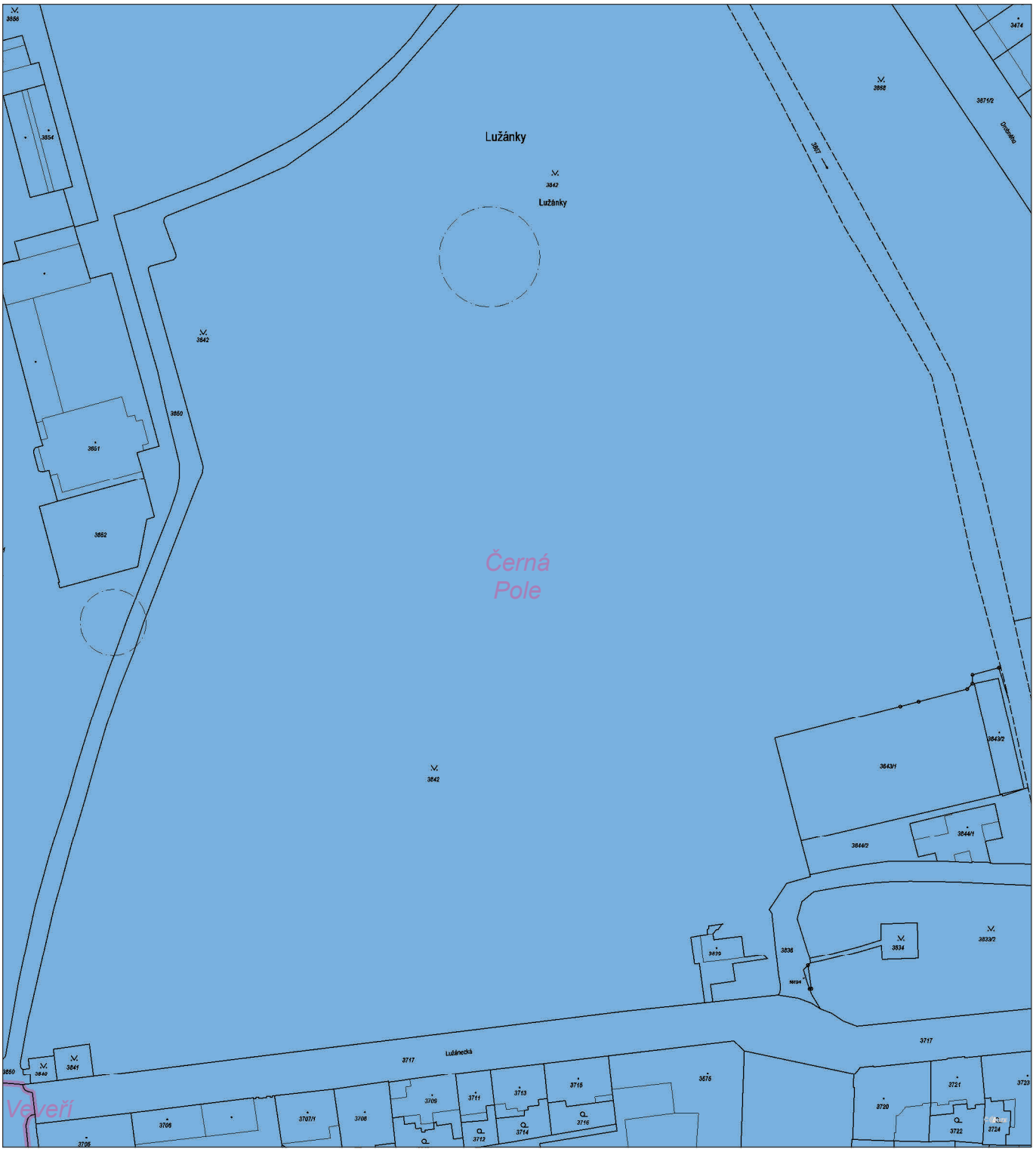

0 50 100 m

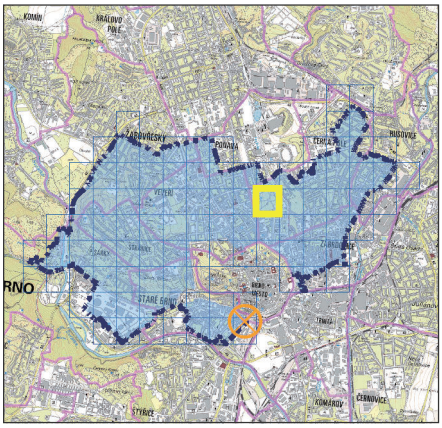

PAMÁTKOVÁ ZÓNA

BRNO

ZÁKRES HRANICE DO KATASTRÁLNÍ MAPY

1:2 000

Zpracoval Národní památkový ústav
15. 12. 2020

List 39 z 98

Polohopisný podklad WMS Katastrální mapy © ČUZK 2020

vydalo Ministerstvo kultury, č. j. MK 71265/2022 OPP

0 50 100 m

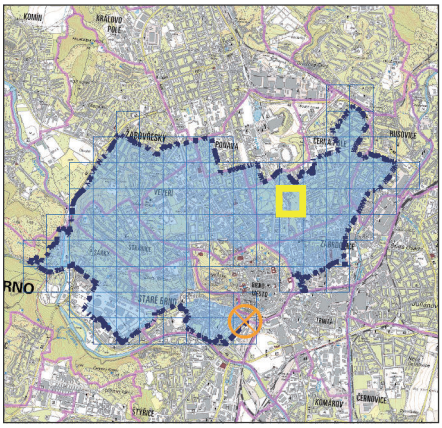

PAMÁTKOVÁ ZÓNA

BRNO

ZÁKRES HRANICE DO KATASTRÁLNÍ MAPY

1:2 000

Zpracoval Národní památkový ústav
15. 12. 2020

List 40 z 98

Polohopisný podklad WMS Katastrální mapy © ČUZK 2020

vydalo Ministerstvo kultury, č. j. MK 71265/2022 OPP

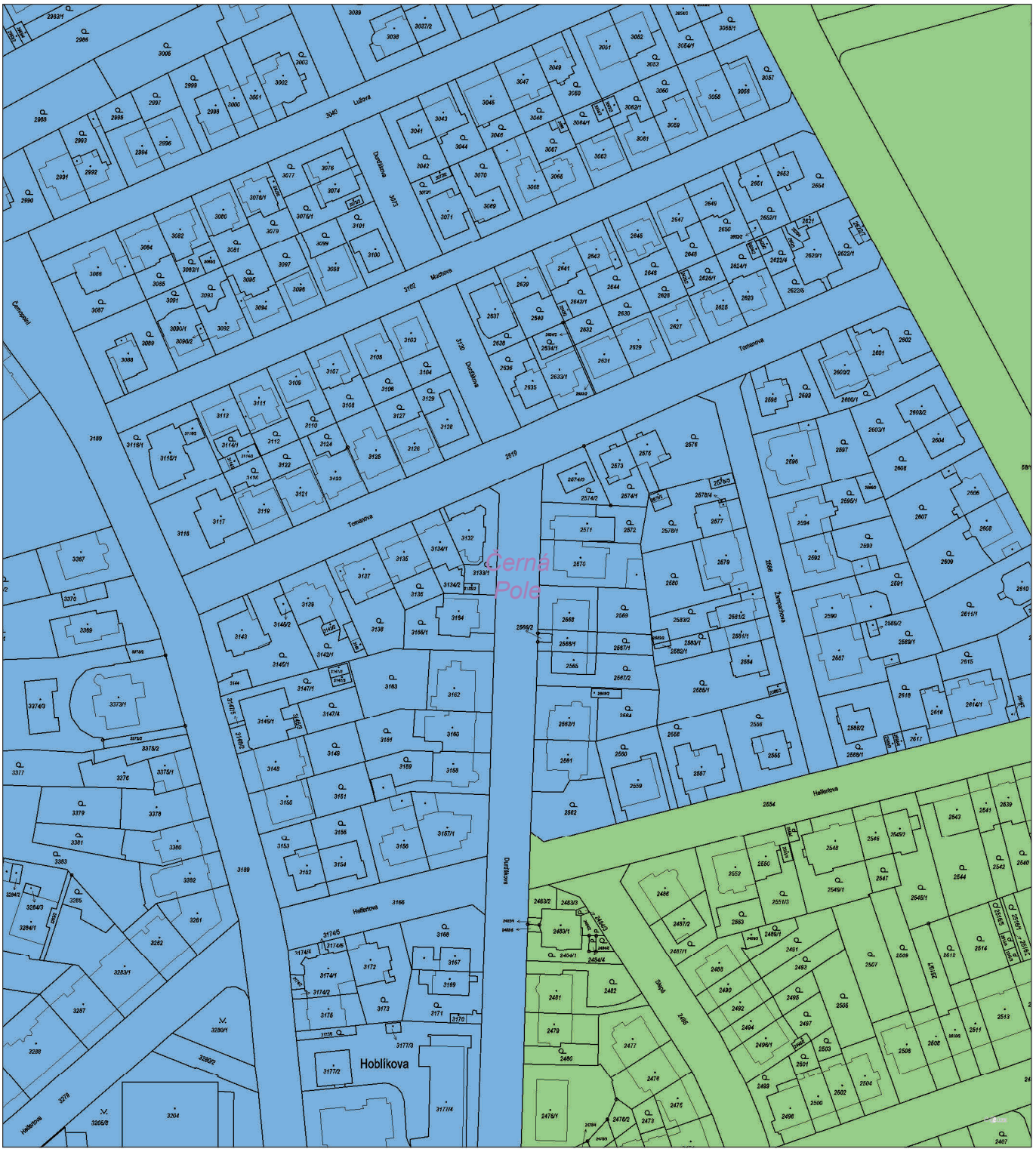

0 50 100 m

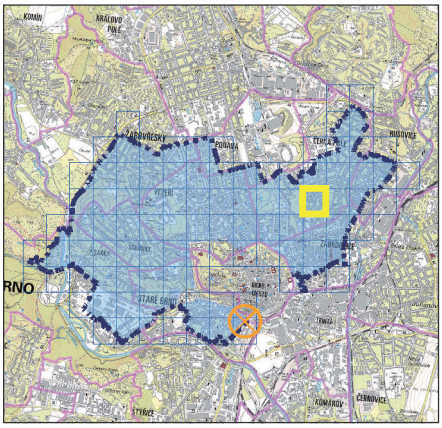

PAMÁTKOVÁ ZÓNA

BRNO

ZÁKRES HRANICE DO KATASTRÁLNÍ MAPY

1:2 000

Zpracoval Národní památkový ústav
15. 12. 2020

List 41 z 98

Polohopisný podklad WMS Katastrální mapy © ČUZK 2020

vydalo Ministerstvo kultury, č. j. MK 71265/2022 OPP

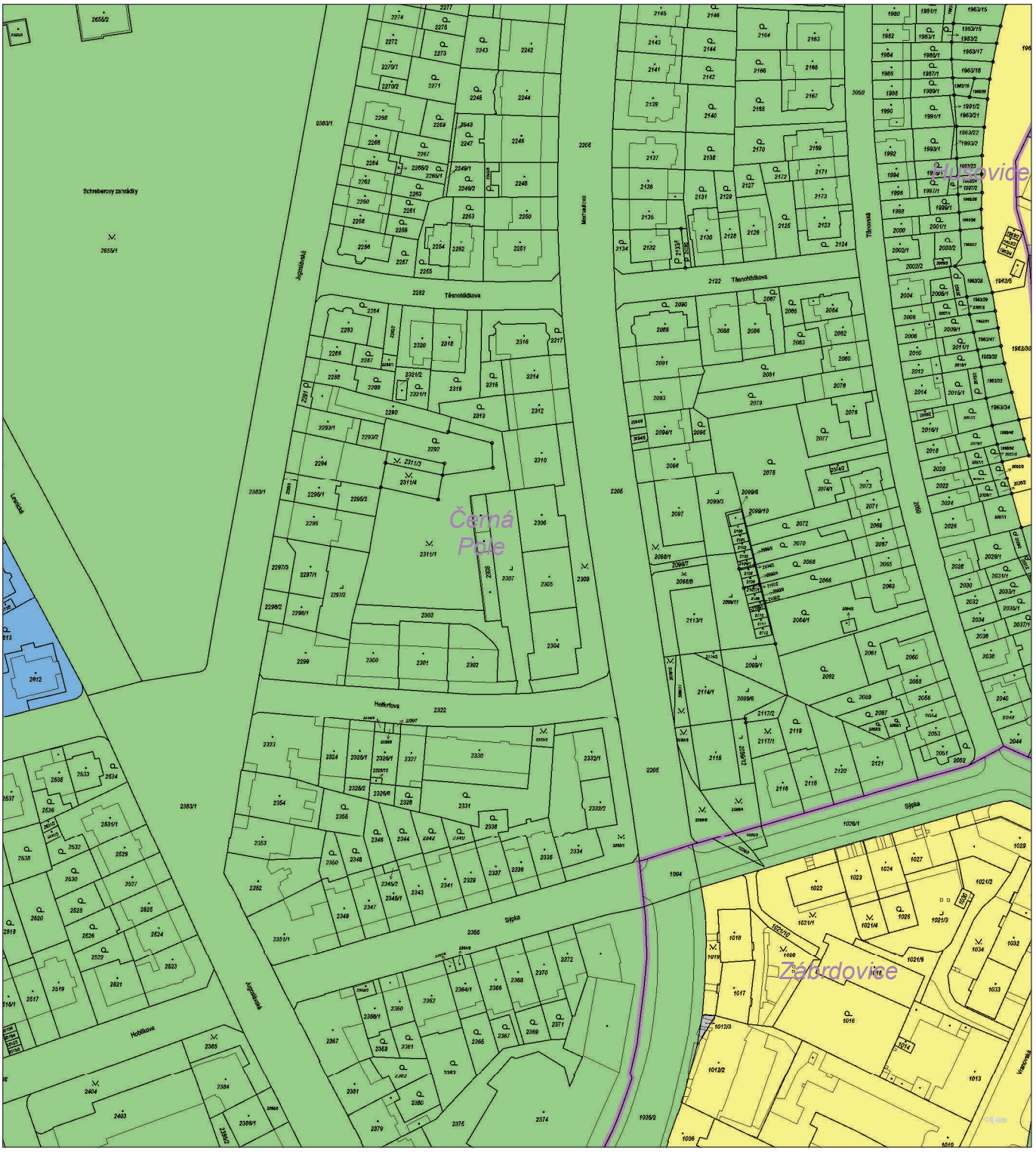

0 50 100 m

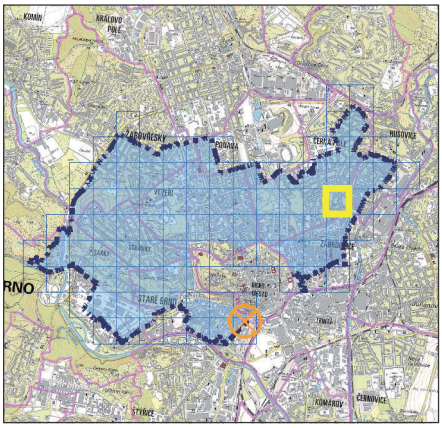

PAMÁTKOVÁ ZÓNA

BRNO

ZÁKRES HRANICE DO KATASTRÁLNÍ MAPY

1:2 000

Zpracoval Národní památkový ústav
15. 12. 2020

List 42 z 98

Polohopisný podklad WMS Katastrální mapy © ČUZK 2020

vydalo Ministerstvo kultury, č. j. MK 71265/2022 OPP

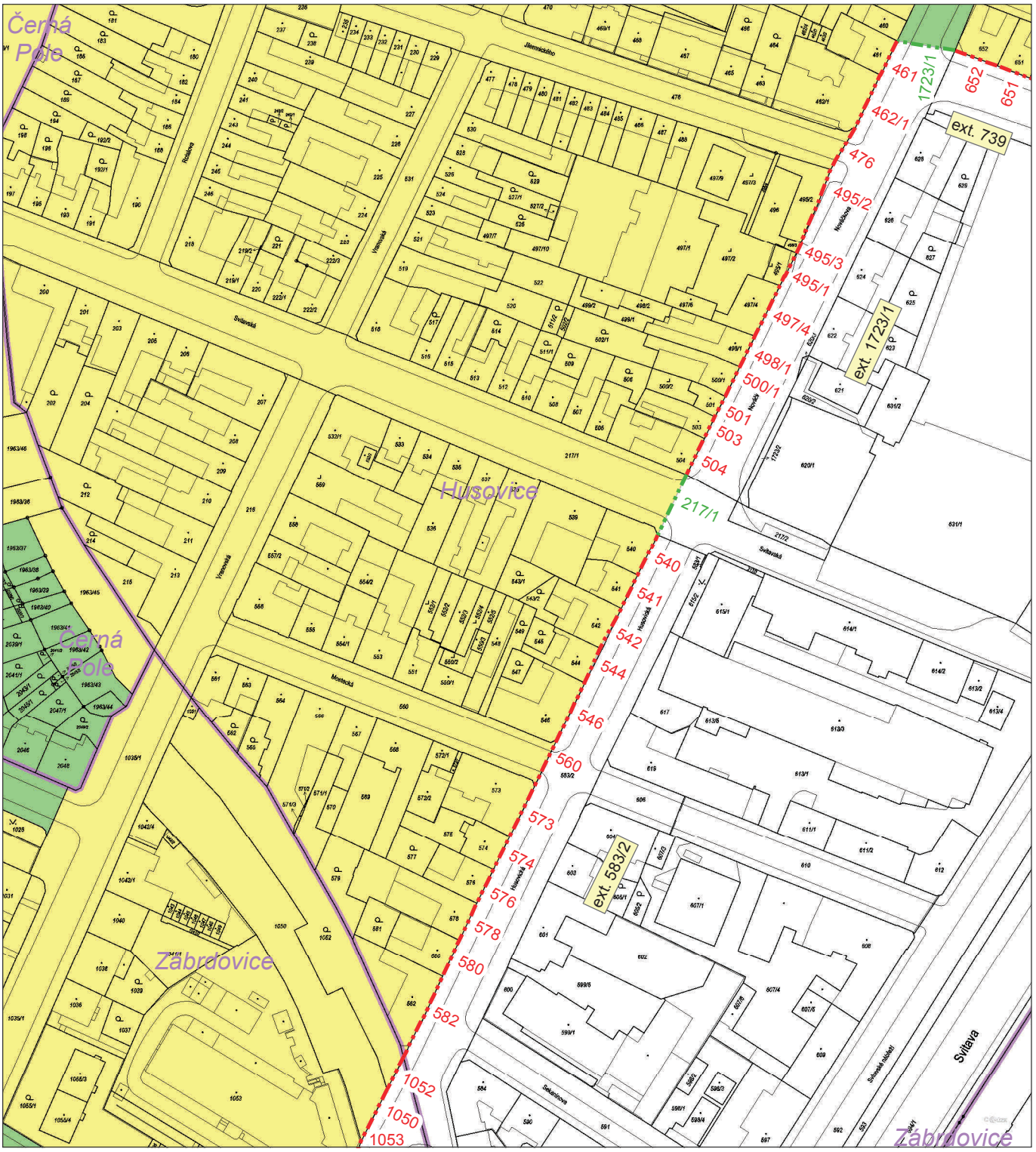

m
0 50 100

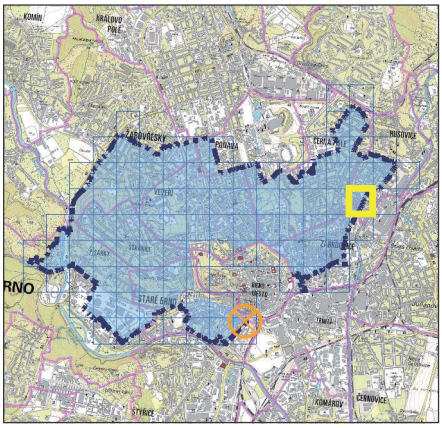

PAMÁTKOVÁ ZÓNA

BRNO

ZÁKRES HRANICE DO KATASTRÁLNÍ MAPY

1:2 000

Zpracoval Národní památkový ústav
15. 12. 2020

List 43 z 98

Polohopisný podklad WMS Katastrální mapy © ČUZK 2020

vydalo Ministerstvo kultury, č. j. MK 71265/2022 OPP

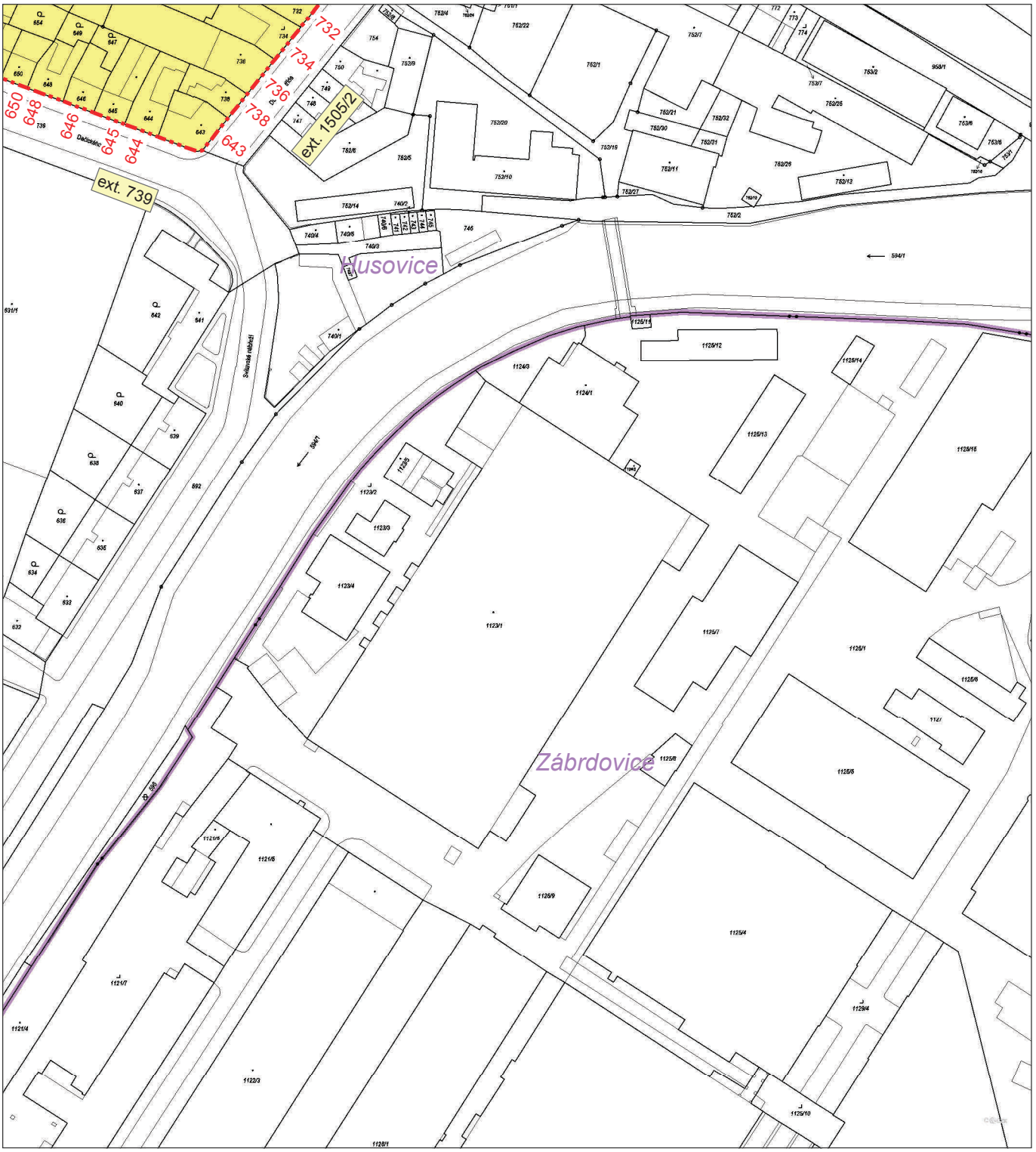

0 50 100 m

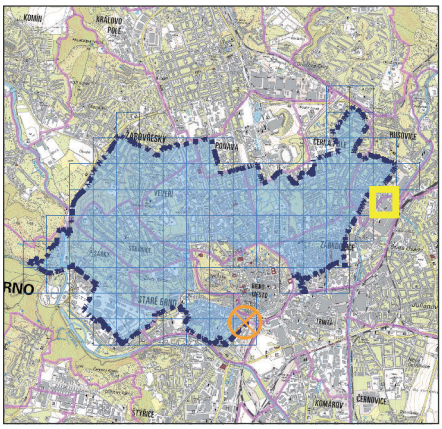

PAMÁTKOVÁ ZÓNA

BRNO

ZÁKRES HRANICE DO KATASTRÁLNÍ MAPY

1:2 000

Zpracoval Národní památkový ústav
15. 12. 2020

List 44 z 98

Polohopisný podklad WMS Katastrální mapy © ČUZK 2020

vydalo Ministerstvo kultury, č. j. MK 71265/2022 OPP

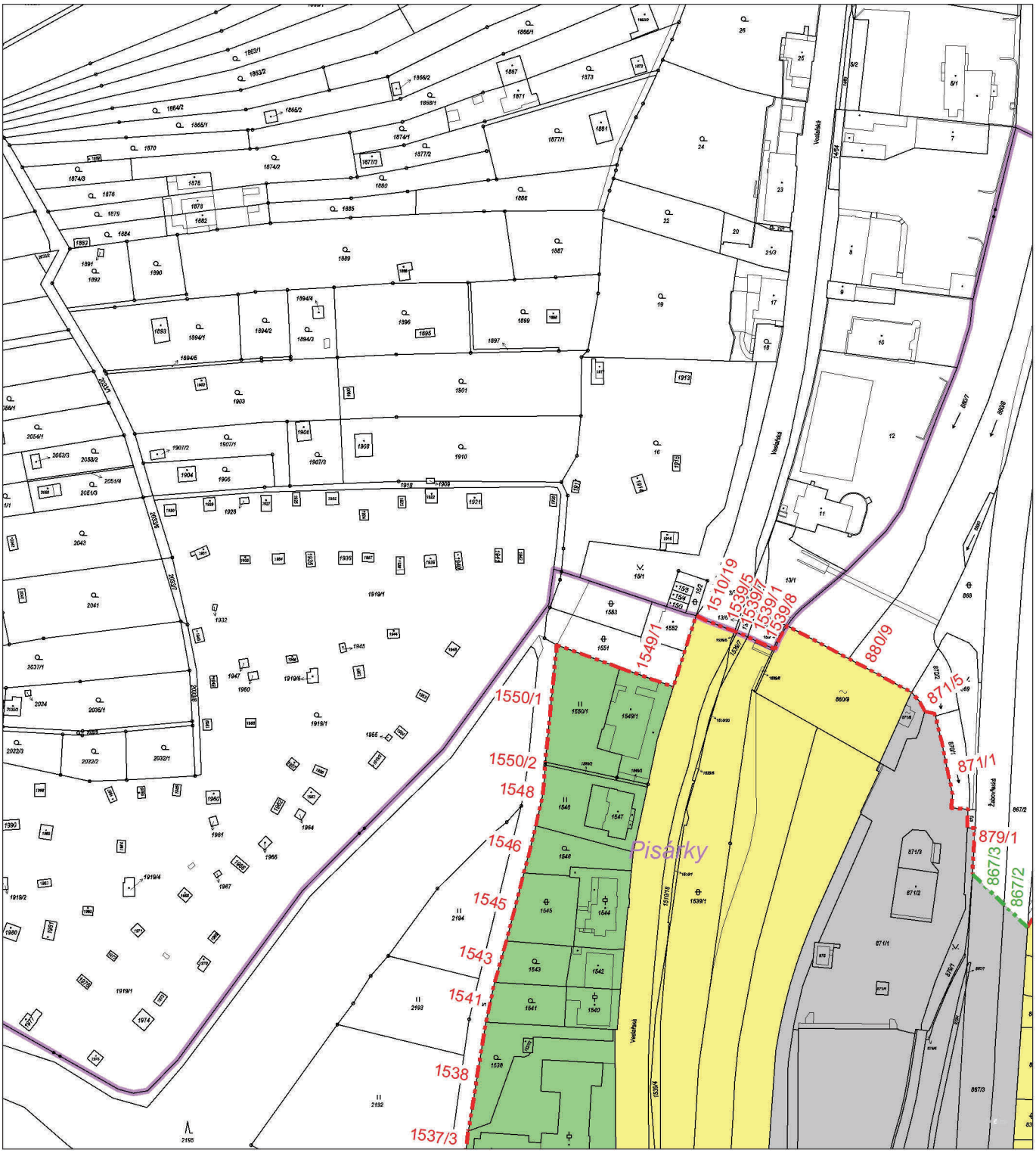

0 50 100 m

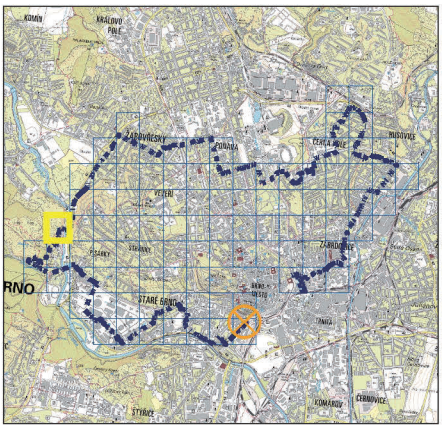

PAMÁTKOVÁ ZÓNA

BRNO

ZÁKRES HRANICE DO KATASTRÁLNÍ MAPY

1:2 000

Zpracoval Národní památkový ústav
15. 12. 2020

List 45 z 98

Polohopisný podklad WMS Katastrální mapy © ČUZK 2020

vydalo Ministerstvo kultury, č. j. MK 71265/2022 OPP

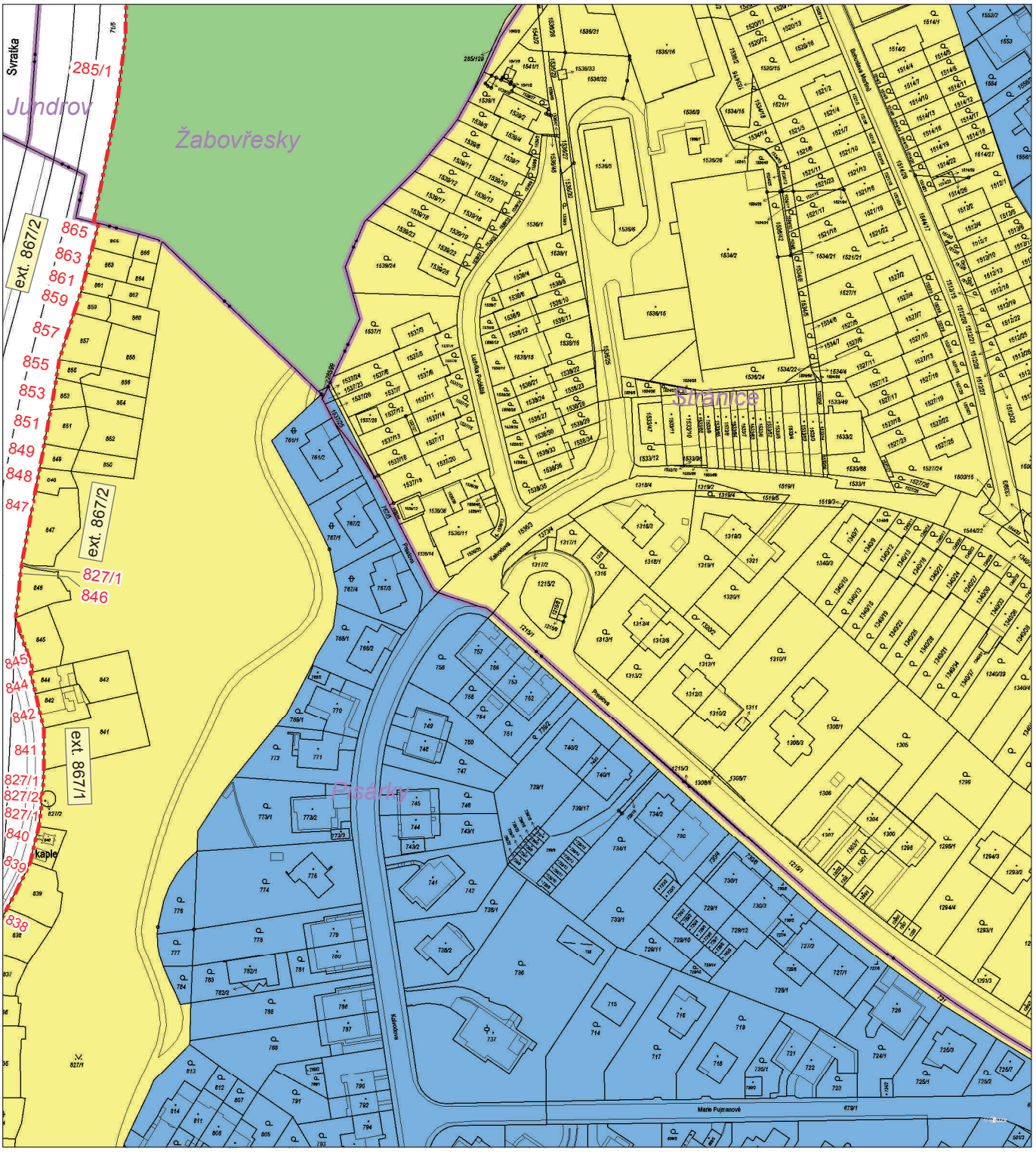
Svratka
Jundrov
Žabovřesky
Husnice
Písárky
ext. 867/2
ext. 867/2
ext. 867/1
285/1
865
863
861
859
857
855
853
851
849
848
847
827/1
846
845
844
842
841
827/1
827/2
827/1
840
839
838
kaple
Kálindova
Pisárky
Marie Pujmanové
Lužická
Pisárky
Kálindova
Bohunicka (Kuřim)
Bohunicka (Kuřim)
Bohunicka (Kuřim)

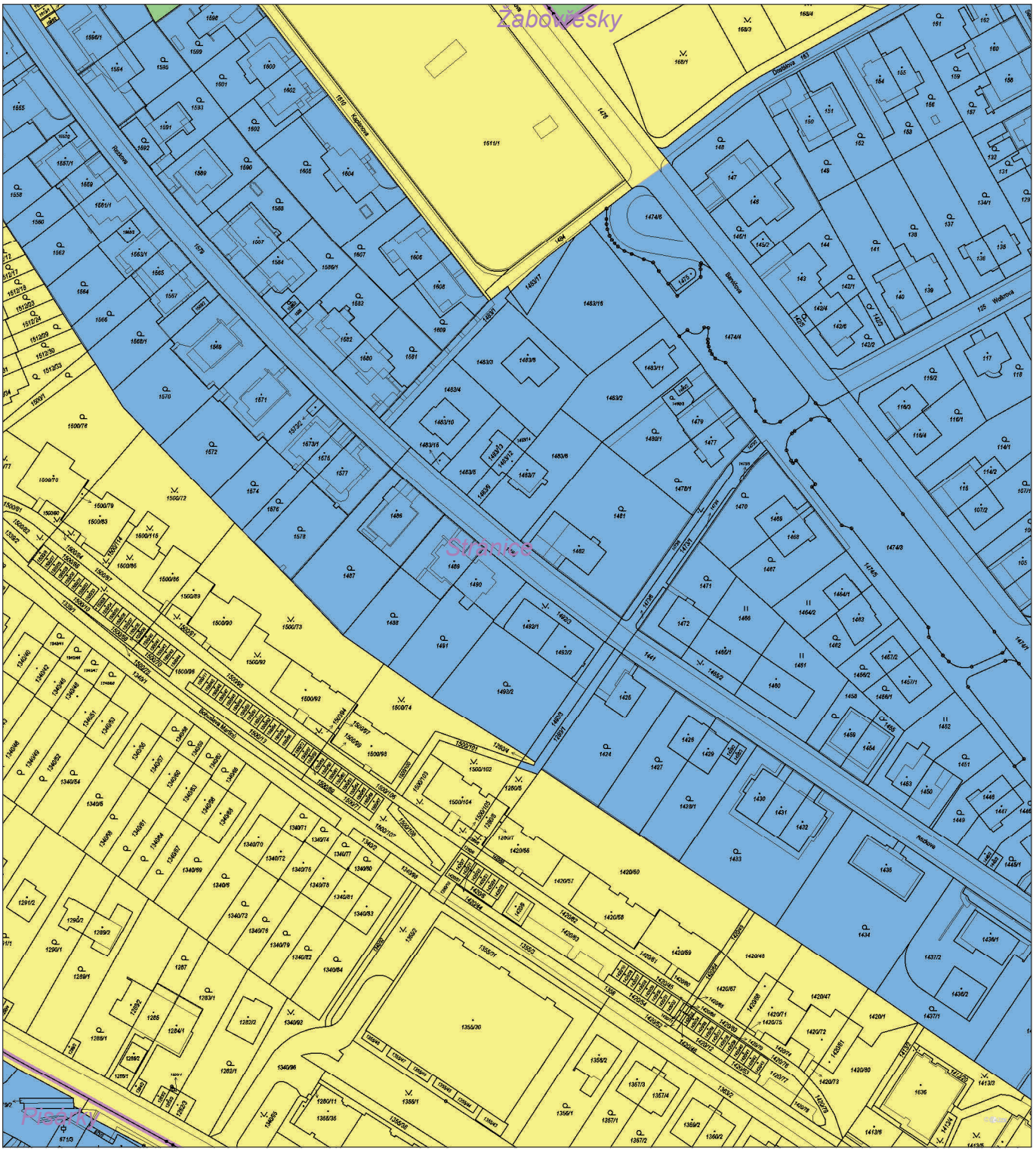

0 50 100 m

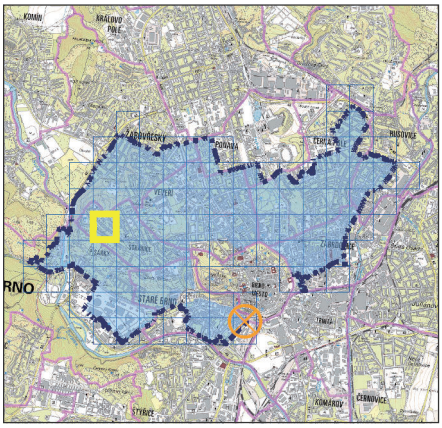

PAMÁTKOVÁ ZÓNA

BRNO

ZÁKRES HRANICE DO KATASTRÁLNÍ MAPY

1:2 000

Zpracoval Národní památkový ústav
15. 12. 2020

List 47 z 98

Polohopisný podklad WMS Katastrální mapy © ČUZK 2020

vydalo Ministerstvo kultury, č. j. MK 71265/2022 OPP

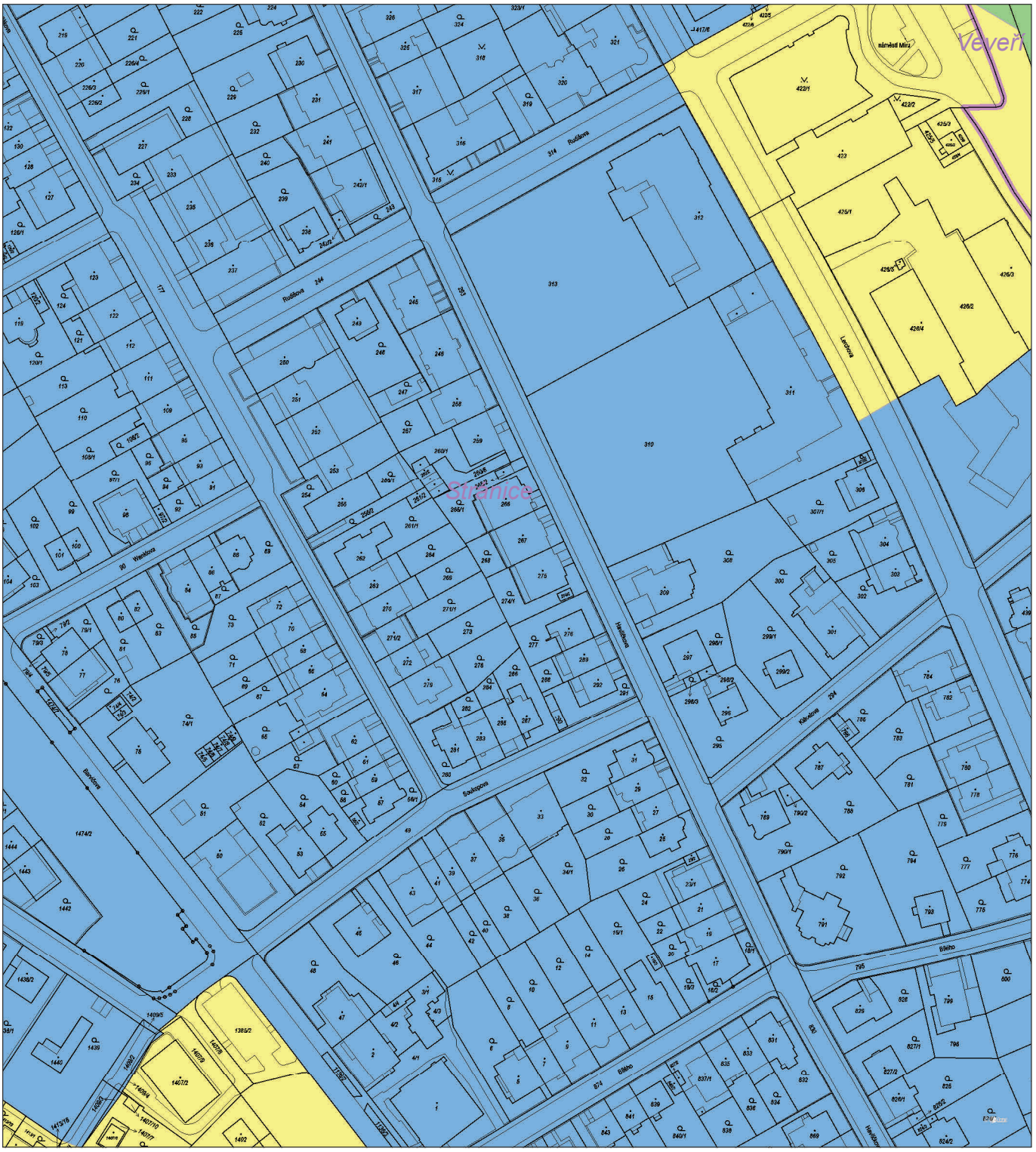

0 50 100 m

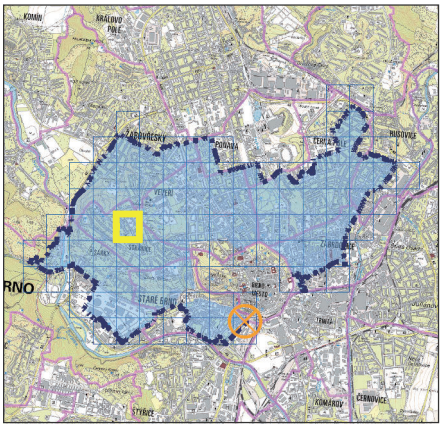

PAMÁTKOVÁ ZÓNA

BRNO

ZÁKRES HRANICE DO KATASTRÁLNÍ MAPY

1:2 000

Zpracoval Národní památkový ústav
15. 12. 2020

List 48 z 98

Polohopisný podklad WMS Katastrální mapy © ČUZK 2020

vydalo Ministerstvo kultury, č. j. MK 71265/2022 OPP

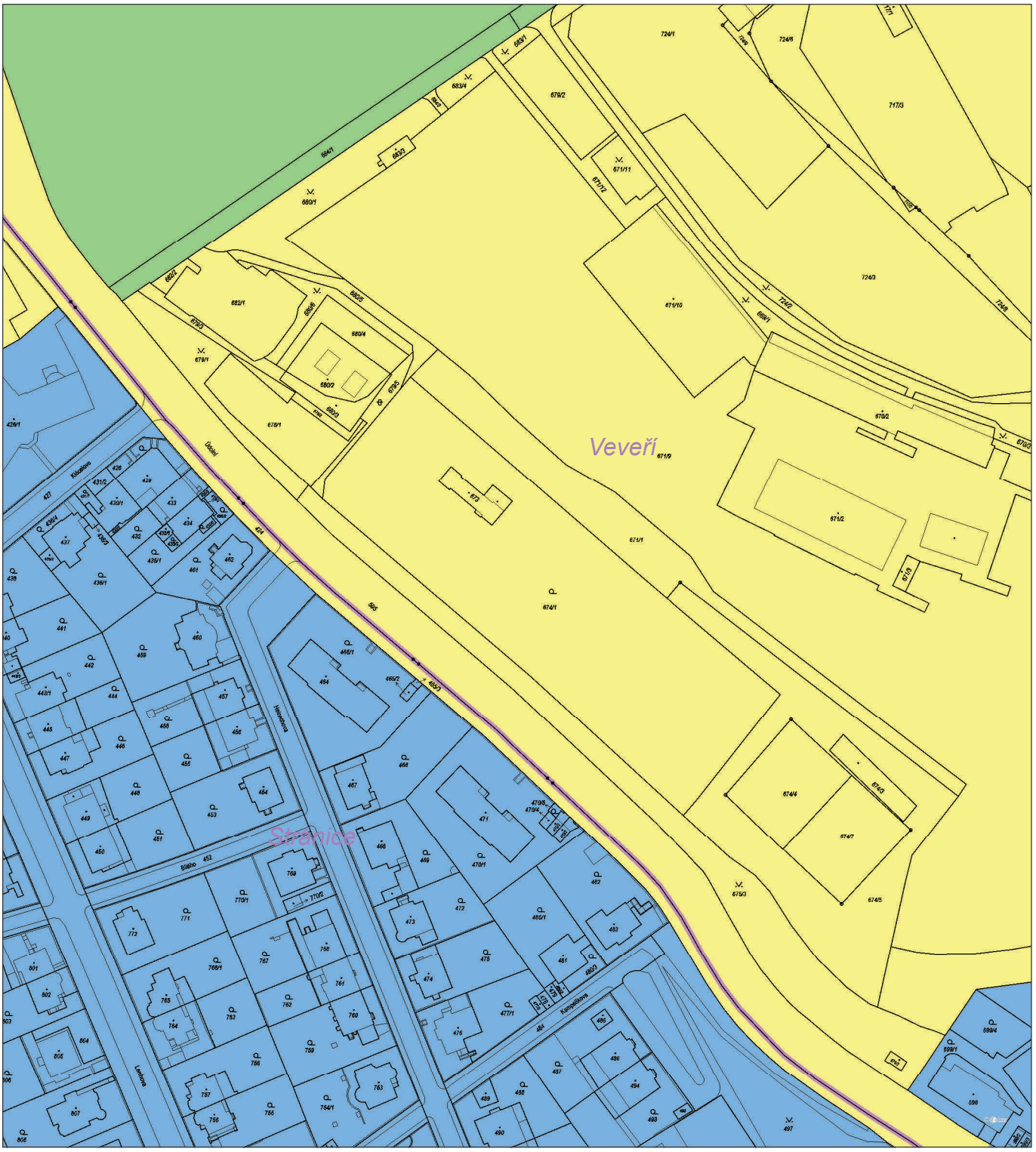

0 50 100 m

PAMÁTKOVÁ ZÓNA

BRNO

ZÁKRES HRANICE DO KATASTRÁLNÍ MAPY

1:2 000

Zpracoval Národní památkový ústav
15. 12. 2020

List 49 z 98

Polohopisný podklad WMS Katastrální mapy © ČUZK 2020

vydalo Ministerstvo kultury, č. j. MK 71265/2022 OPP

0 50 100 m

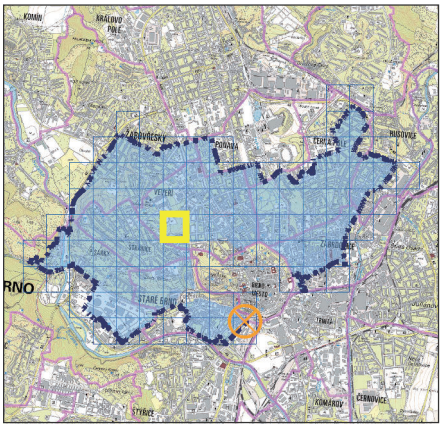

PAMÁTKOVÁ ZÓNA

BRNO

ZÁKRES HRANICE DO KATASTRÁLNÍ MAPY

1:2 000

Zpracoval Národní památkový ústav
15. 12. 2020

List 50 z 98

Polohopisný podklad WMS Katastrální mapy © ČUZK 2020

vydalo Ministerstvo kultury, č. j. MK 71265/2022 OPP

0 50 100 m

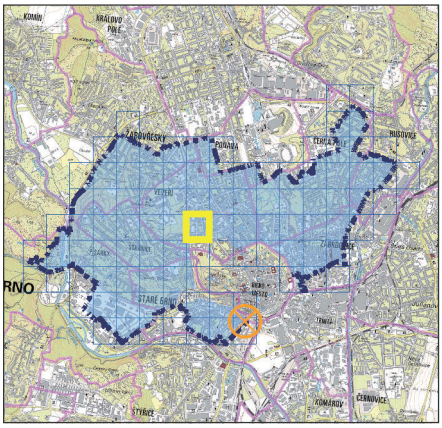

PAMÁTKOVÁ ZÓNA

BRNO

ZÁKRES HRANICE DO KATASTRÁLNÍ MAPY

1:2 000

Zpracoval Národní památkový ústav
15. 12. 2020

List 51 z 98

Polohopisný podklad WMS Katastrální mapy © ČUZK 2020

vydalo Ministerstvo kultury, č. j. MK 71265/2022 OPP

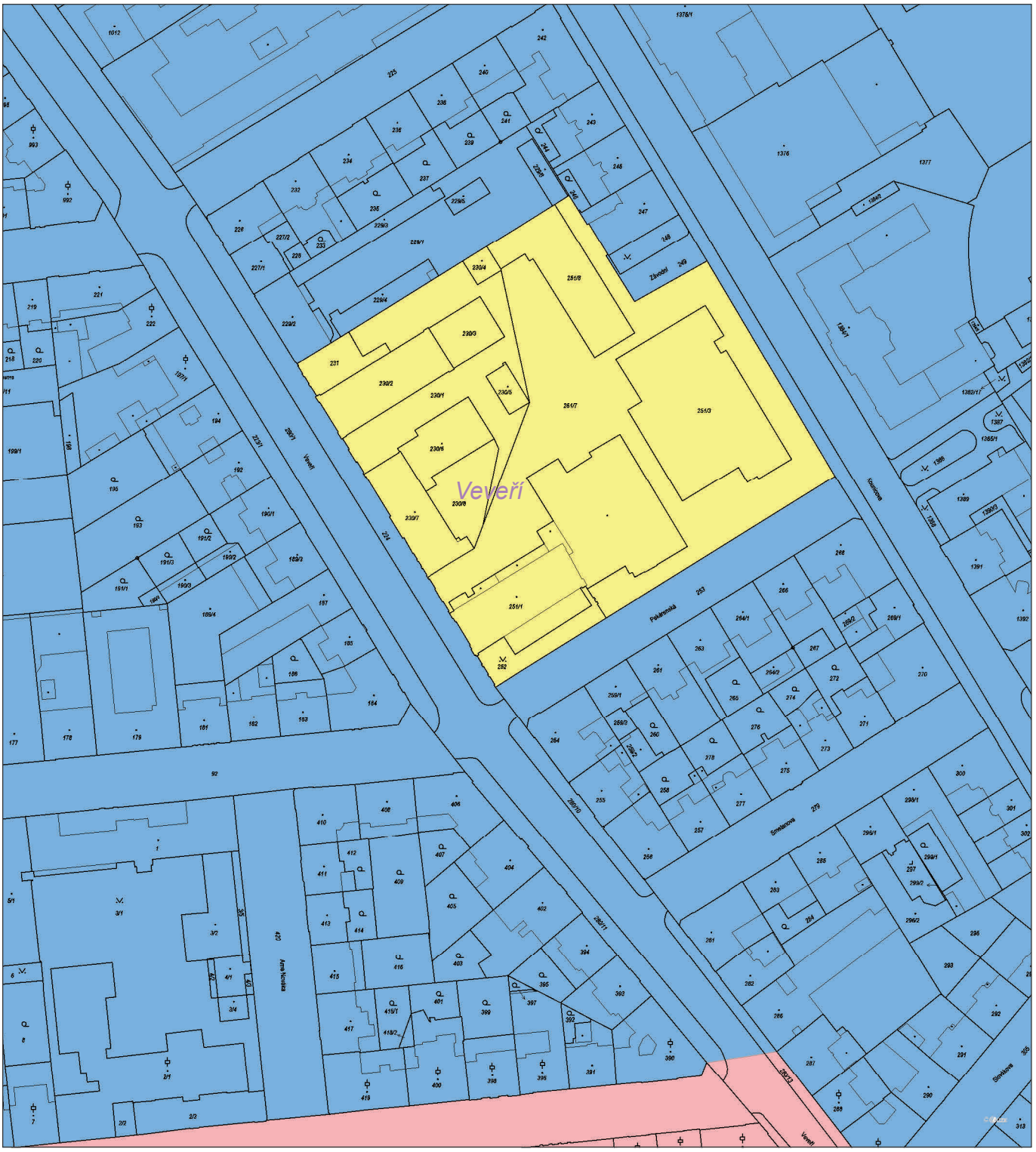

0 50 100 m

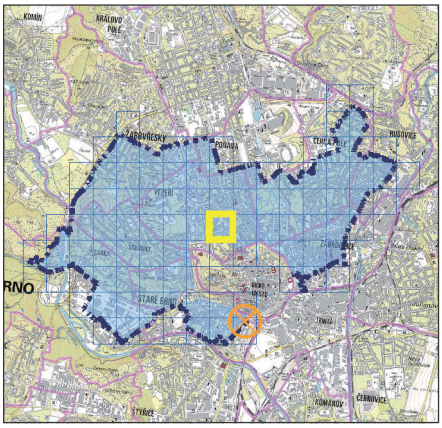

PAMÁTKOVÁ ZÓNA

BRNO

ZÁKRES HRANICE DO KATASTRÁLNÍ MAPY

1:2 000

Zpracoval Národní památkový ústav
15. 12. 2020

List 52 z 98

Polohopisný podklad WMS Katastrální mapy © ČUZK 2020

vydalo Ministerstvo kultury, č. j. MK 71265/2022 OPP

Tyršův sad
Tyršův sad
Smetanova
Vieveří
Antonínská
Mášova
Mášova
Janáčkovo náměstí
1395
1406
1407
1471
1472
1473
1474
1475
1476
1477
1478
1479
1480
1481
1482
1483
1484
1485
1486
1487
1488
1489
1490
1491/1
1492
1493/1
1494/1
1495/5
1495/22
1496
1496/1
1496/2
1497
1498/1
1499
1500
1501/1
1502
1503
1504
1505
1506
1507
1508
1509
1510
1511
1512
1513
1514
1515
1516
1517
1518
1519
1520
1521
1522
1523
1524
1525
1526
1527
1528
1529
1530
1531
1532
1533
1534
1535
1536
1537
1538
1539
1540
1541

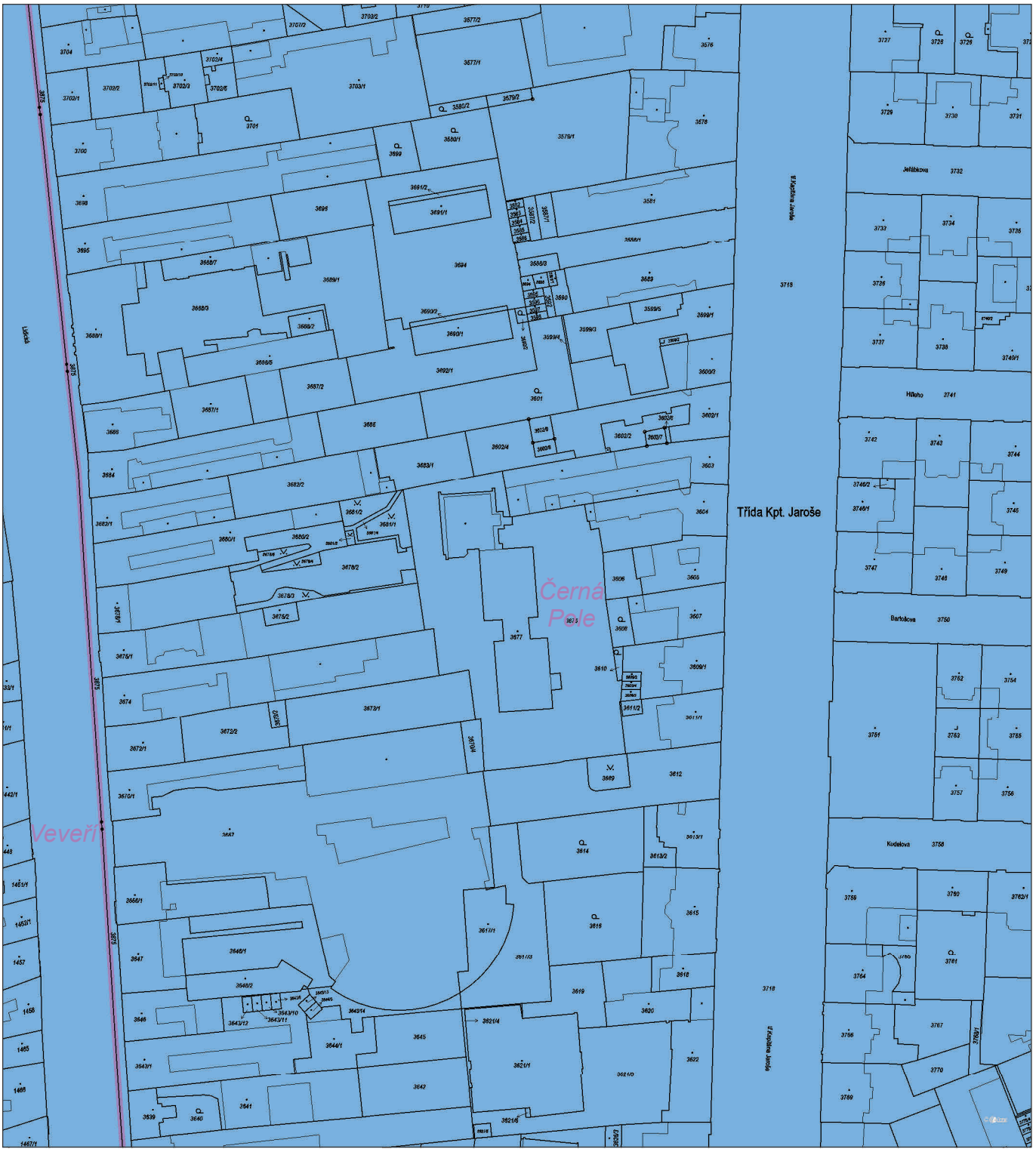

0 50 100 m

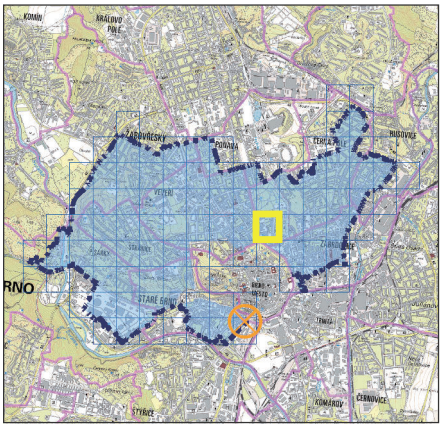

PAMÁTKOVÁ ZÓNA

BRNO

ZÁKRES HRANICE DO KATASTRÁLNÍ MAPY

1:2 000

Zpracoval Národní památkový ústav
15. 12. 2020

List 54 z 98

Polohopisný podklad WMS Katastrální mapy © ČUZK 2020

vydalo Ministerstvo kultury, č. j. MK 71265/2022 OPP

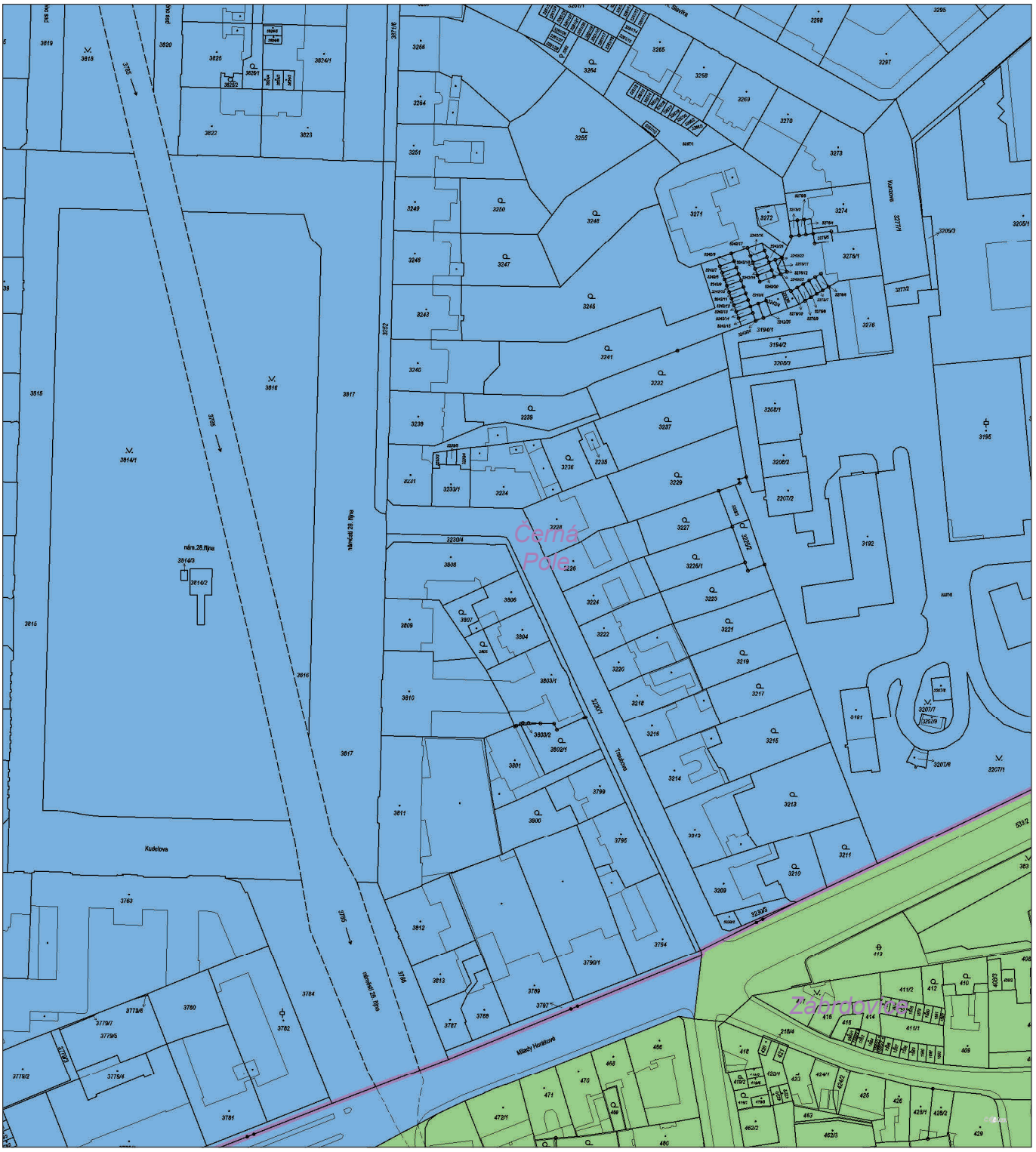

m
0 50 100

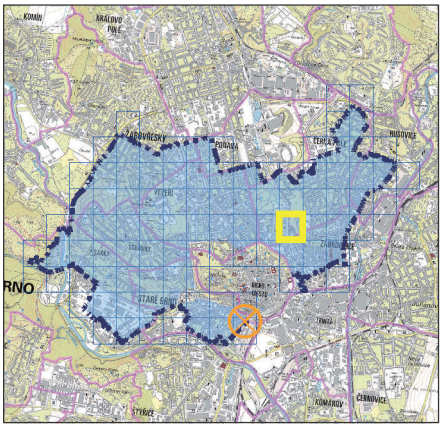

PAMÁTKOVÁ ZÓNA

BRNO

ZÁKRES HRANICE DO KATASTRÁLNÍ MAPY

1:2 000

Zpracoval Národní památkový ústav
15. 12. 2020

List 55 z 98

Polohopisný podklad WMS Katastrální mapy © ČUZK 2020

vydalo Ministerstvo kultury, č. j. MK 71265/2022 OPP

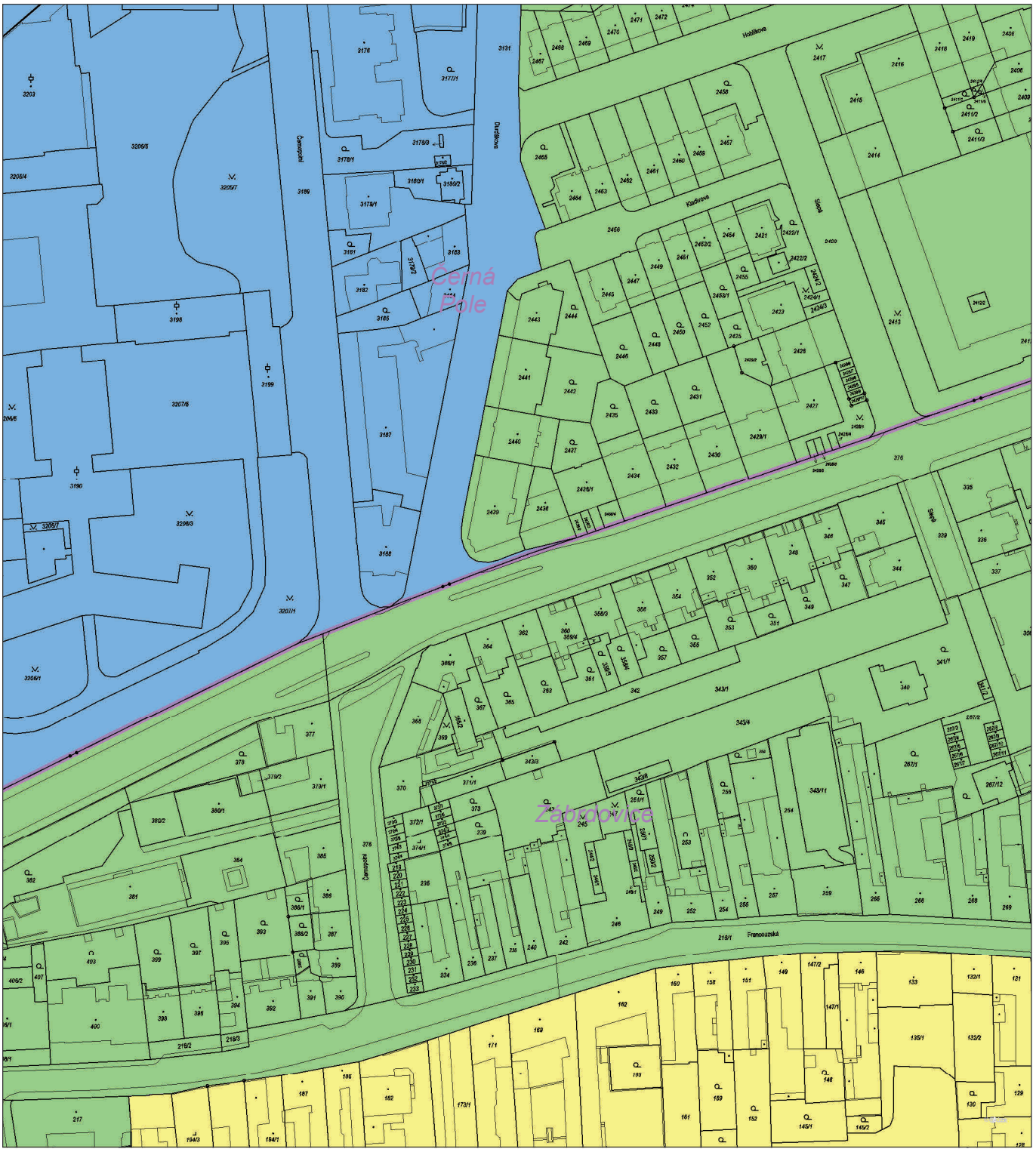

0 50 100 m

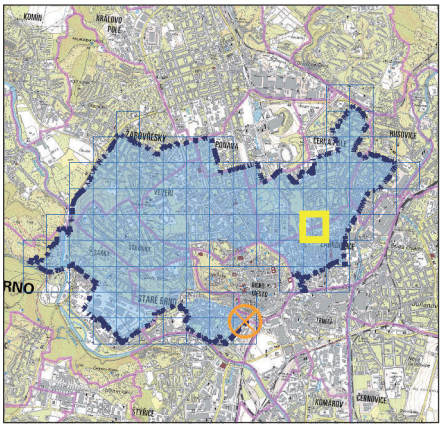

PAMÁTKOVÁ ZÓNA

BRNO

ZÁKRES HRANICE DO KATASTRÁLNÍ MAPY

1:2 000

Zpracoval Národní památkový ústav
15. 12. 2020

List 56 z 98

Polohopisný podklad WMS Katastrální mapy © ČUZK 2020

vydalo Ministerstvo kultury, č. j. MK 71265/2022 OPP

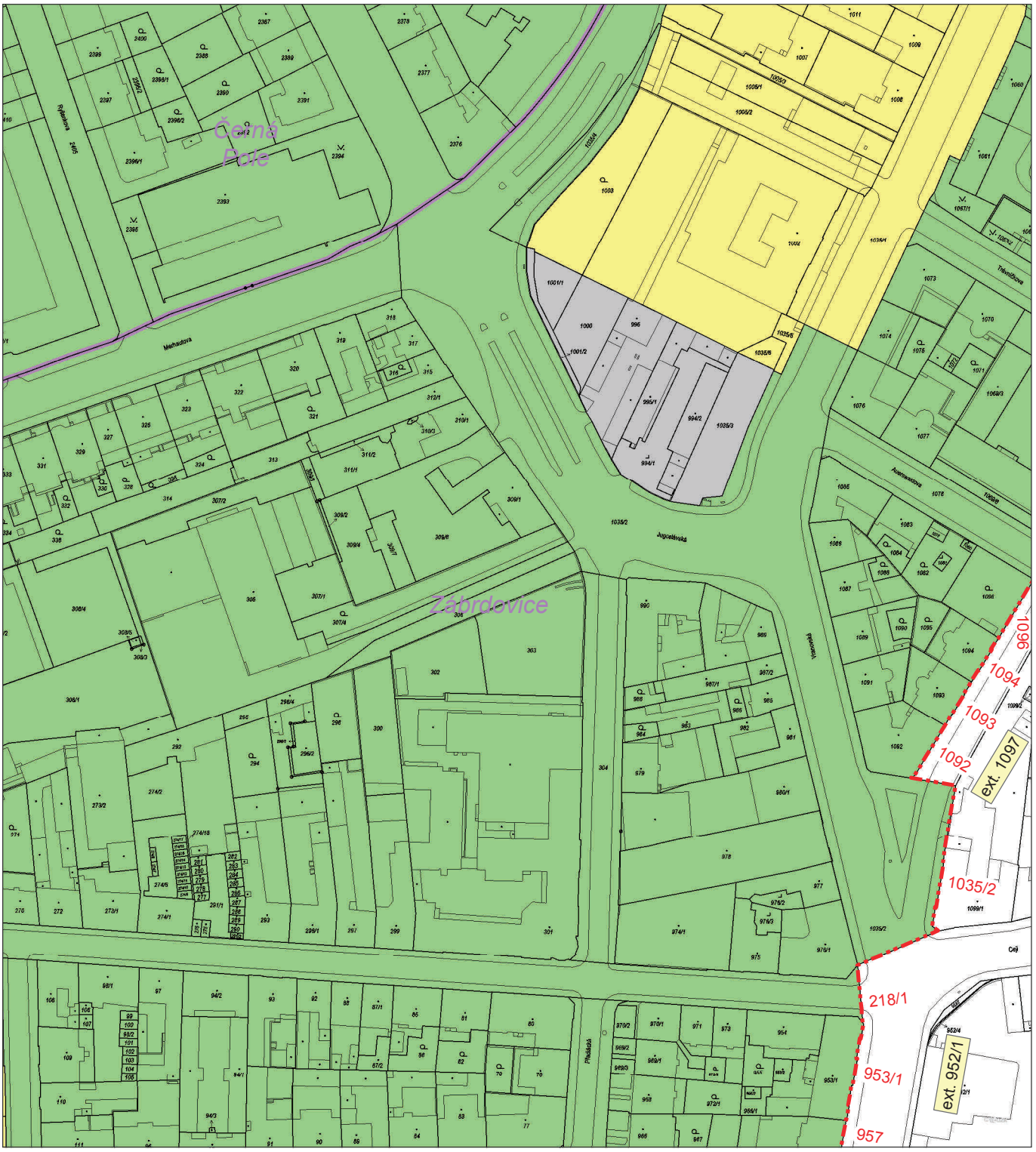

0 50 100 m

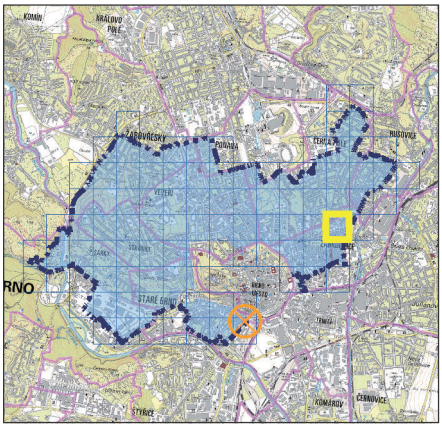

PAMÁTKOVÁ ZÓNA

BRNO

ZÁKRES HRANICE DO KATASTRÁLNÍ MAPY

1:2 000

Zpracoval Národní památkový ústav
15. 12. 2020

List 57 z 98

Polohopisný podklad WMS Katastrální mapy © ČUZK 2020

vydalo Ministerstvo kultury, č. j. MK 71265/2022 OPP

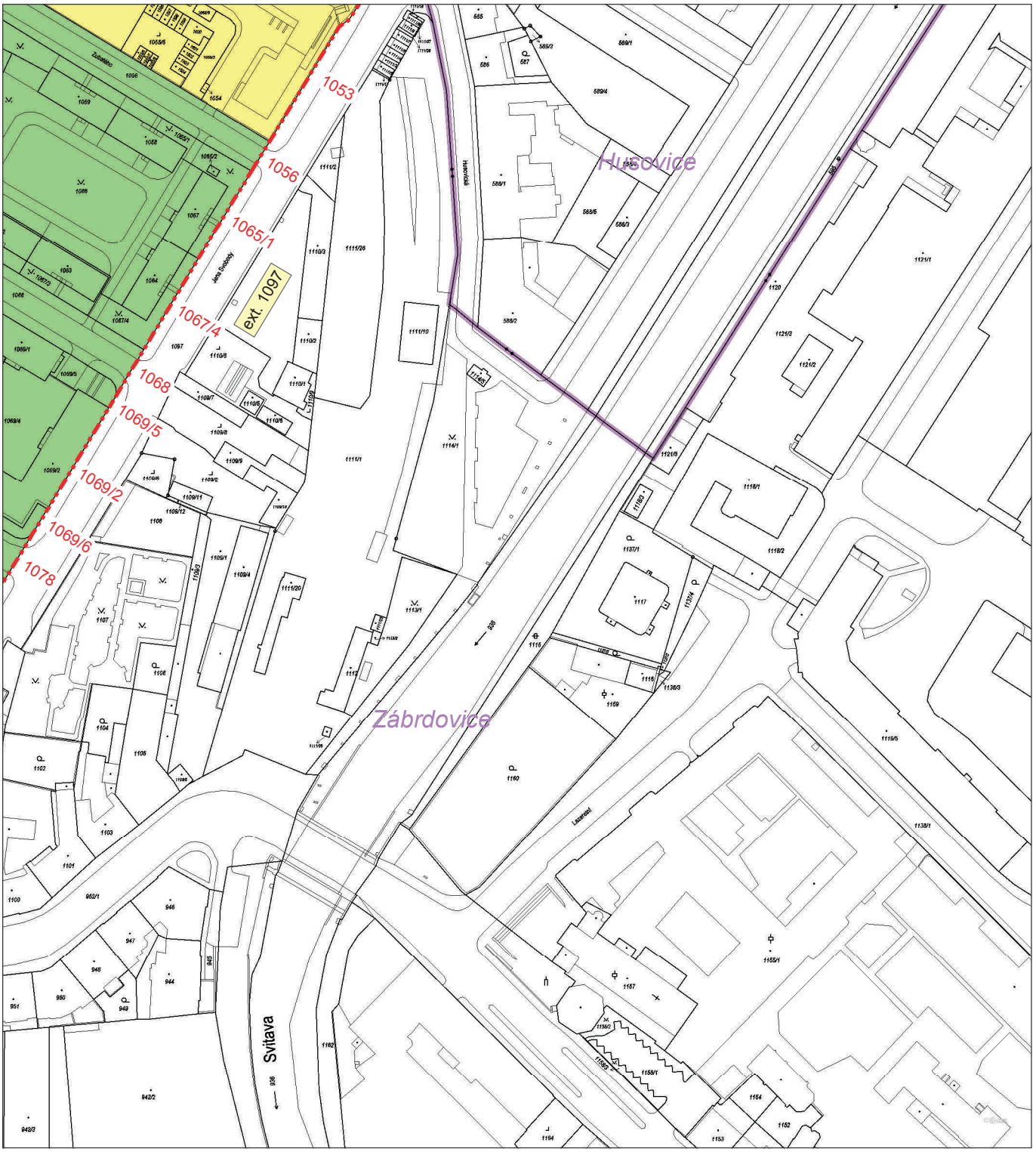

0 50 100 m

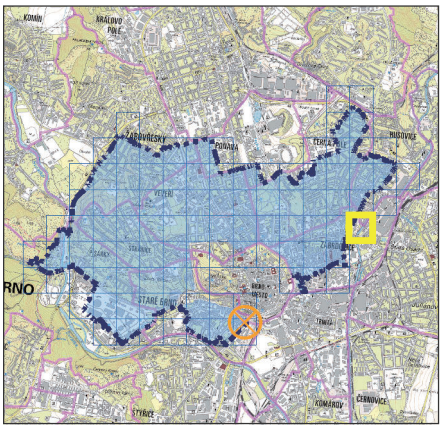

PAMÁTKOVÁ ZÓNA

BRNO

ZÁKRES HRANICE DO KATASTRÁLNÍ MAPY

1:2 000

Zpracoval Národní památkový ústav
15. 12. 2020

List 58 z 98

Polohopisný podklad WMS Katastrální mapy © ČUZK 2020

vydalo Ministerstvo kultury, č. j. MK 71265/2022 OPP

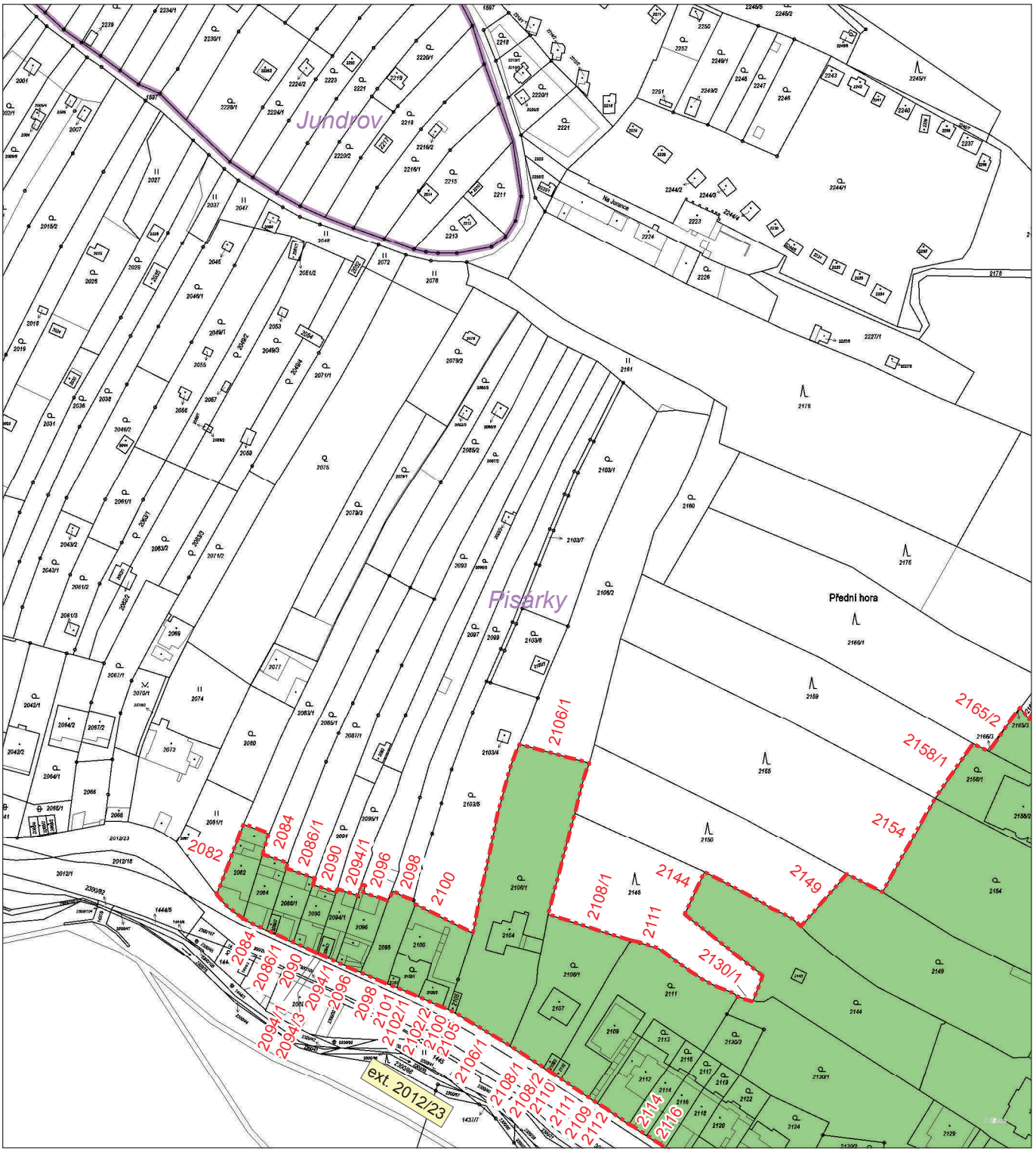

0 50 100 m

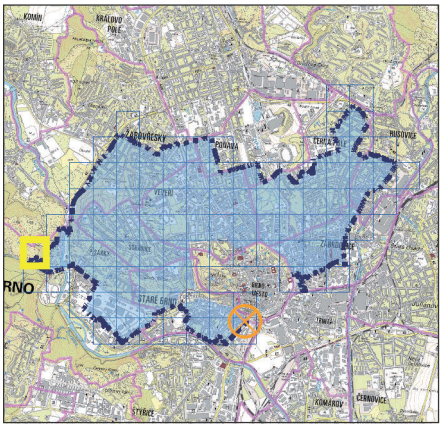

PAMÁTKOVÁ ZÓNA

BRNO

ZÁKRES HRANICE DO KATASTRÁLNÍ MAPY

1:2 000

Zpracoval Národní památkový ústav
15. 12. 2020

List 59 z 98

Polohopisný podklad WMS Katastrální mapy © ČUZK 2020

vydalo Ministerstvo kultury, č. j. MK 71265/2022 OPP

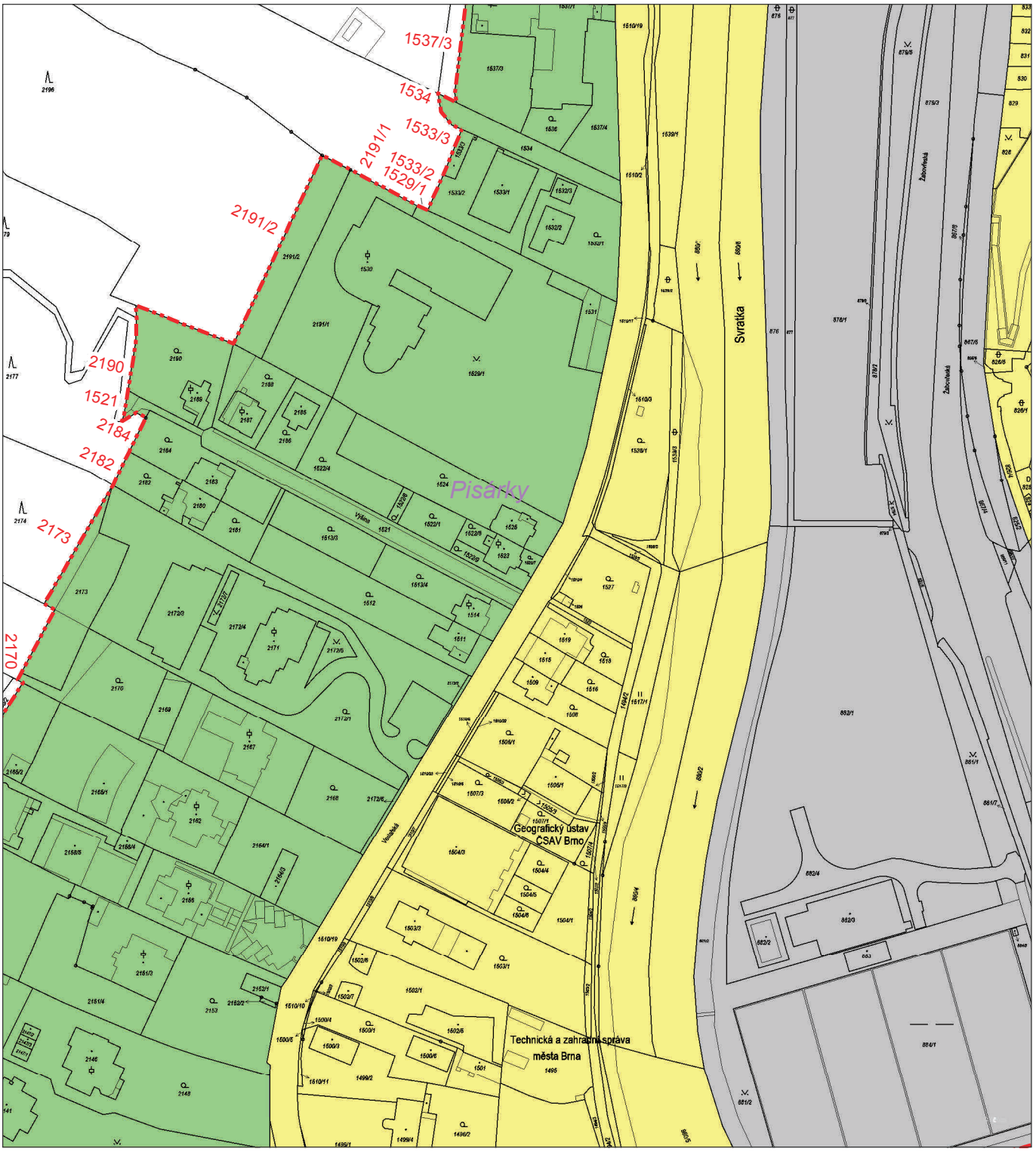

0 50 100 m

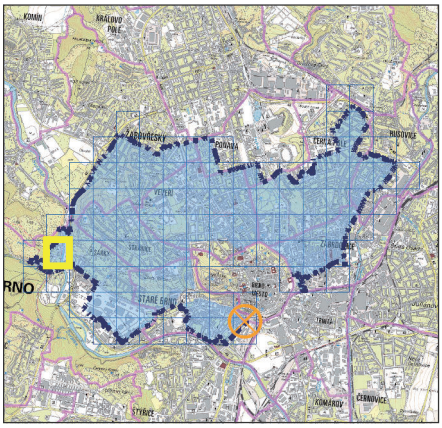

PAMÁTKOVÁ ZÓNA

BRNO

ZÁKRES HRANICE DO KATASTRÁLNÍ MAPY

1:2 000

Zpracoval Národní památkový ústav
15. 12. 2020

List 60 z 98

Polohopisný podklad WMS Katastrální mapy © ČUZK 2020

vydalo Ministerstvo kultury, č. j. MK 71265/2022 OPP

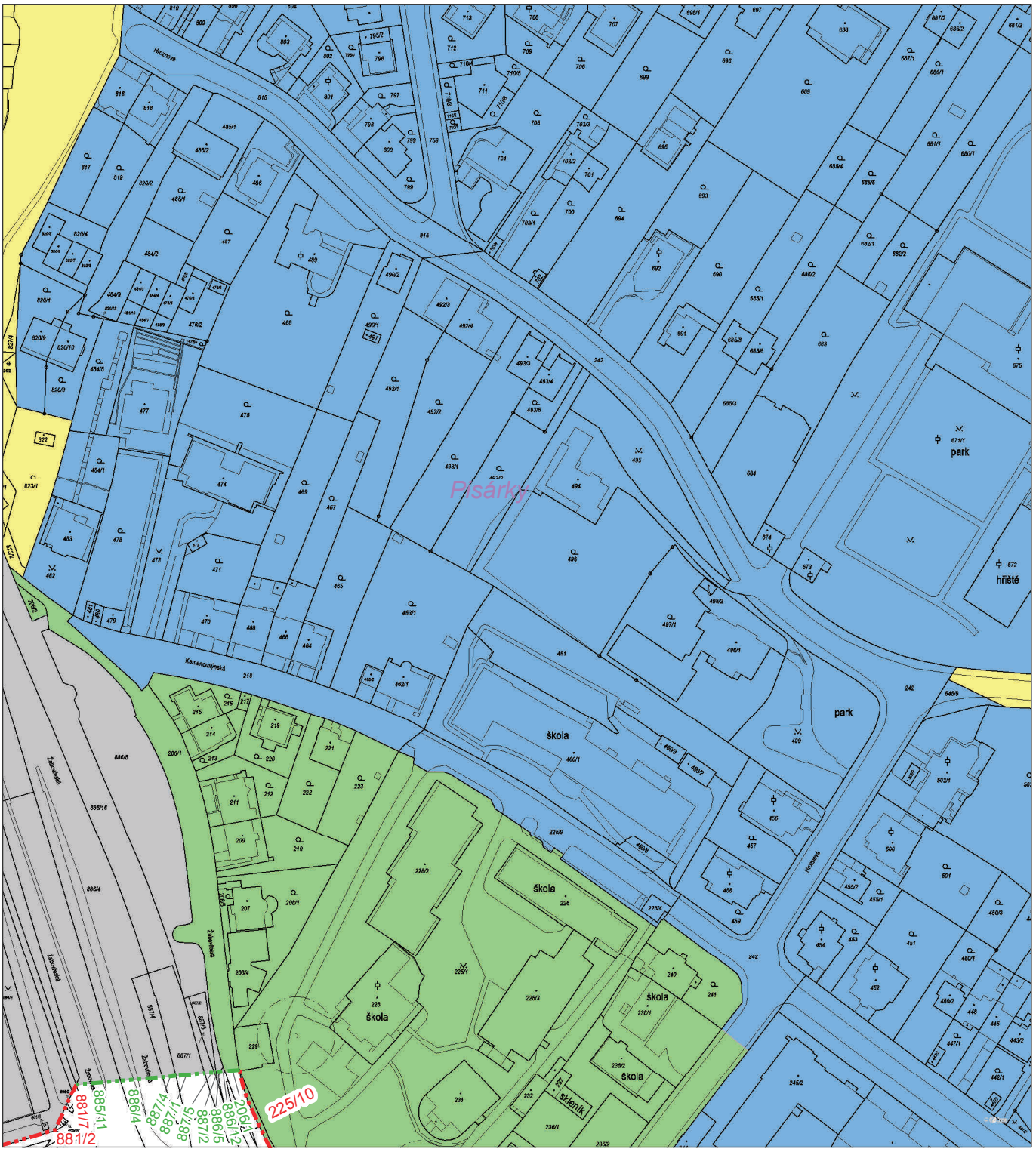

0 50 100 m

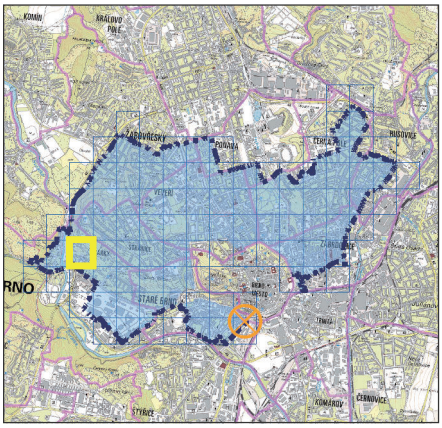

PAMÁTKOVÁ ZÓNA

BRNO

ZÁKRES HRANICE DO KATASTRÁLNÍ MAPY

1:2 000

Zpracoval Národní památkový ústav
15. 12. 2020

List 61 z 98

Polohopisný podklad WMS Katastrální mapy © ČUZK 2020

vydalo Ministerstvo kultury, č. j. MK 71265/2022 OPP

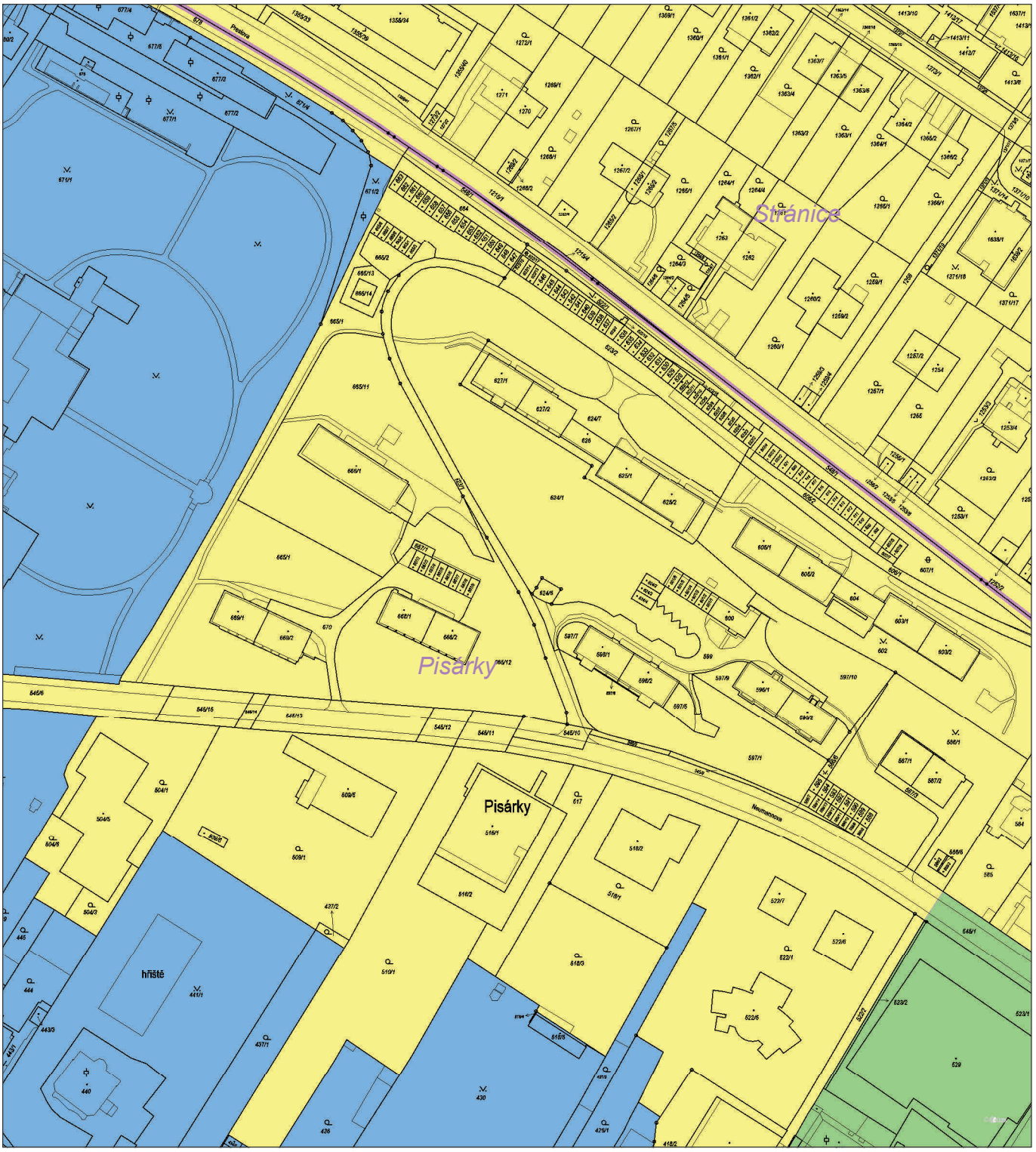

0 50 100 m

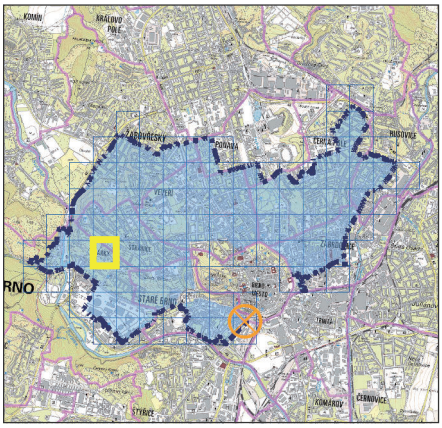

PAMÁTKOVÁ ZÓNA

BRNO

ZÁKRES HRANICE DO KATASTRÁLNÍ MAPY

1:2 000

Zpracoval Národní památkový ústav
15. 12. 2020

List 62 z 98

Polohopisný podklad WMS Katastrální mapy © ČUZK 2020

vydalo Ministerstvo kultury, č. j. MK 71265/2022 OPP

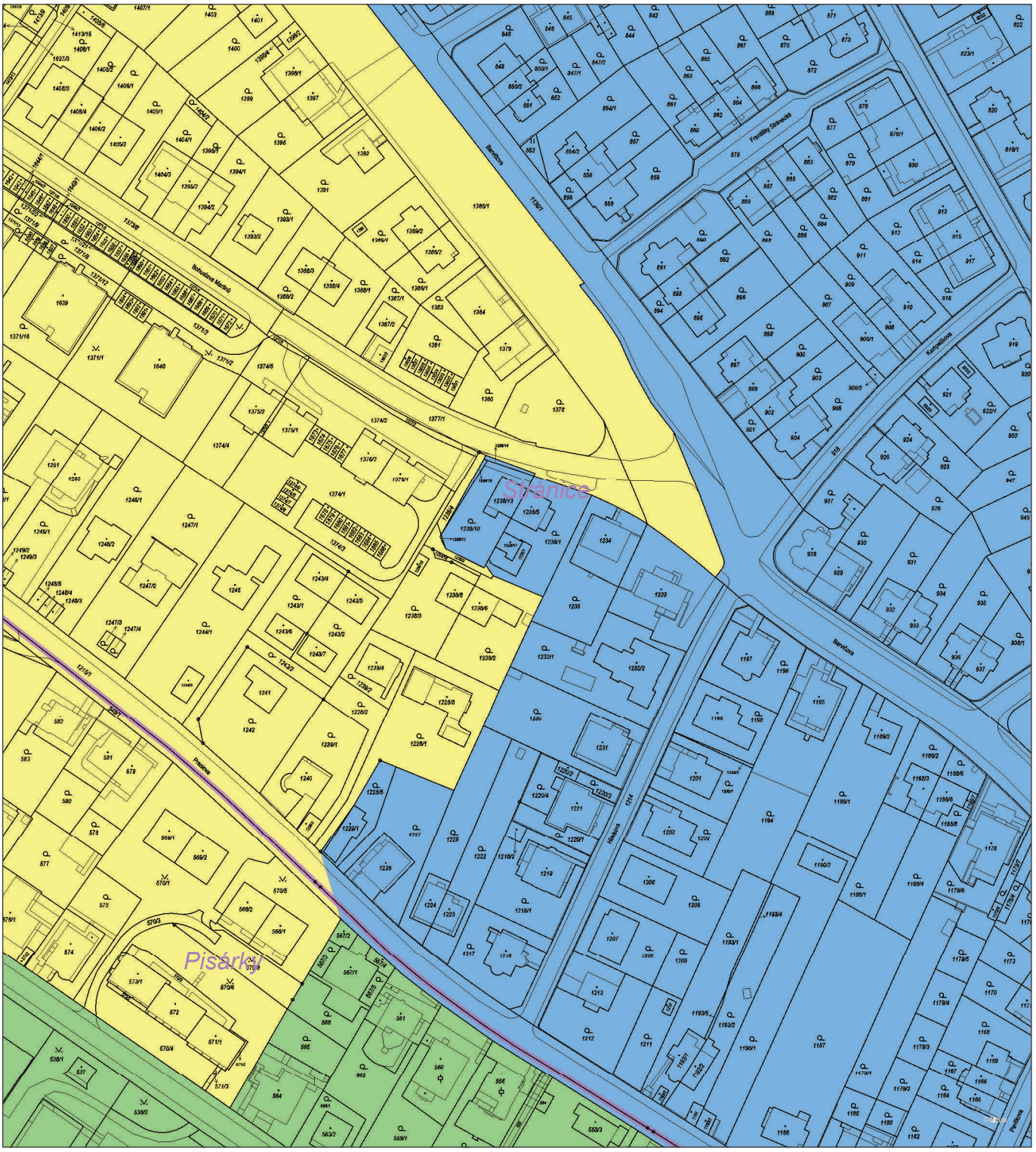

0 50 100 m

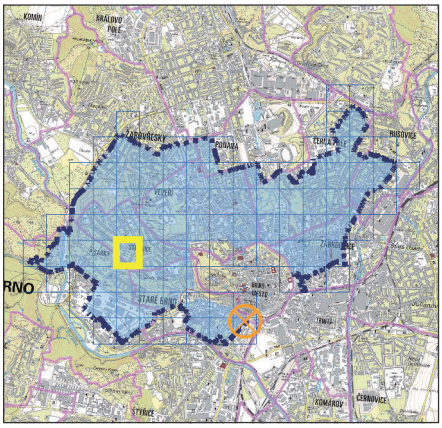

PAMÁTKOVÁ ZÓNA

BRNO

ZÁKRES HRANICE DO KATASTRÁLNÍ MAPY

1:2 000

Zpracoval Národní památkový ústav
15. 12. 2020

List 63 z 98

Polohopisný podklad WMS Katastrální mapy © ČUZK 2020

vydalo Ministerstvo kultury, č. j. MK 71265/2022 OPP

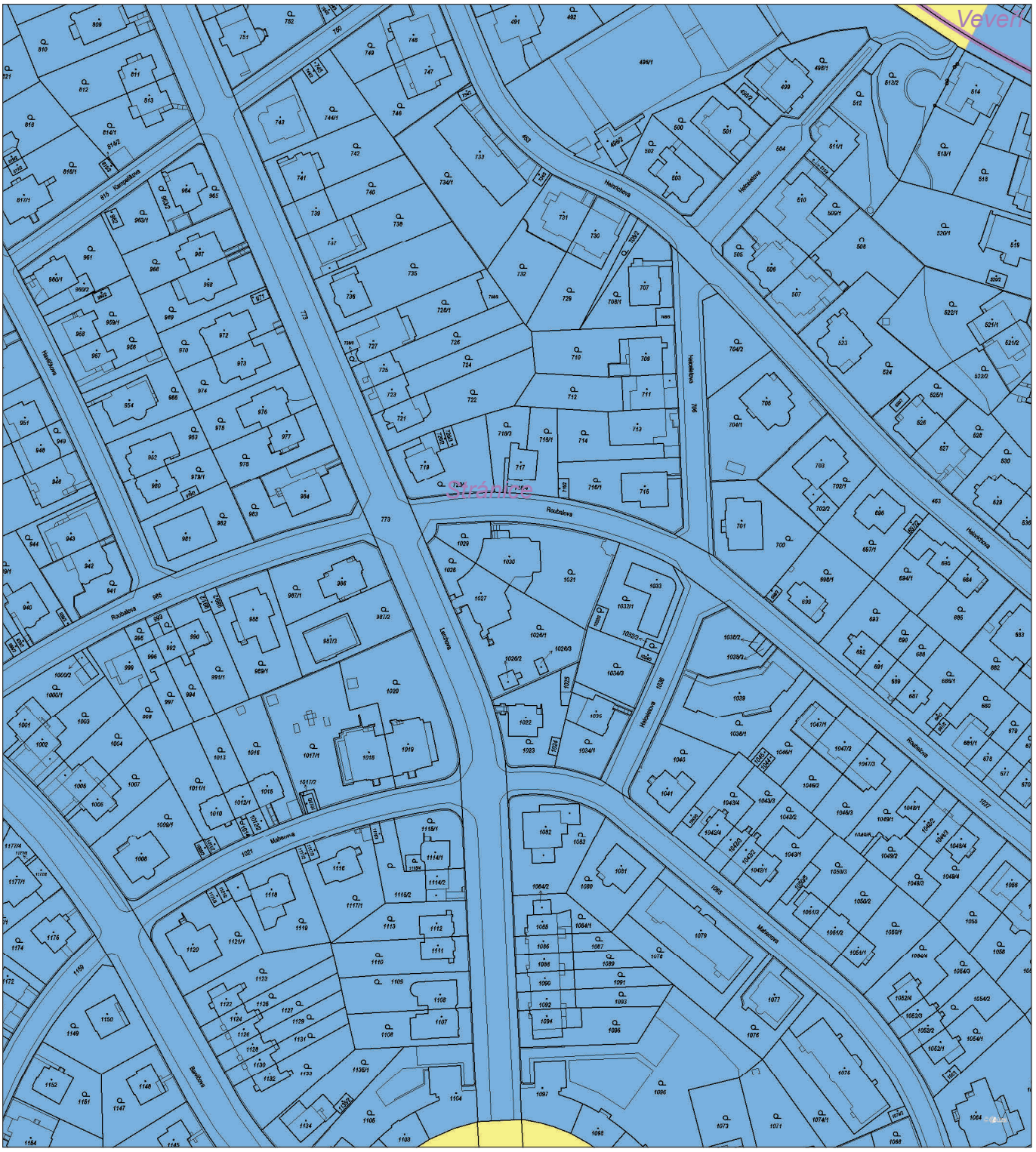

0 50 100 m

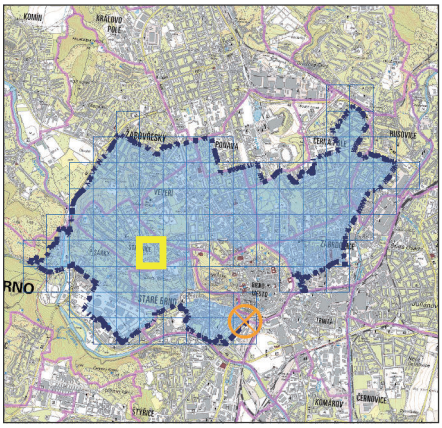

PAMÁTKOVÁ ZÓNA

BRNO

ZÁKRES HRANICE DO KATASTRÁLNÍ MAPY

1:2 000

Zpracoval Národní památkový ústav
15. 12. 2020

List 64 z 98

Polohopisný podklad WMS Katastrální mapy © ČUZK 2020

vydalo Ministerstvo kultury, č. j. MK 71265/2022 OPP

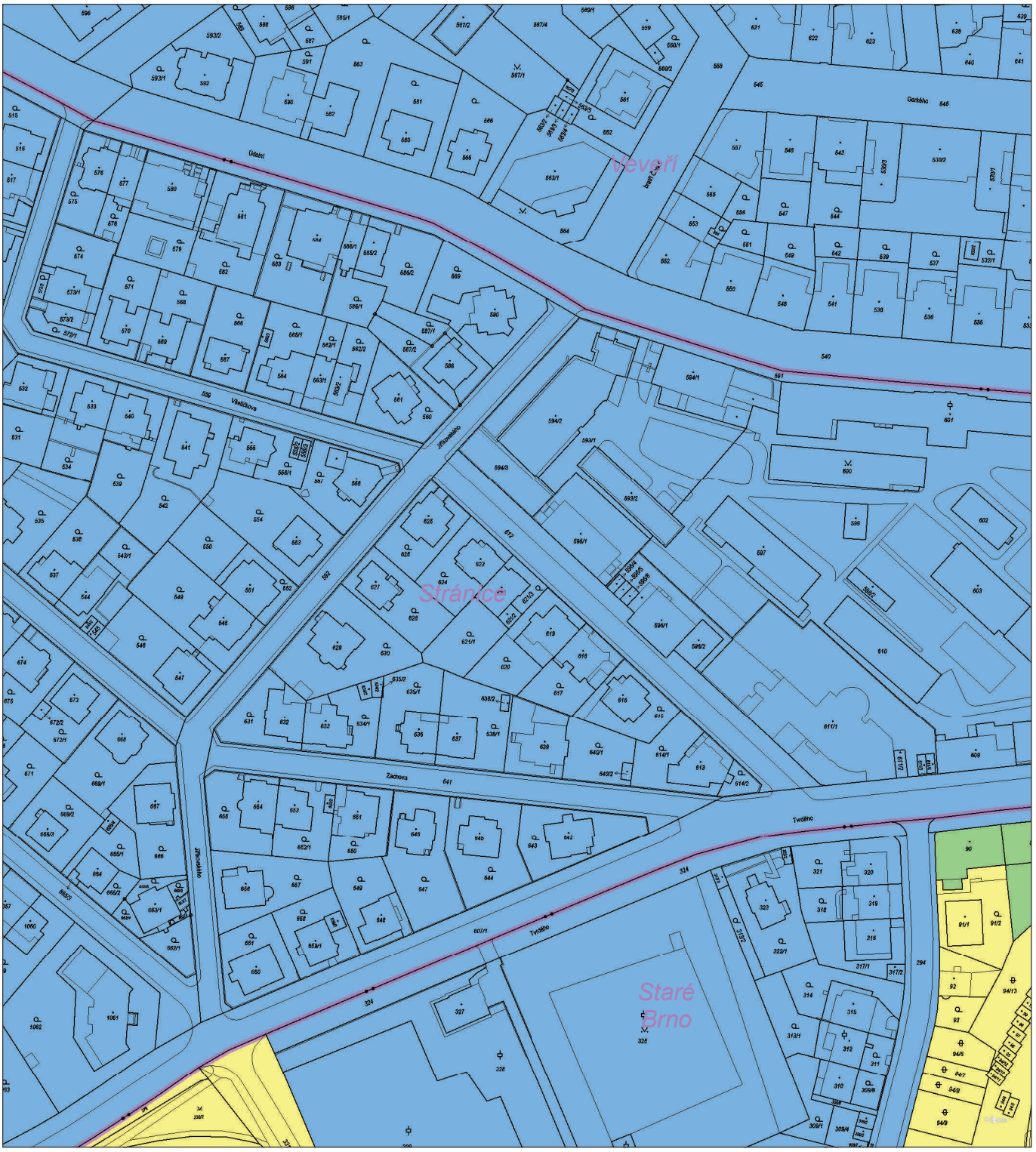

0 50 100 m

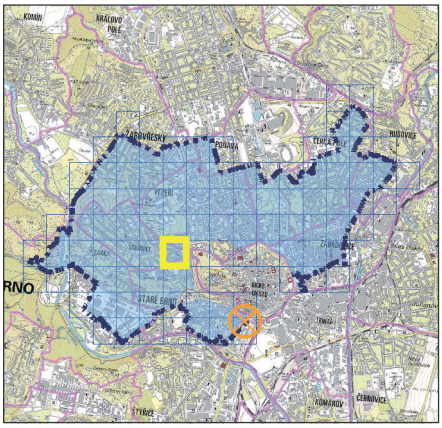

PAMÁTKOVÁ ZÓNA

BRNO

ZÁKRES HRANICE DO KATASTRÁLNÍ MAPY

1:2 000

Zpracoval Národní památkový ústav
15. 12. 2020

List 65 z 98

Polohopisný podklad WMS Katastrální mapy © ČUZK 2020

vydalo Ministerstvo kultury, č. j. MK 71265/2022 OPP

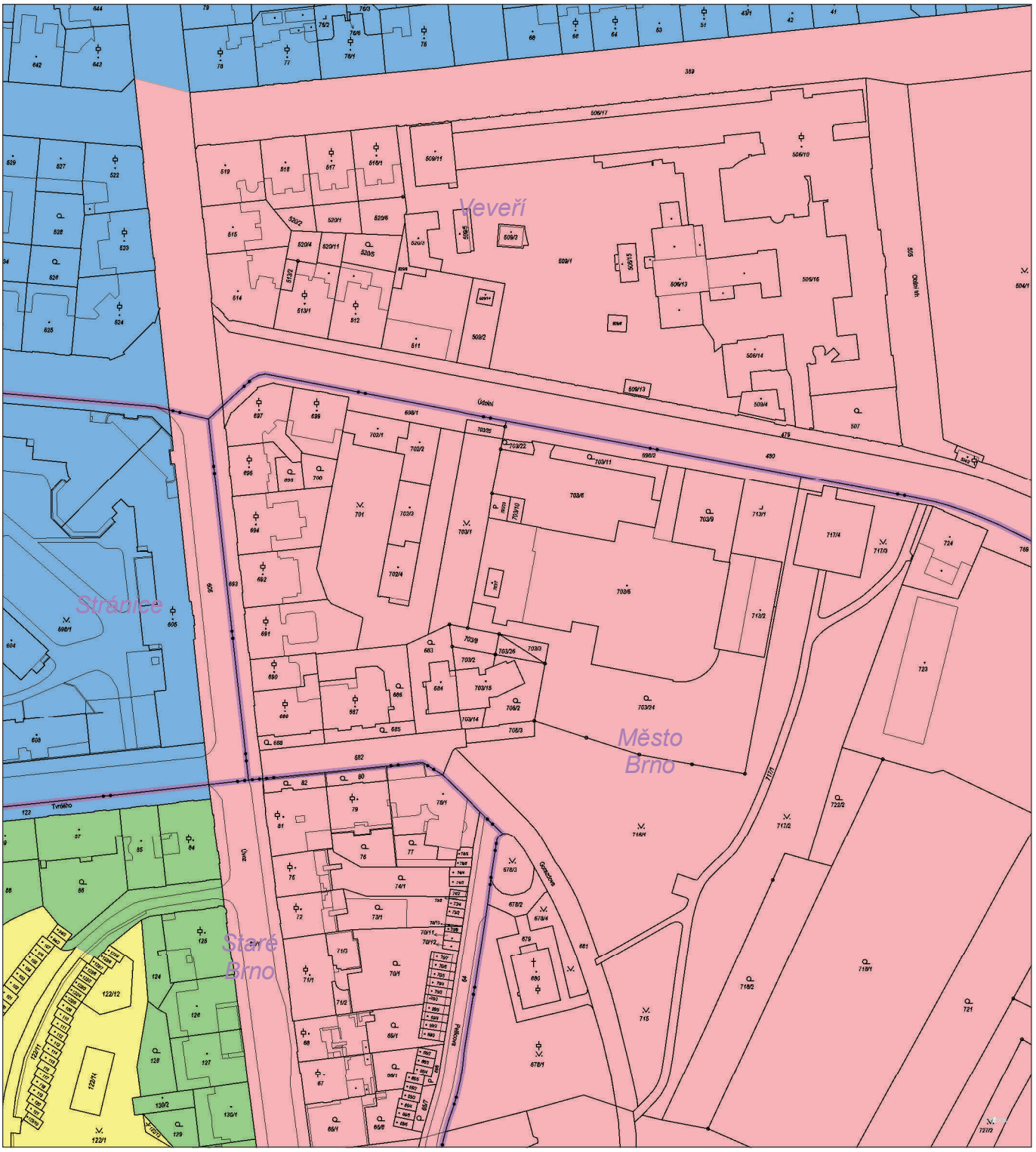

0 50 100 m

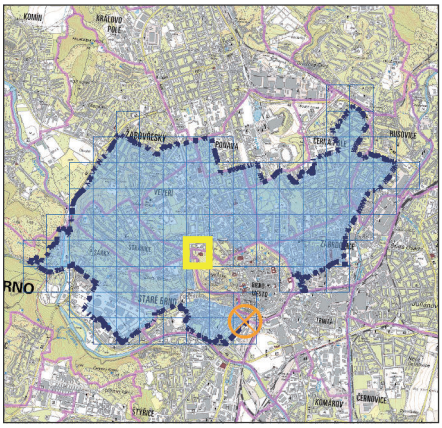

PAMÁTKOVÁ ZÓNA

BRNO

ZÁKRES HRANICE DO KATASTRÁLNÍ MAPY

1:2 000

Zpracoval Národní památkový ústav
15. 12. 2020

List 66 z 98

Polohopisný podklad WMS Katastrální mapy © ČUZK 2020

vydalo Ministerstvo kultury, č. j. MK 71265/2022 OPP

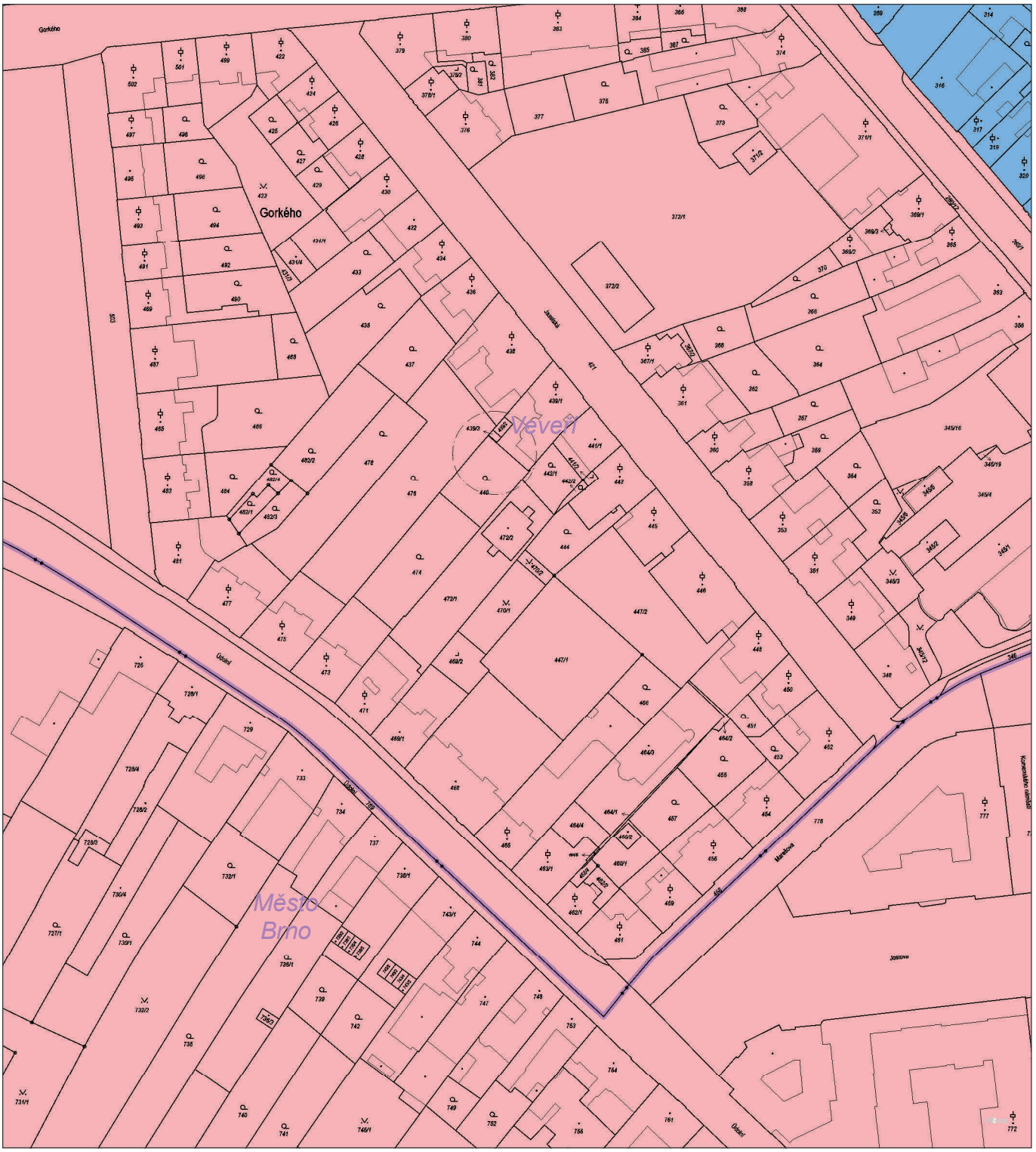

0 50 100 m

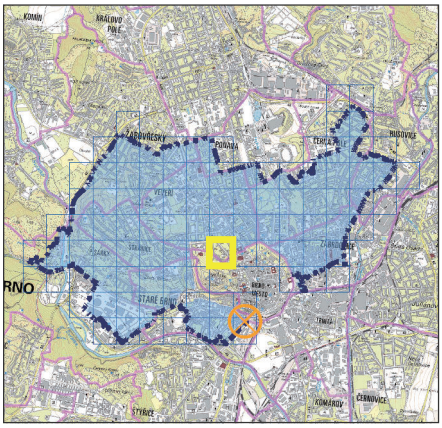

PAMÁTKOVÁ ZÓNA

BRNO

ZÁKRES HRANICE DO KATASTRÁLNÍ MAPY

1:2 000

Zpracoval Národní památkový ústav
15. 12. 2020

List 67 z 98

Polohopisný podklad WMS Katastrální mapy © ČUZK 2020

vydalo Ministerstvo kultury, č. j. MK 71265/2022 OPP

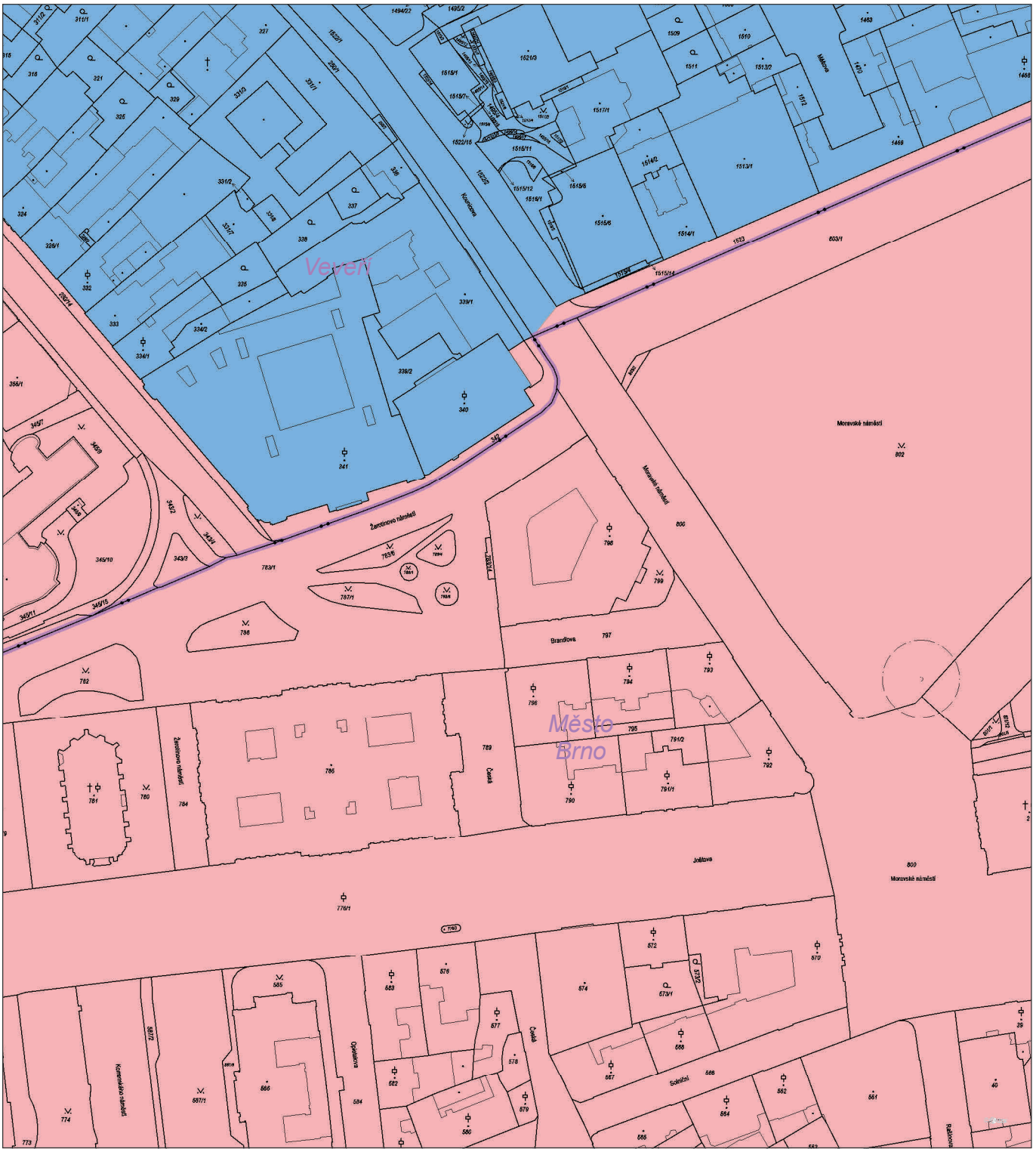

m
0 50 100

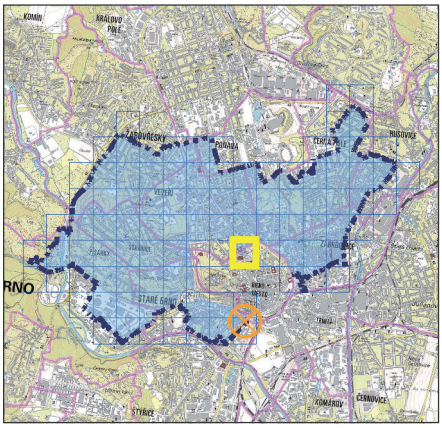

PAMÁTKOVÁ ZÓNA

BRNO

ZÁKRES HRANICE DO KATASTRÁLNÍ MAPY

1:2 000

Zpracoval Národní památkový ústav
15. 12. 2020

List 68 z 98

Polohopisný podklad WMS Katastrální mapy © ČUZK 2020

vydalo Ministerstvo kultury, č. j. MK 71265/2022 OPP

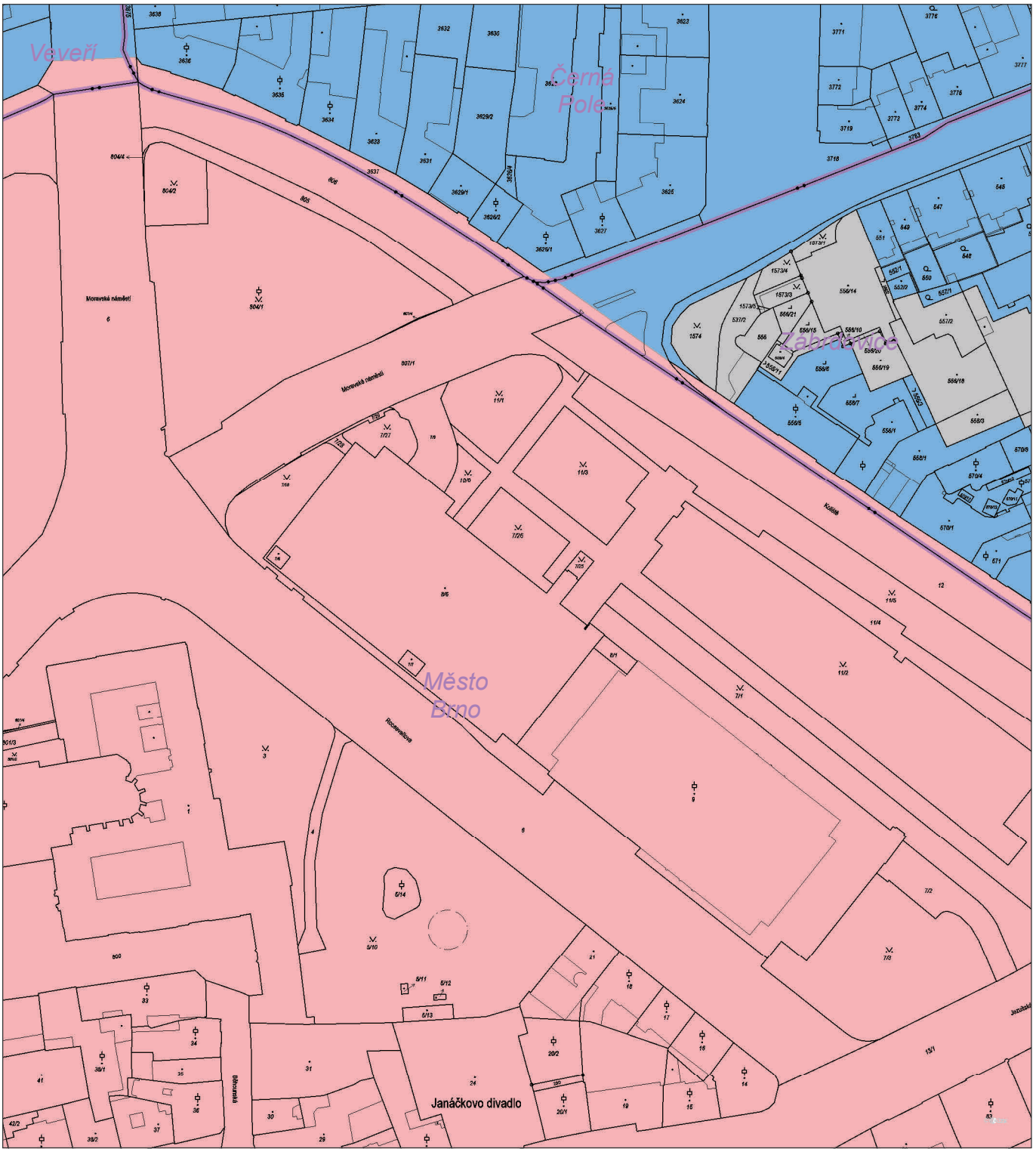

0 50 100 m

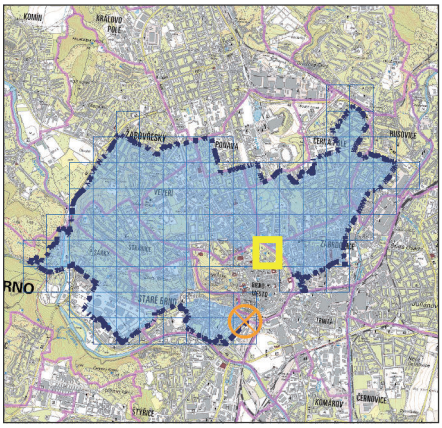

PAMÁTKOVÁ ZÓNA

BRNO

ZÁKRES HRANICE DO KATASTRÁLNÍ MAPY

1:2 000

Zpracoval Národní památkový ústav
15. 12. 2020

List 69 z 98

Polohopisný podklad WMS Katastrální mapy © ČUZK 2020

vydalo Ministerstvo kultury, č. j. MK 71265/2022 OPP

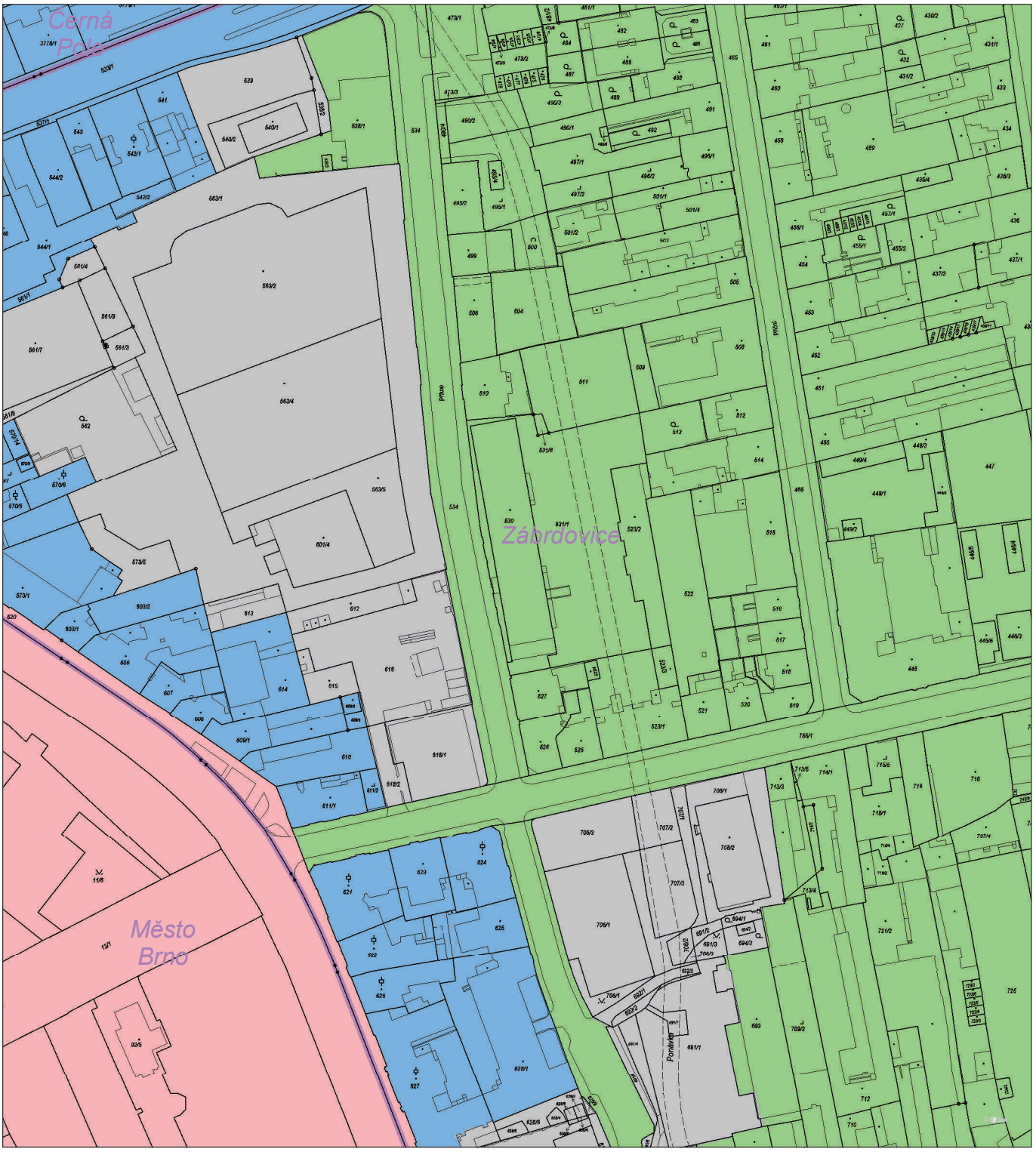

0 50 100 m

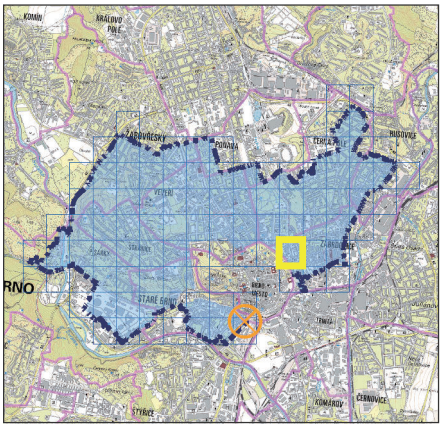

PAMÁTKOVÁ ZÓNA

BRNO

ZÁKRES HRANICE DO KATASTRÁLNÍ MAPY

1:2 000

Zpracoval Národní památkový ústav
15. 12. 2020

List 70 z 98

Polohopisný podklad WMS Katastrální mapy © ČUZK 2020

vydalo Ministerstvo kultury, č. j. MK 71265/2022 OPP

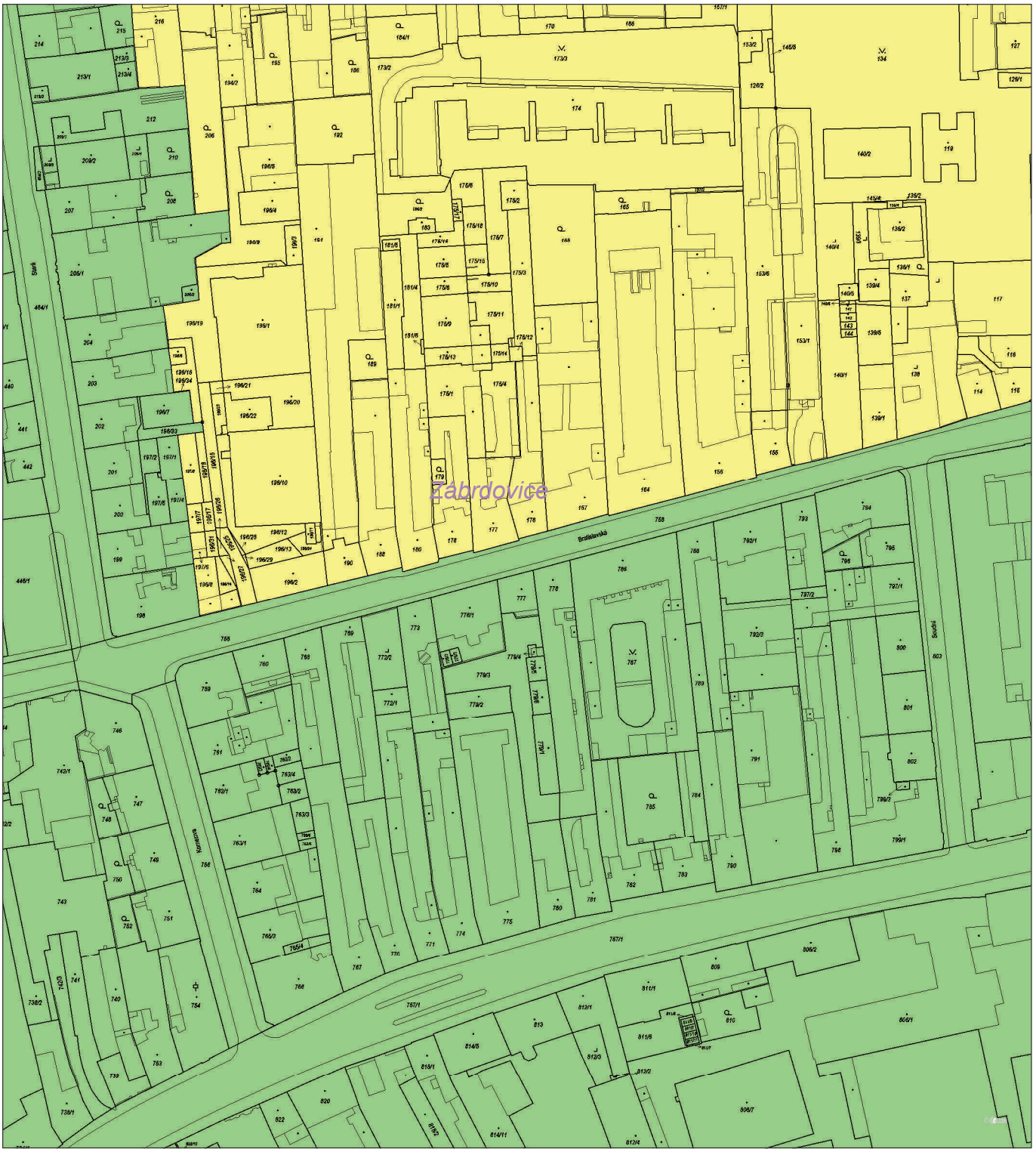

0 50 100 m

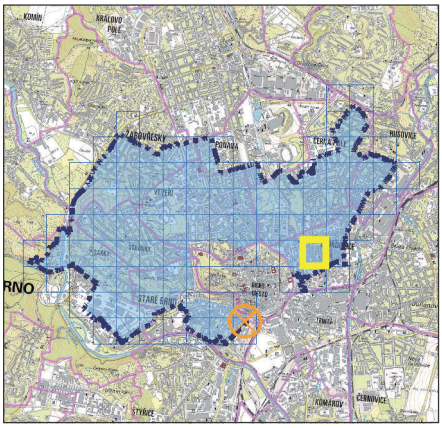

PAMÁTKOVÁ ZÓNA

BRNO

ZÁKRES HRANICE DO KATASTRÁLNÍ MAPY

1:2 000

Zpracoval Národní památkový ústav
15. 12. 2020

List 71 z 98

Polohopisný podklad WMS Katastrální mapy © ČUZK 2020

vydalo Ministerstvo kultury, č. j. MK 71265/2022 OPP

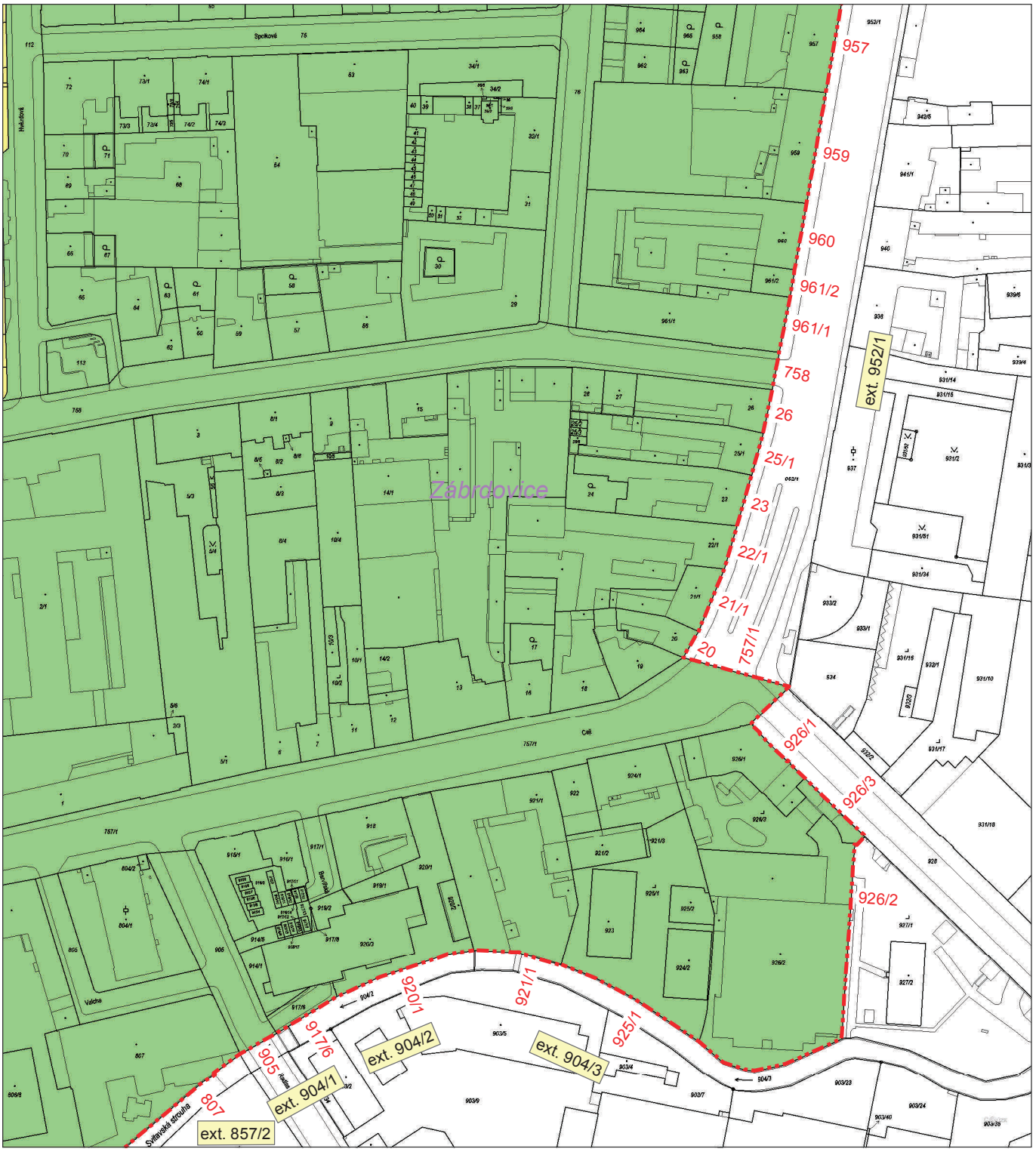

0 50 100 m

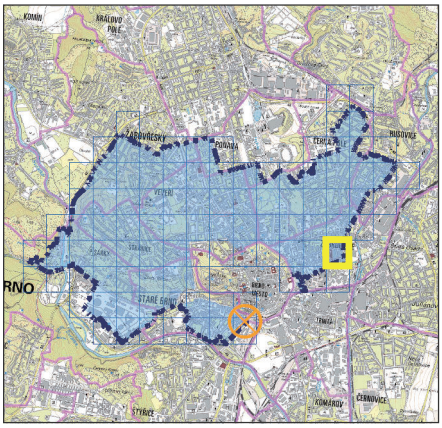

PAMÁTKOVÁ ZÓNA

BRNO

ZÁKRES HRANICE DO KATASTRÁLNÍ MAPY

1:2 000

Zpracoval Národní památkový ústav
15. 12. 2020

List 72 z 98

Polohopisný podklad WMS Katastrální mapy © ČUZK 2020

vydalo Ministerstvo kultury, č. j. MK 71265/2022 OPP

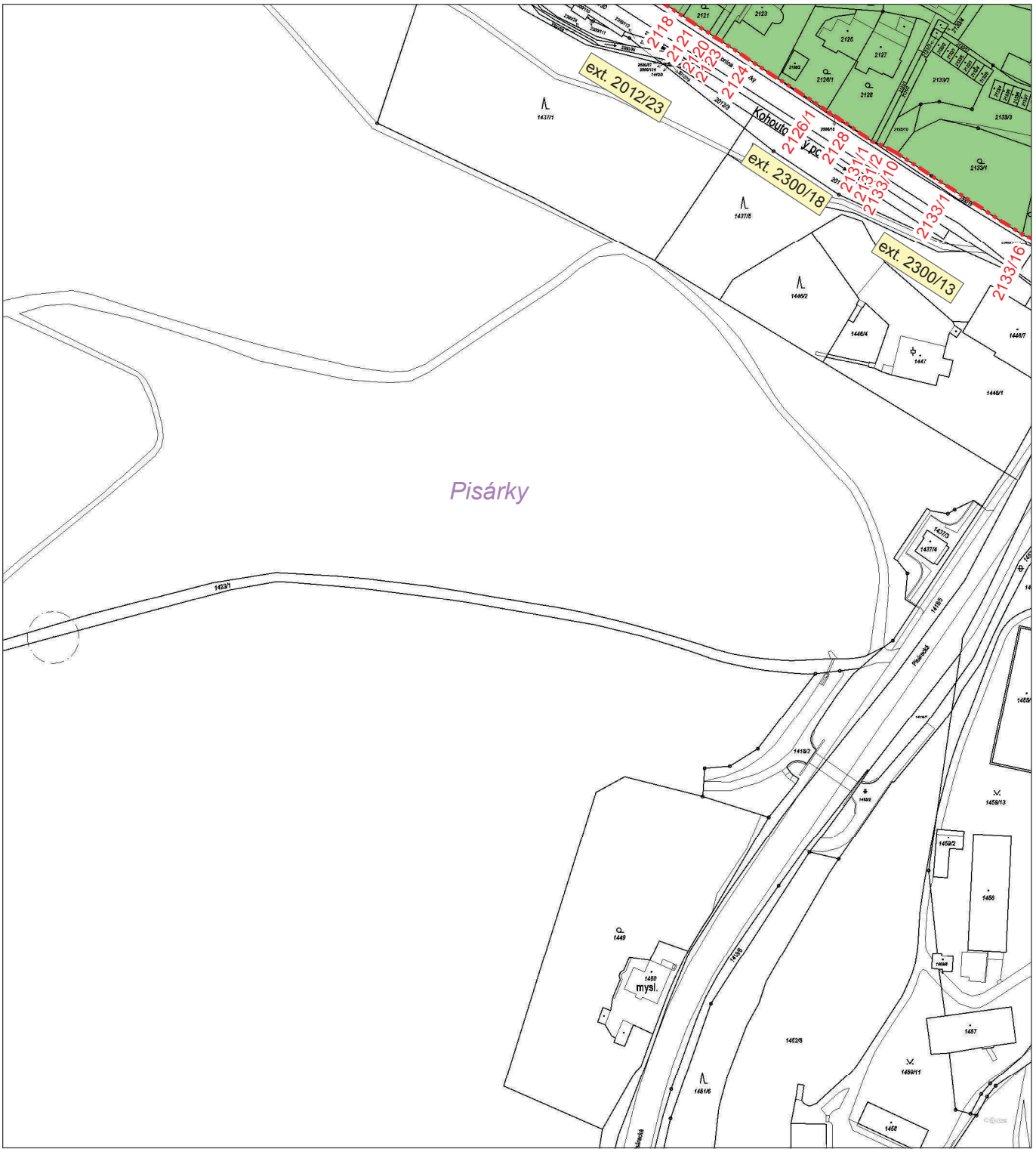

m
0 50 100

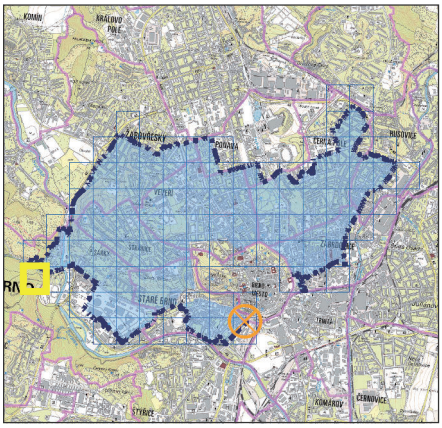

PAMÁTKOVÁ ZÓNA

BRNO

ZÁKRES HRANICE DO KATASTRÁLNÍ MAPY

1:2 000

Zpracoval Národní památkový ústav
15. 12. 2020

List 73 z 98

Polohopisný podklad WMS Katastrální mapy © ČUZK 2020

vydalo Ministerstvo kultury, č. j. MK 71265/2022 OPP

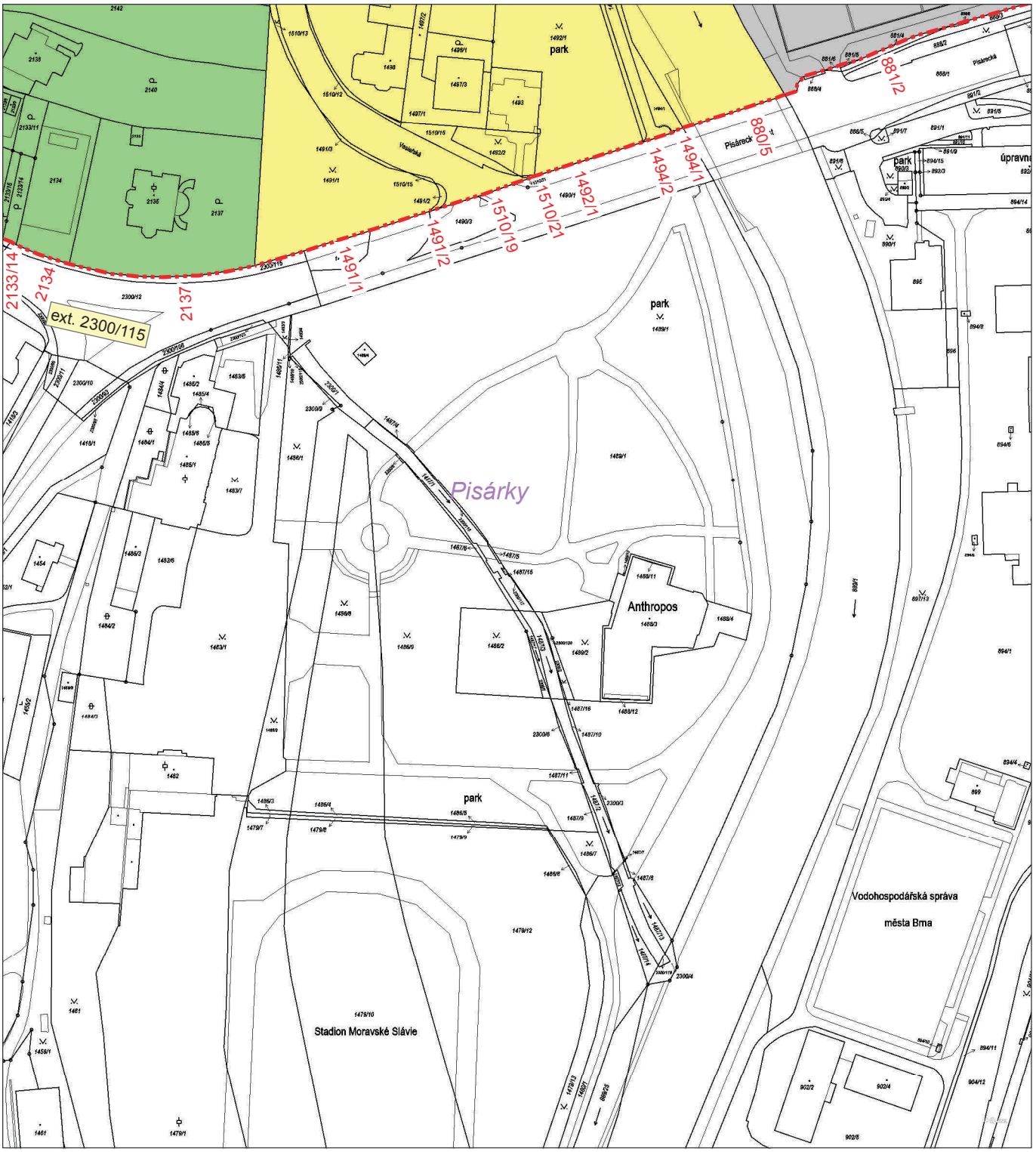

0 50 100 m

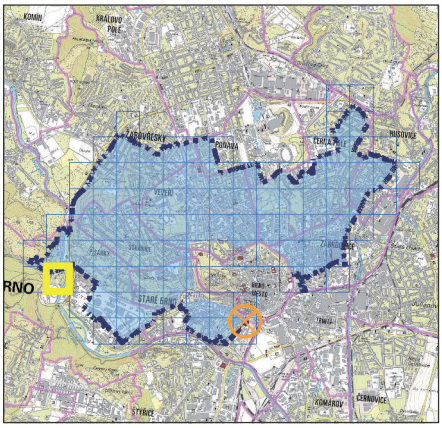

PAMÁTKOVÁ ZÓNA

BRNO

ZÁKRES HRANICE DO KATASTRÁLNÍ MAPY

1:2 000

Zpracoval Národní památkový ústav
15. 12. 2020

List 74 z 98

Polohopisný podklad WMS Katastrální mapy © ČUZK 2020

vydalo Ministerstvo kultury, č. j. MK 71265/2022 OPP

0 50 100 m

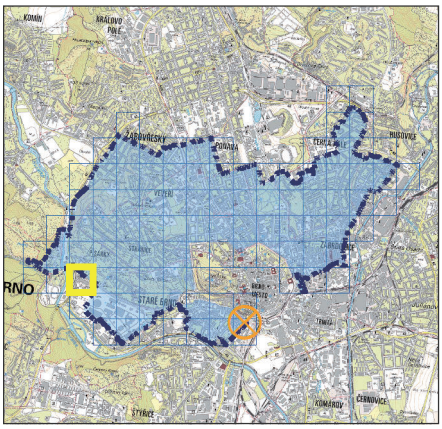

PAMÁTKOVÁ ZÓNA

BRNO

ZÁKRES HRANICE DO KATASTRÁLNÍ MAPY

1:2 000

Zpracoval Národní památkový ústav
15. 12. 2020

List 75 z 98

Polohopisný podklad WMS Katastrální mapy © ČUZK 2020

vydalo Ministerstvo kultury, č. j. MK 71265/2022 OPP

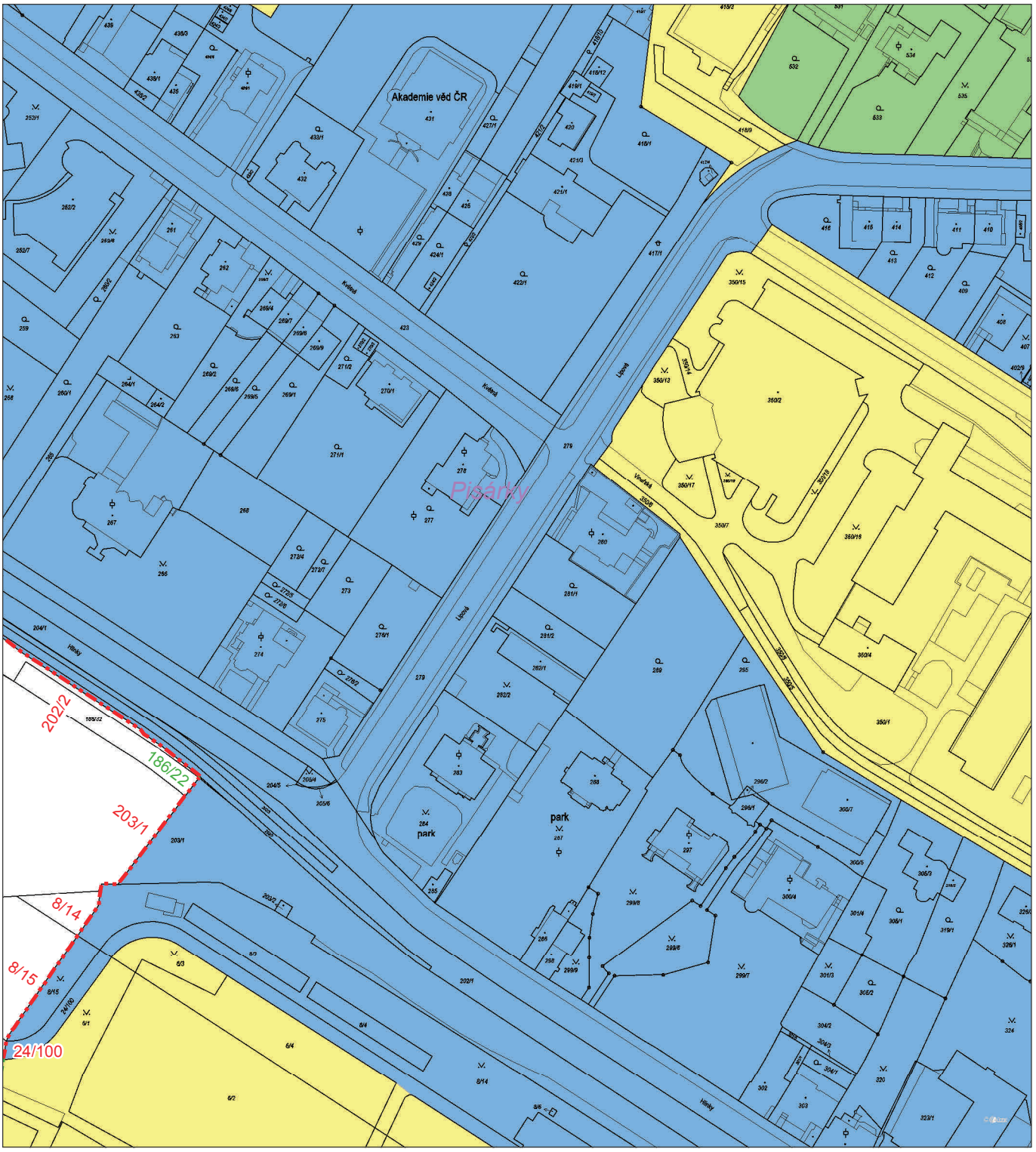

0 50 100 m

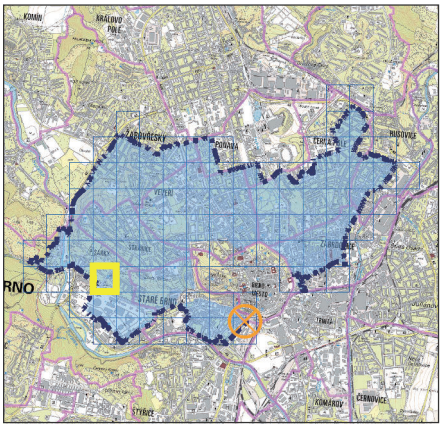

PAMÁTKOVÁ ZÓNA

BRNO

ZÁKRES HRANICE DO KATASTRÁLNÍ MAPY

1:2 000

Zpracoval Národní památkový ústav
15. 12. 2020

List 76 z 98

Polohopisný podklad WMS Katastrální mapy © ČUZK 2020

vydalo Ministerstvo kultury, č. j. MK 71265/2022 OPP

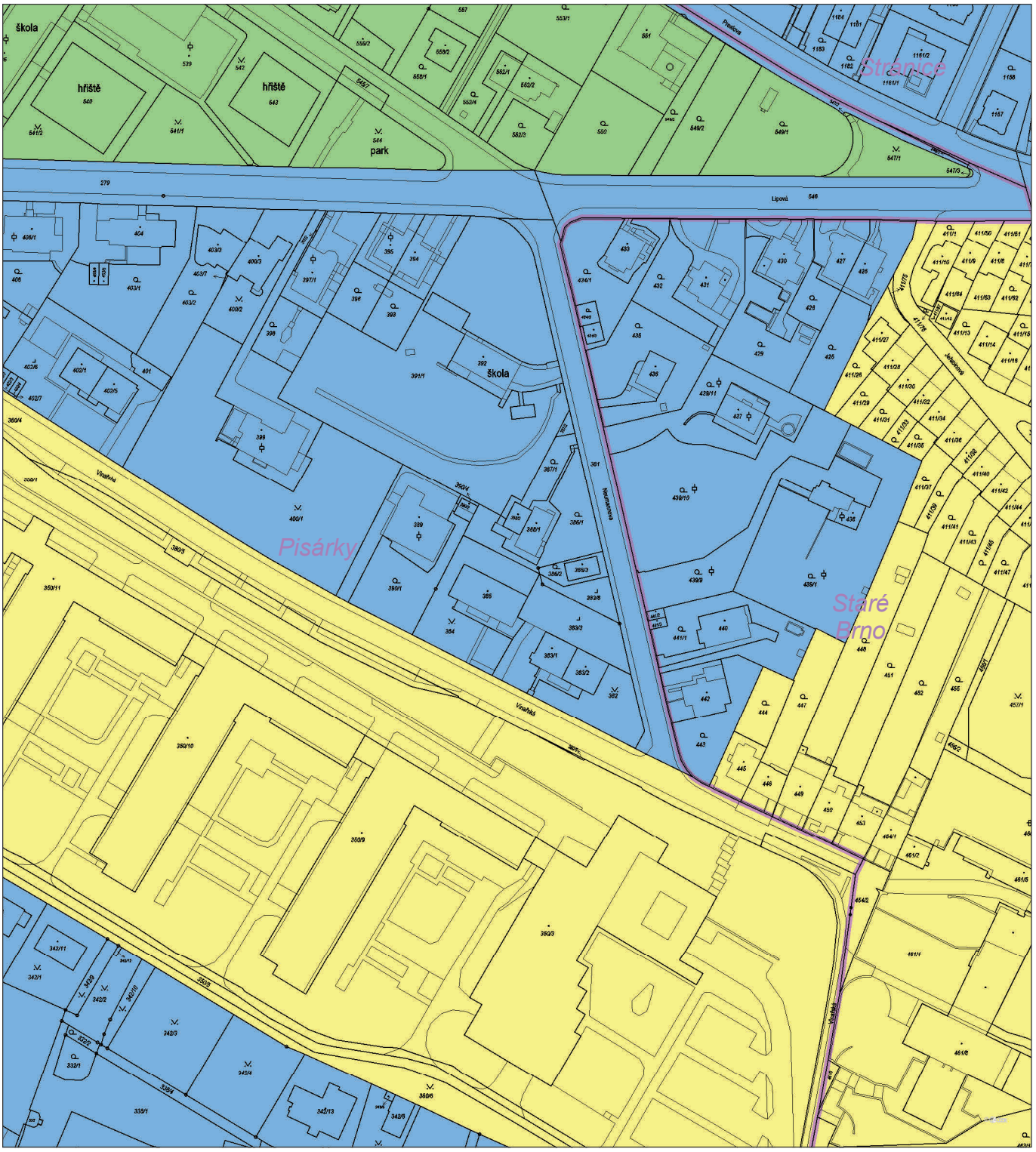

0 50 100 m

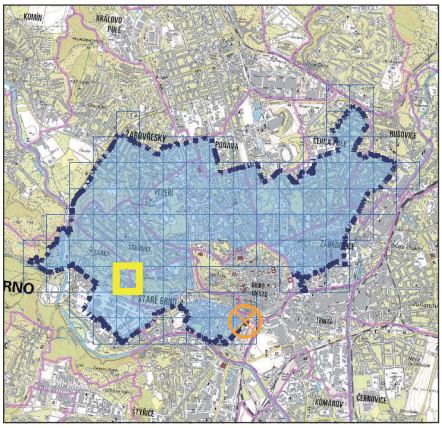

PAMÁTKOVÁ ZÓNA

BRNO

ZÁKRES HRANICE DO KATASTRÁLNÍ MAPY

1:2 000

Zpracoval Národní památkový ústav
15. 12. 2020

List 77 z 98

Polohopisný podklad WMS Katastrální mapy © ČUZK 2020

vydalo Ministerstvo kultury, č. j. MK 71265/2022 OPP

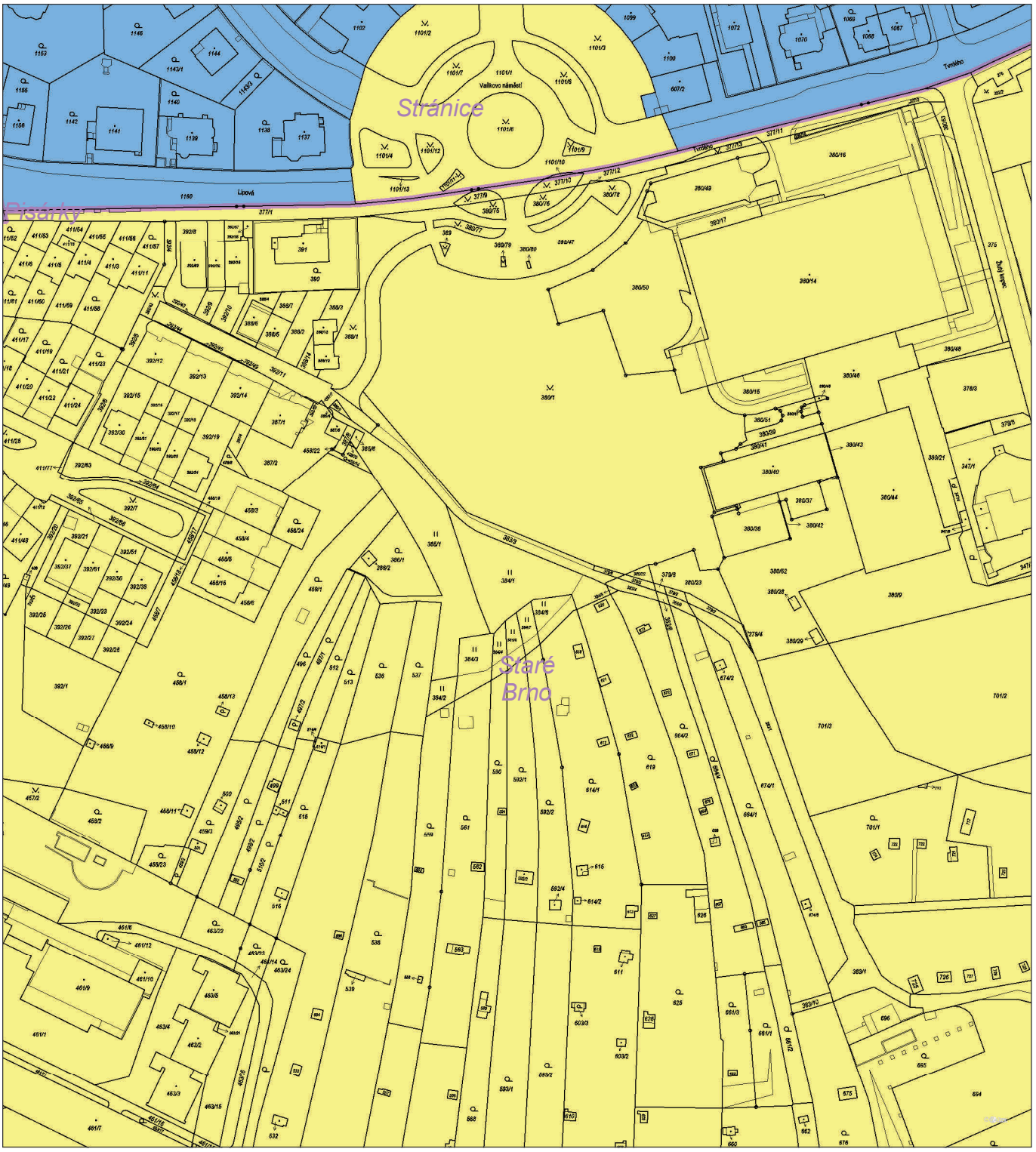

0 50 100 m

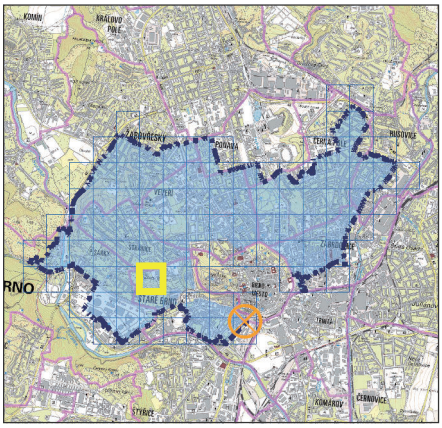

PAMÁTKOVÁ ZÓNA

BRNO

ZÁKRES HRANICE DO KATASTRÁLNÍ MAPY

1:2 000

Zpracoval Národní památkový ústav
15. 12. 2020

List 78 z 98

Polohopisný podklad WMS Katastrální mapy © ČUZK 2020

vydalo Ministerstvo kultury, č. j. MK 71265/2022 OPP

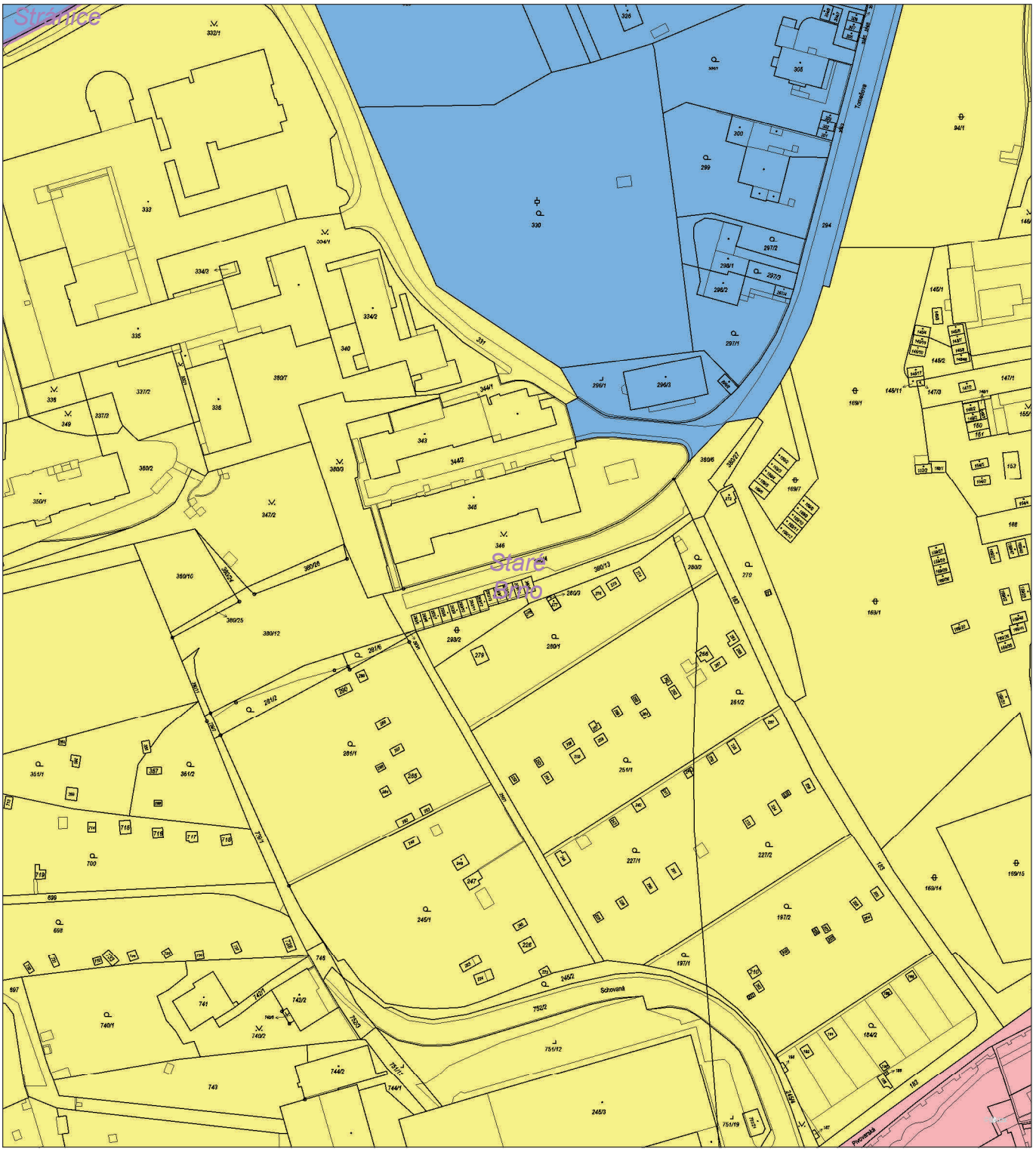

0 50 100 m

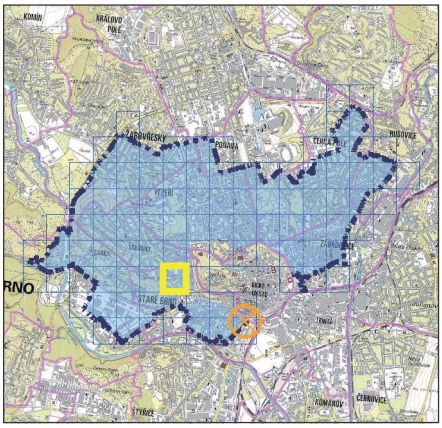

PAMÁTKOVÁ ZÓNA

BRNO

ZÁKRES HRANICE DO KATASTRÁLNÍ MAPY

1:2 000

Zpracoval Národní památkový ústav
15. 12. 2020

List 79 z 98

Polohopisný podklad WMS Katastrální mapy © ČUZK 2020

vydalo Ministerstvo kultury, č. j. MK 71265/2022 OPP

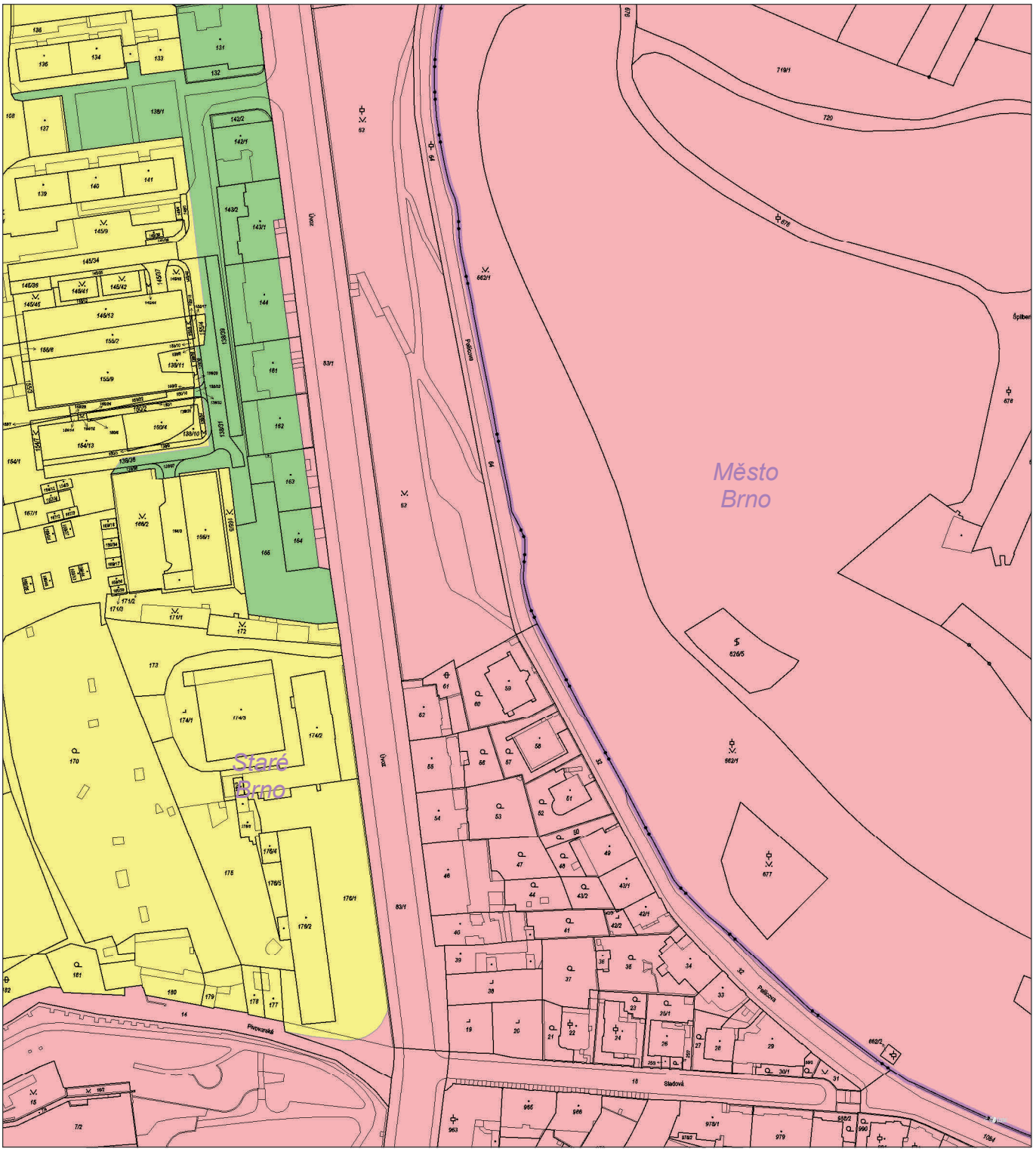

0 50 100 m

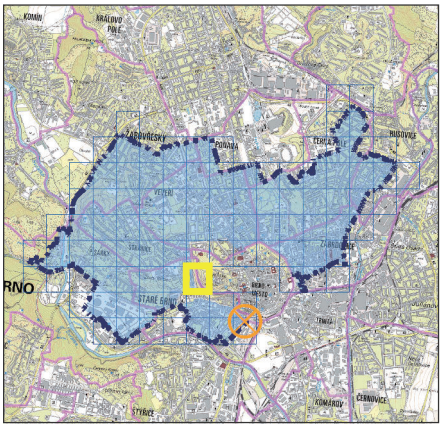

PAMÁTKOVÁ ZÓNA

BRNO

ZÁKRES HRANICE DO KATASTRÁLNÍ MAPY

1:2 000

Zpracoval Národní památkový ústav
15. 12. 2020

List 80 z 98

Polohopisný podklad WMS Katastrální mapy © ČUZK 2020

vydalo Ministerstvo kultury, č. j. MK 71265/2022 OPP

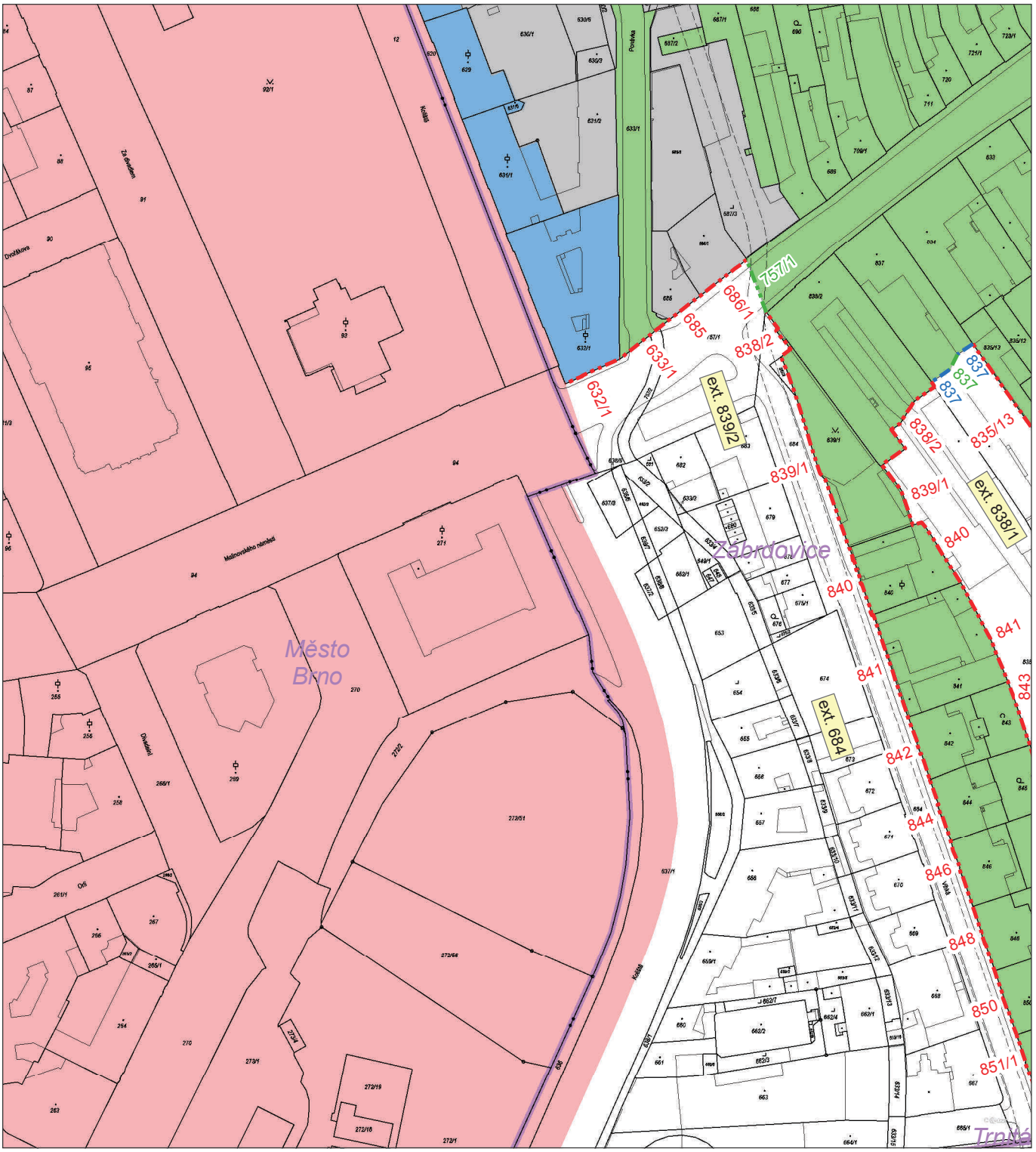

0 50 100 m

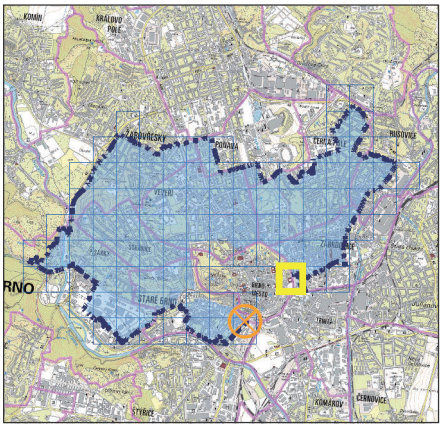

PAMÁTKOVÁ ZÓNA

BRNO

ZÁKRES HRANICE DO KATASTRÁLNÍ MAPY

1:2 000

Zpracoval Národní památkový ústav
15. 12. 2020

List 81 z 98

Polohopisný podklad WMS Katastrální mapy © ČUZK 2020

vydalo Ministerstvo kultury, č. j. MK 71265/2022 OPP

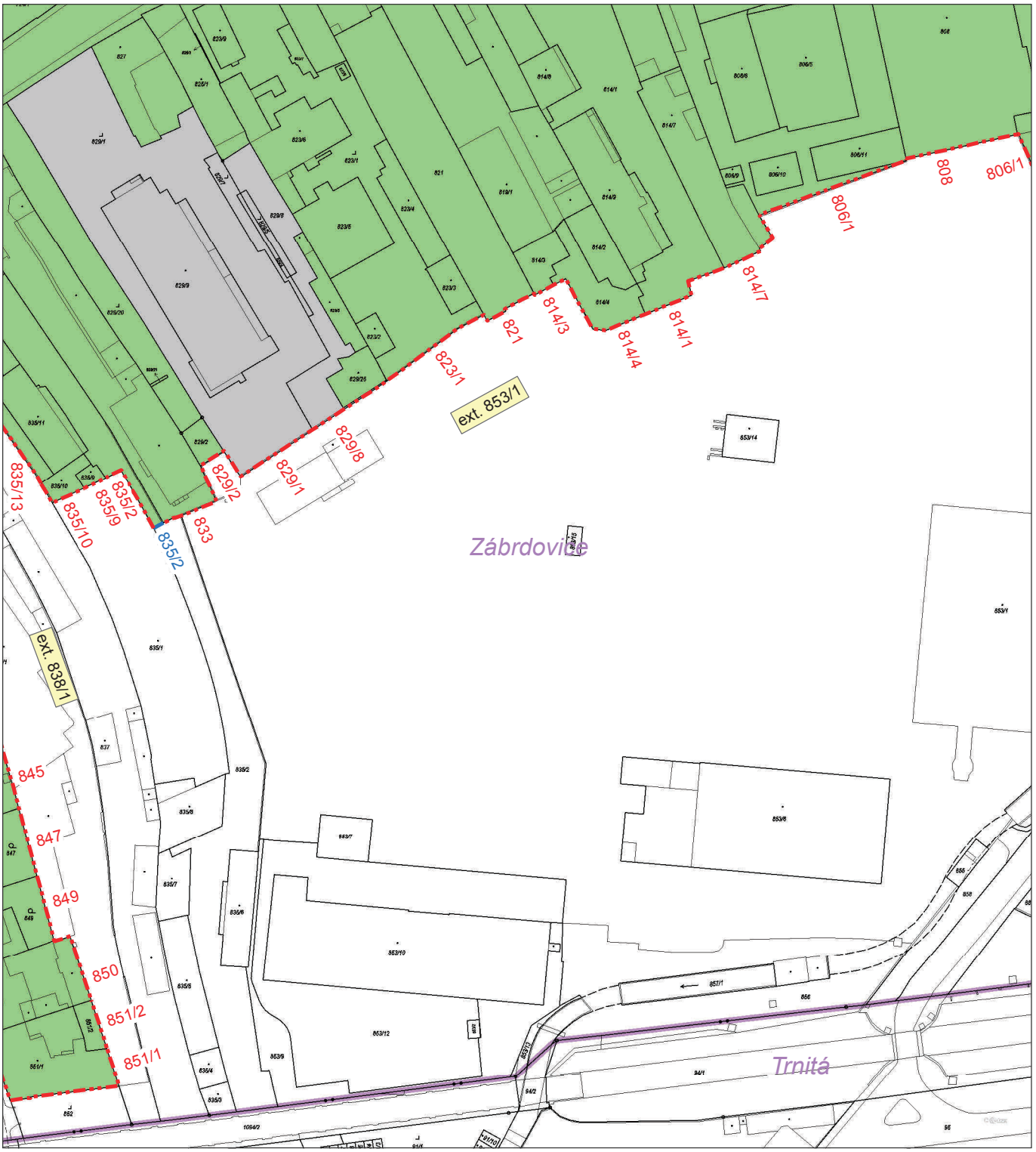

m
0 50 100

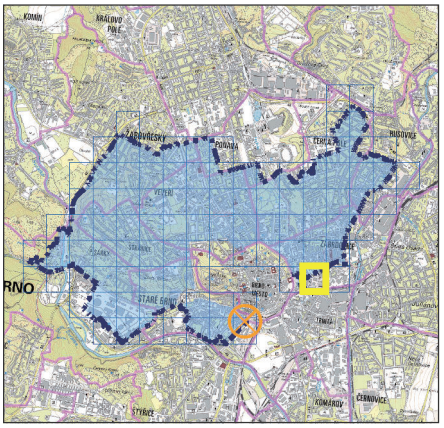

PAMÁTKOVÁ ZÓNA

BRNO

ZÁKRES HRANICE DO KATASTRÁLNÍ MAPY

1:2 000

Zpracoval Národní památkový ústav
15. 12. 2020

List 82 z 98

Polohopisný podklad WMS Katastrální mapy © ČUZK 2020

vydalo Ministerstvo kultury, č. j. MK 71265/2022 OPP

0 50 100 m

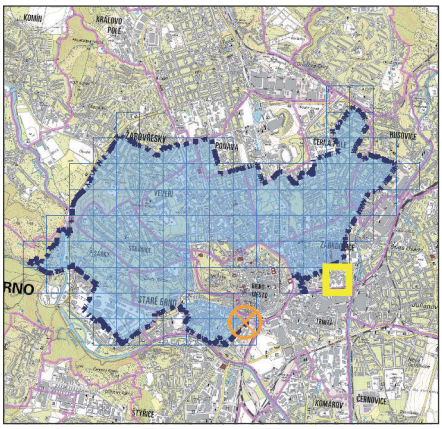

PAMÁTKOVÁ ZÓNA

BRNO

ZÁKRES HRANICE DO KATASTRÁLNÍ MAPY

1:2 000

Zpracoval Národní památkový ústav
15. 12. 2020

List 83 z 98

Polohopisný podklad WMS Katastrální mapy © ČUZK 2020

vydalo Ministerstvo kultury, č. j. MK 71265/2022 OPP

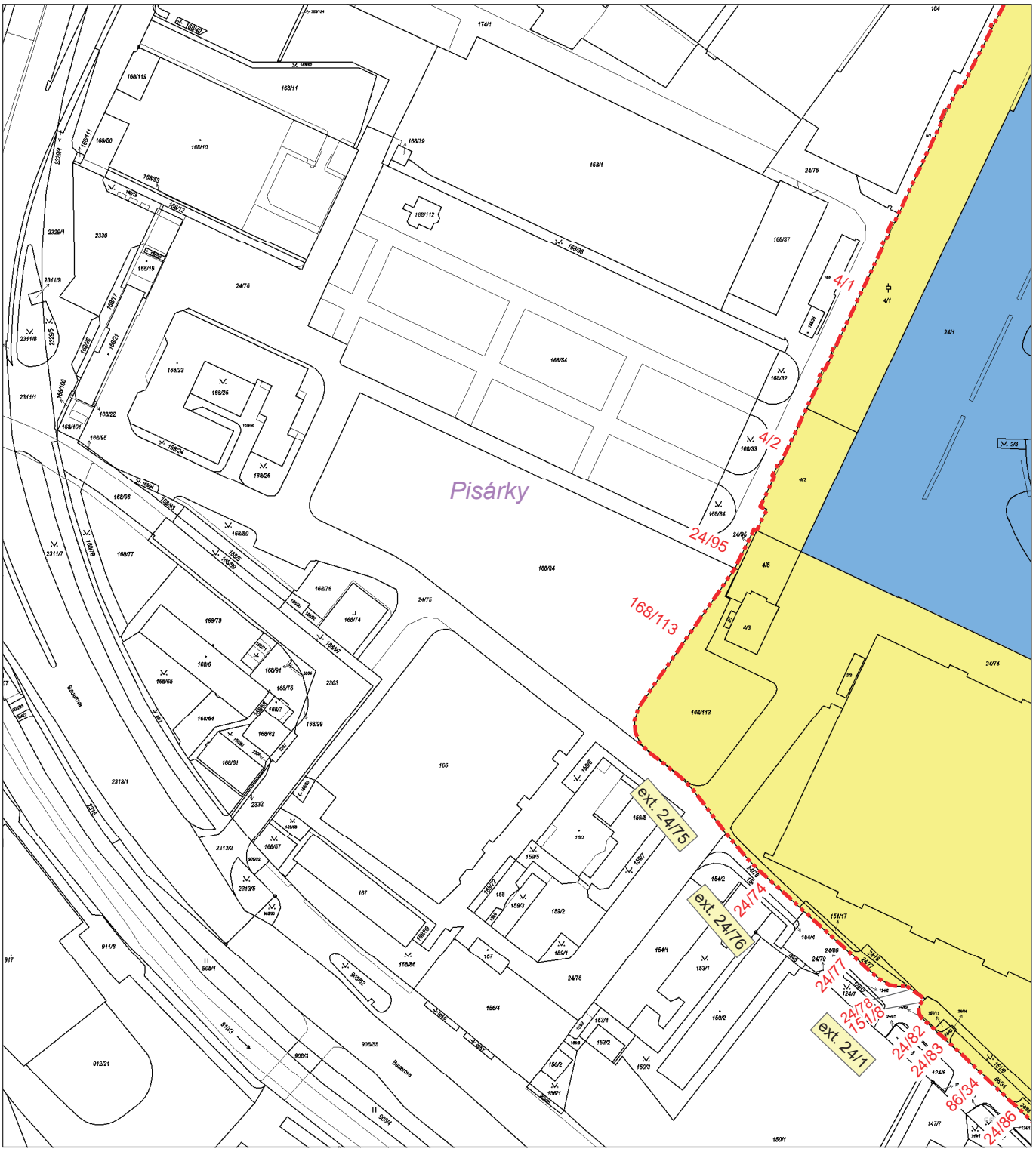

0 50 100 m

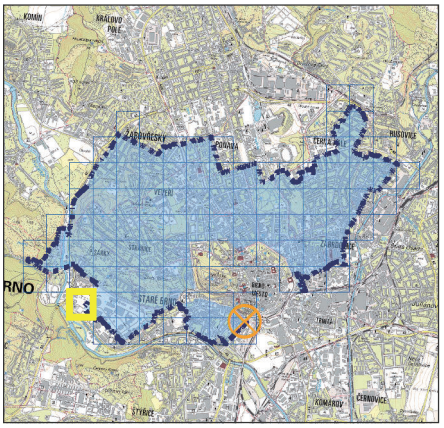

PAMÁTKOVÁ ZÓNA

BRNO

ZÁKRES HRANICE DO KATASTRÁLNÍ MAPY

1:2 000

Zpracoval Národní památkový ústav
15. 12. 2020

List 84 z 98

Polohopisný podklad WMS Katastrální mapy © ČUZK 2020

vydalo Ministerstvo kultury, č. j. MK 71265/2022 OPP

0 50 100 m

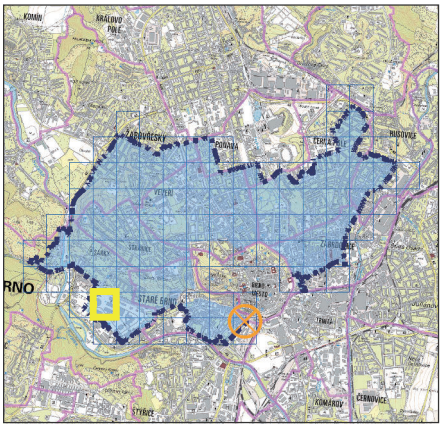

PAMÁTKOVÁ ZÓNA

BRNO

ZÁKRES HRANICE DO KATASTRÁLNÍ MAPY

1:2 000

Zpracoval Národní památkový ústav
15. 12. 2020

List 85 z 98

Polohopisný podklad WMS Katastrální mapy © ČUZK 2020

vydalo Ministerstvo kultury, č. j. MK 71265/2022 OPP

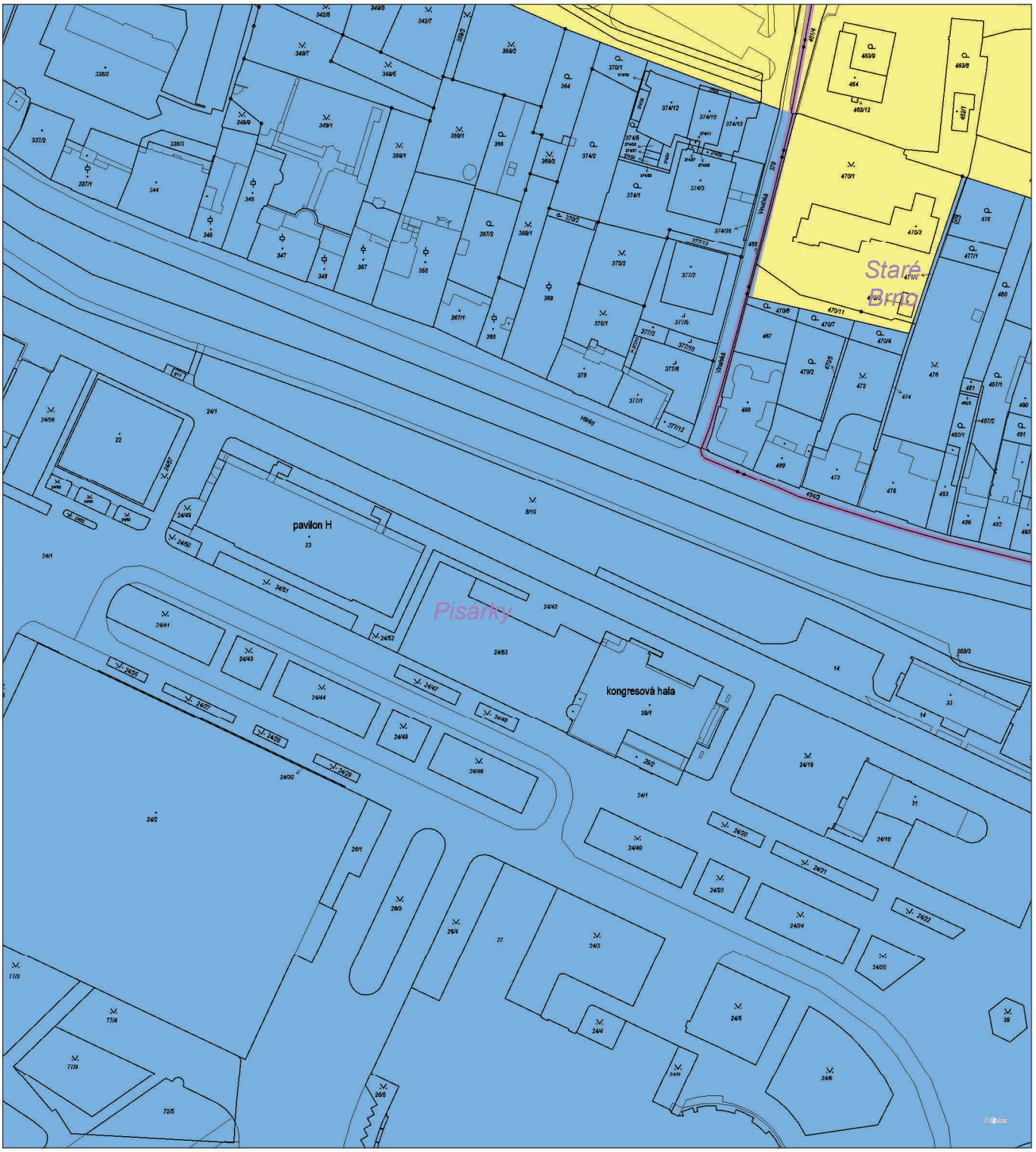

0 50 100 m

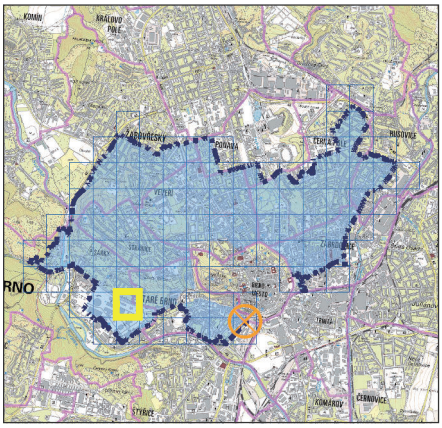

PAMÁTKOVÁ ZÓNA

BRNO

ZÁKRES HRANICE DO KATASTRÁLNÍ MAPY

1:2 000

Zpracoval Národní památkový ústav
15. 12. 2020

List 86 z 98

Polohopisný podklad WMS Katastrální mapy © ČUZK 2020

vydalo Ministerstvo kultury, č. j. MK 71265/2022 OPP

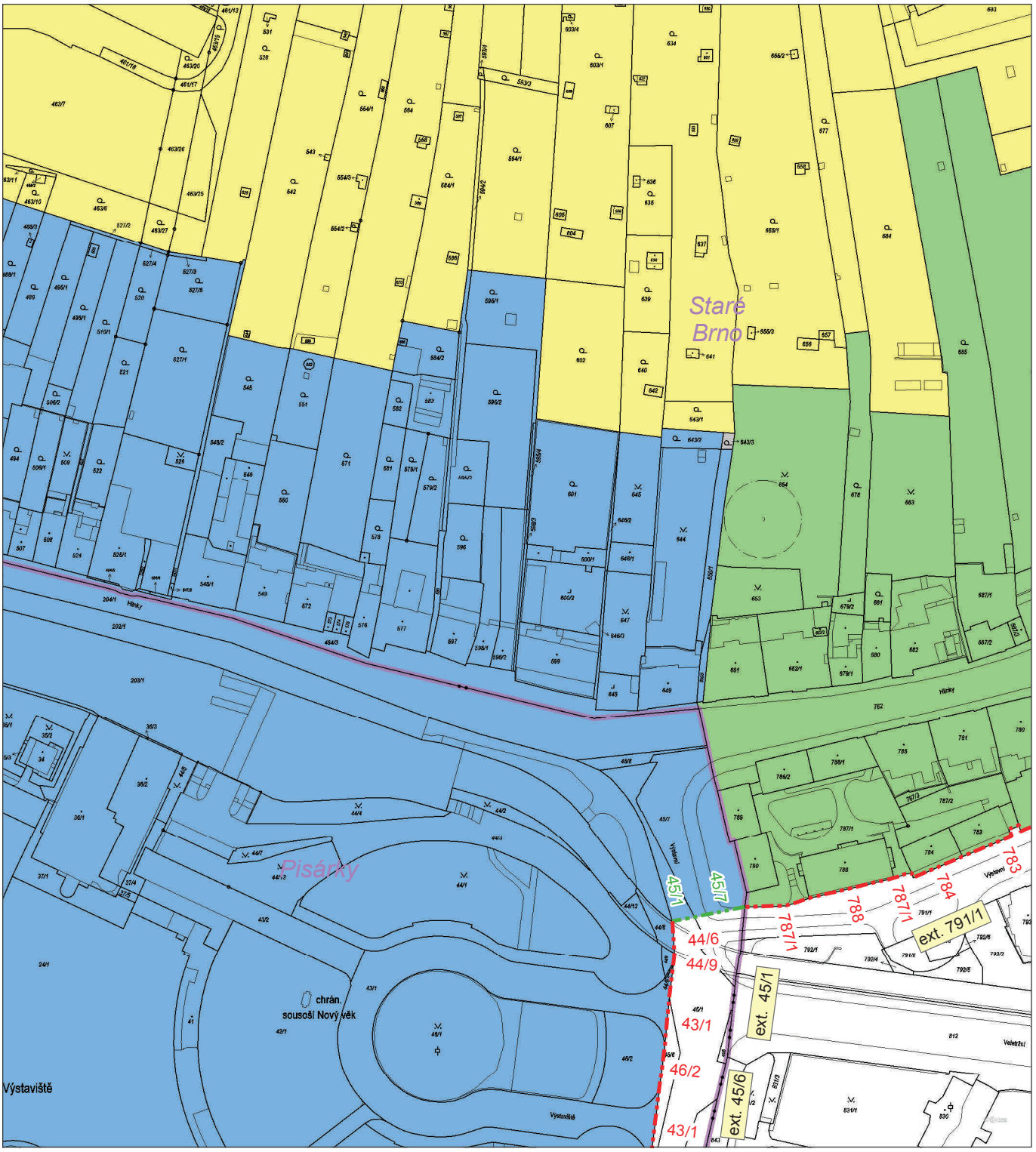

0 50 100 m

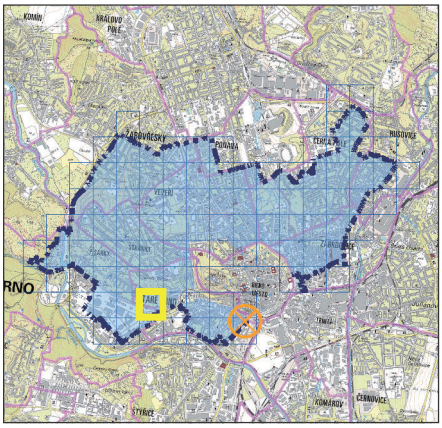

PAMÁTKOVÁ ZÓNA

BRNO

ZÁKRES HRANICE DO KATASTRÁLNÍ MAPY

1:2 000

Zpracoval Národní památkový ústav
15. 12. 2020

List 87 z 98

Polohopisný podklad WMS Katastrální mapy © ČUZK 2020

vydalo Ministerstvo kultury, č. j. MK 71265/2022 OPP

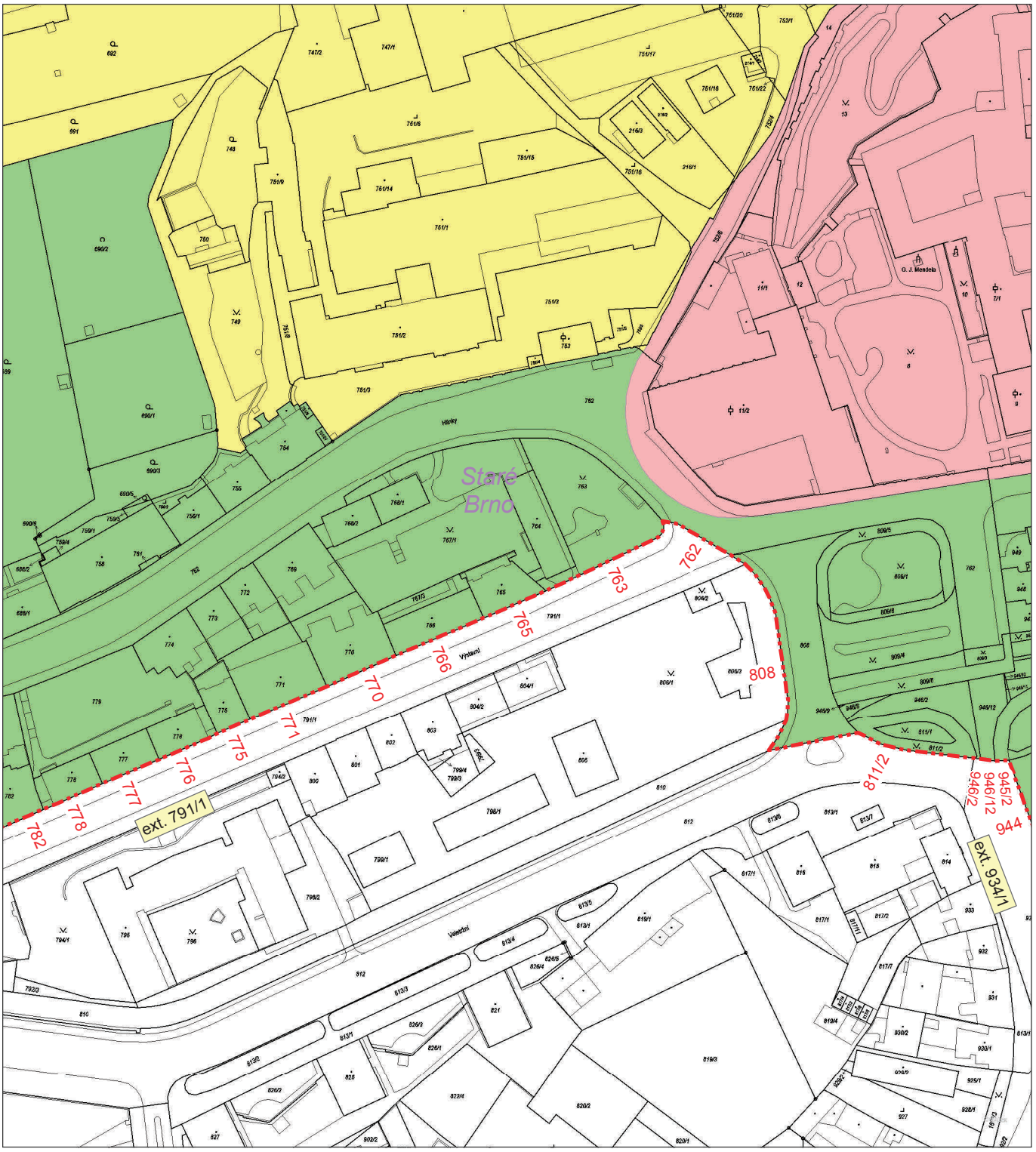

0 50 100 m

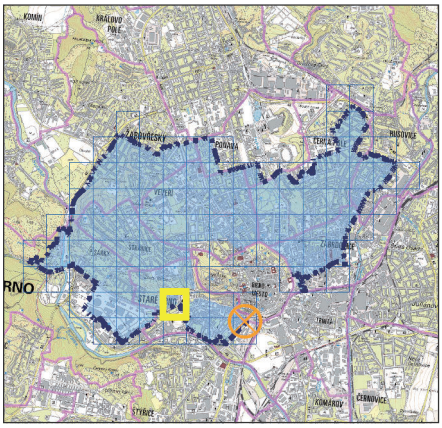

PAMÁTKOVÁ ZÓNA

BRNO

ZÁKRES HRANICE DO KATASTRÁLNÍ MAPY

1:2 000

Zpracoval Národní památkový ústav
15. 12. 2020

List 88 z 98

Polohopisný podklad WMS Katastrální mapy © ČUZK 2020

vydalo Ministerstvo kultury, č. j. MK 71265/2022 OPP

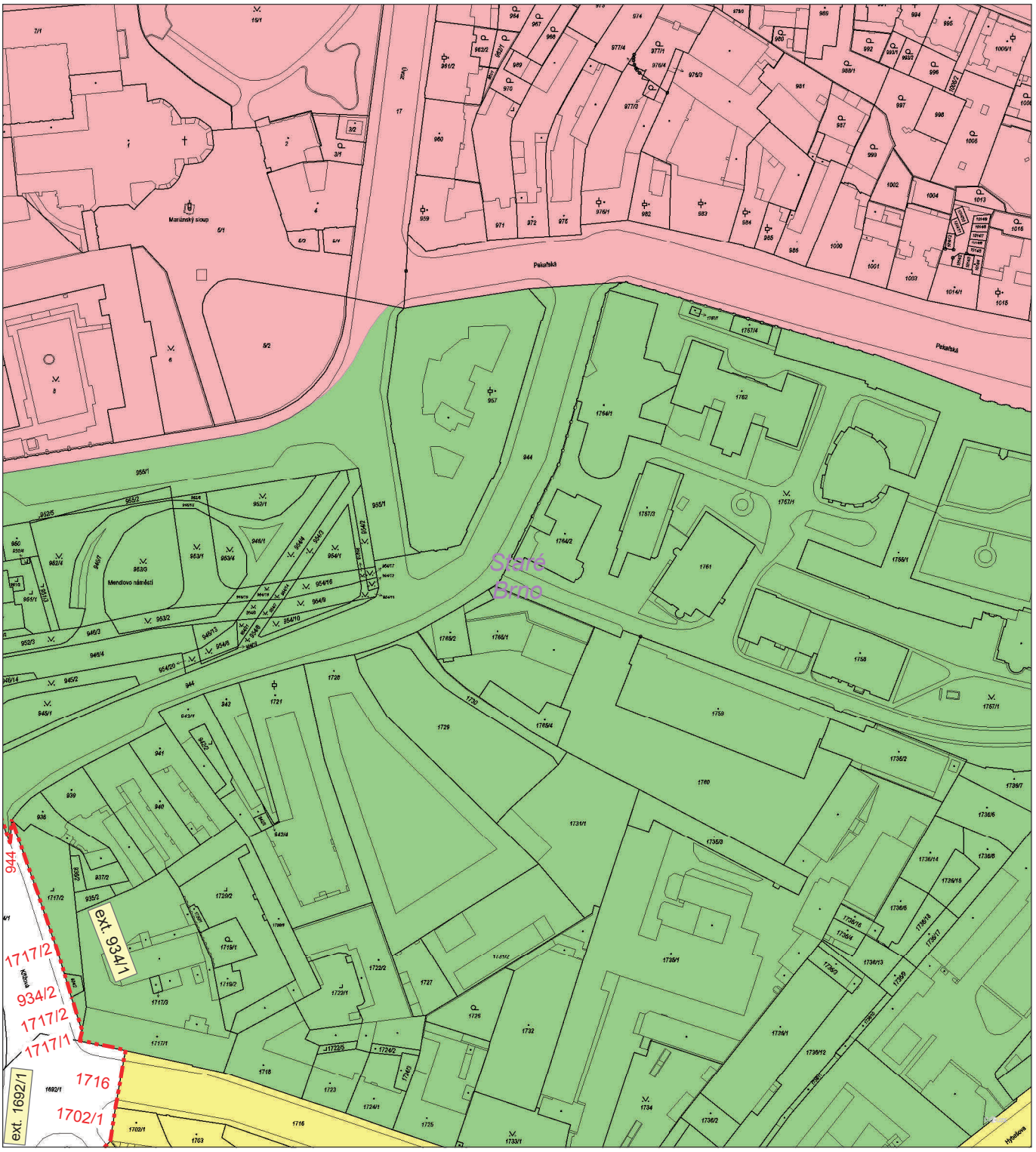

0 50 100 m

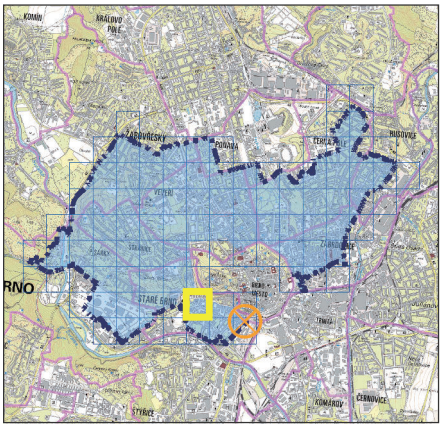

PAMÁTKOVÁ ZÓNA

BRNO

ZÁKRES HRANICE DO KATASTRÁLNÍ MAPY

1:2 000

Zpracoval Národní památkový ústav
15. 12. 2020

List 89 z 98

Polohopisný podklad WMS Katastrální mapy © ČUZK 2020

vydalo Ministerstvo kultury, č. j. MK 71265/2022 OPP

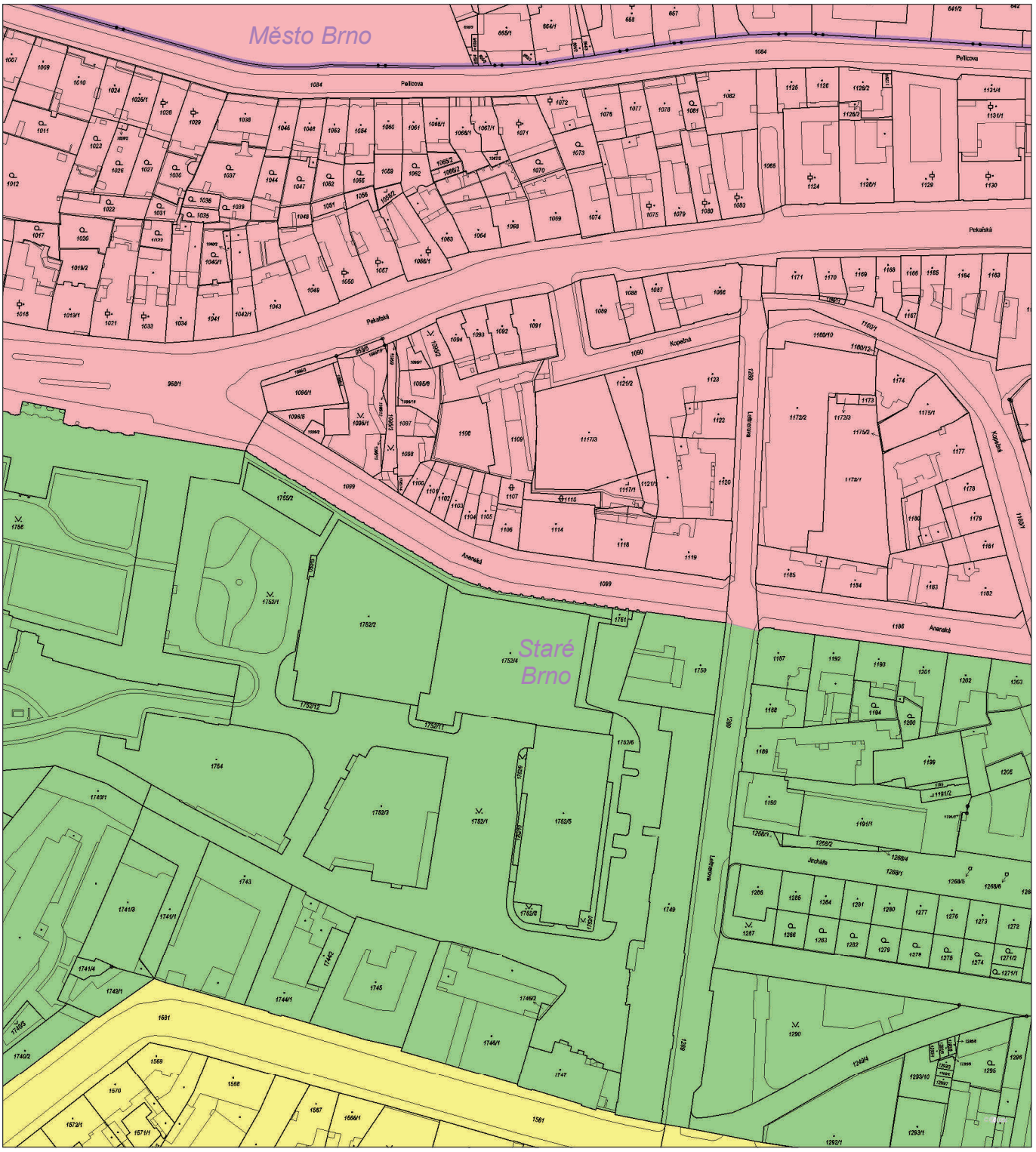

0 50 100 m

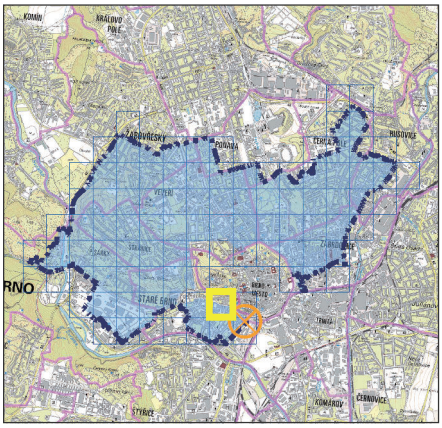

PAMÁTKOVÁ ZÓNA

BRNO

ZÁKRES HRANICE DO KATASTRÁLNÍ MAPY

1:2 000

Zpracoval Národní památkový ústav
15. 12. 2020

List 90 z 98

Polohopisný podklad WMS Katastrální mapy © ČUZK 2020

vydalo Ministerstvo kultury, č. j. MK 71265/2022 OPP

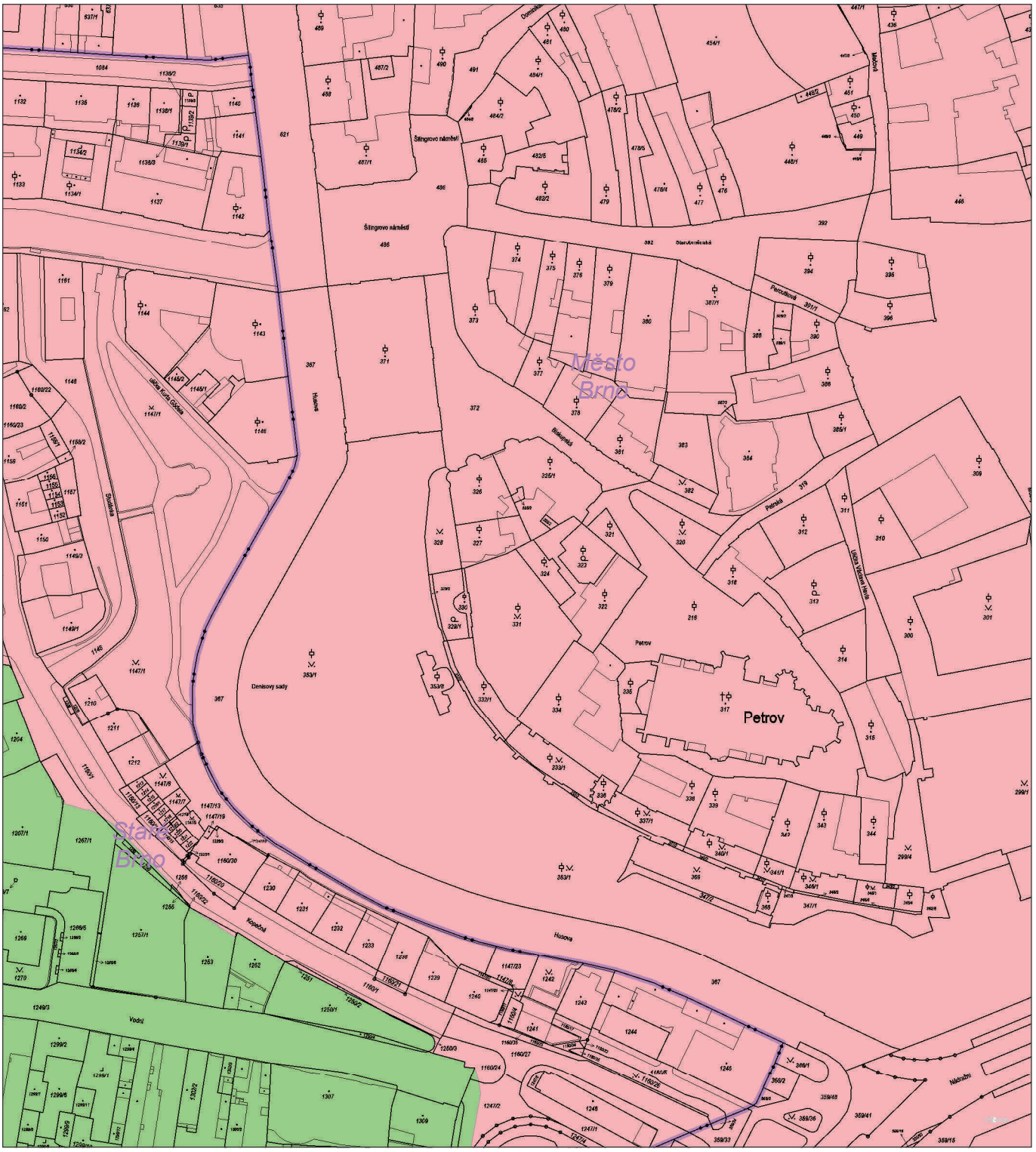

0 50 100 m

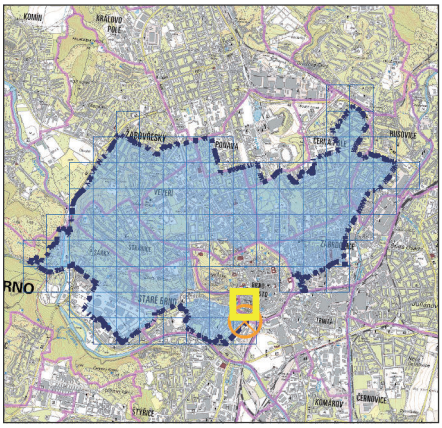

PAMÁTKOVÁ ZÓNA

BRNO

ZÁKRES HRANICE DO KATASTRÁLNÍ MAPY

1:2 000

Zpracoval Národní památkový ústav
15. 12. 2020

List 91 z 98

Polohopisný podklad WMS Katastrální mapy © ČUZK 2020

vydalo Ministerstvo kultury, č. j. MK 71265/2022 OPP

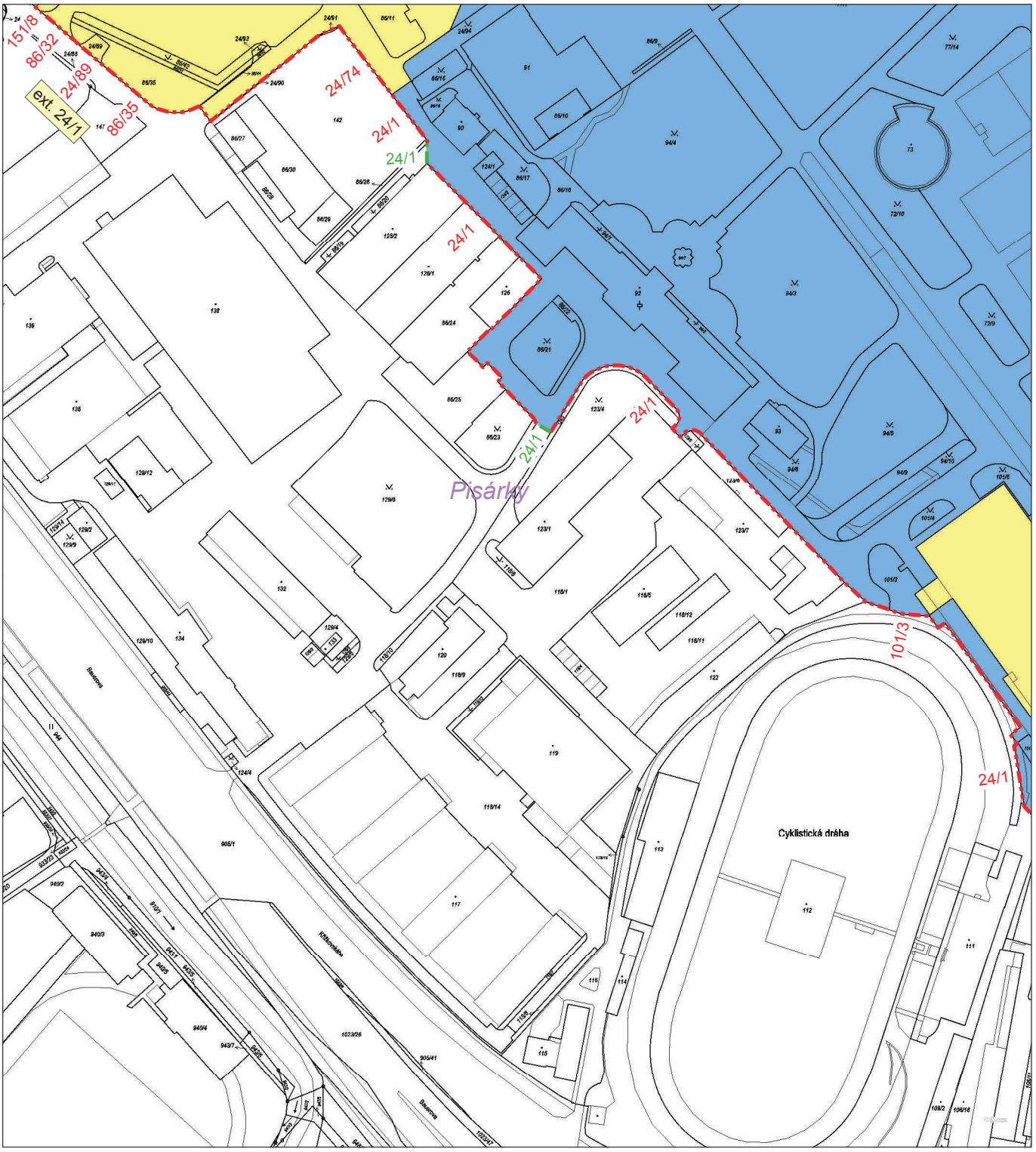

0 50 100 m

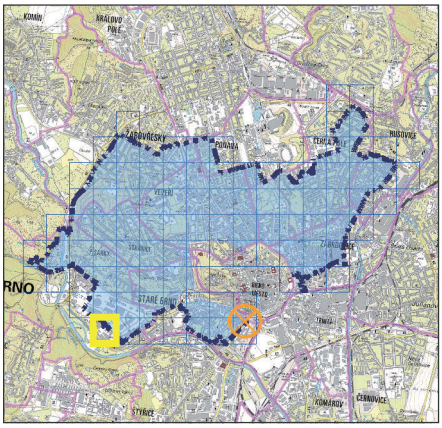

PAMÁTKOVÁ ZÓNA

BRNO

ZÁKRES HRANICE DO KATASTRÁLNÍ MAPY

1:2 000

Zpracoval Národní památkový ústav
15. 12. 2020

List 92 z 98

Polohopisný podklad WMS Katastrální mapy © ČUZK 2020

vydalo Ministerstvo kultury, č. j. MK 71265/2022 OPP

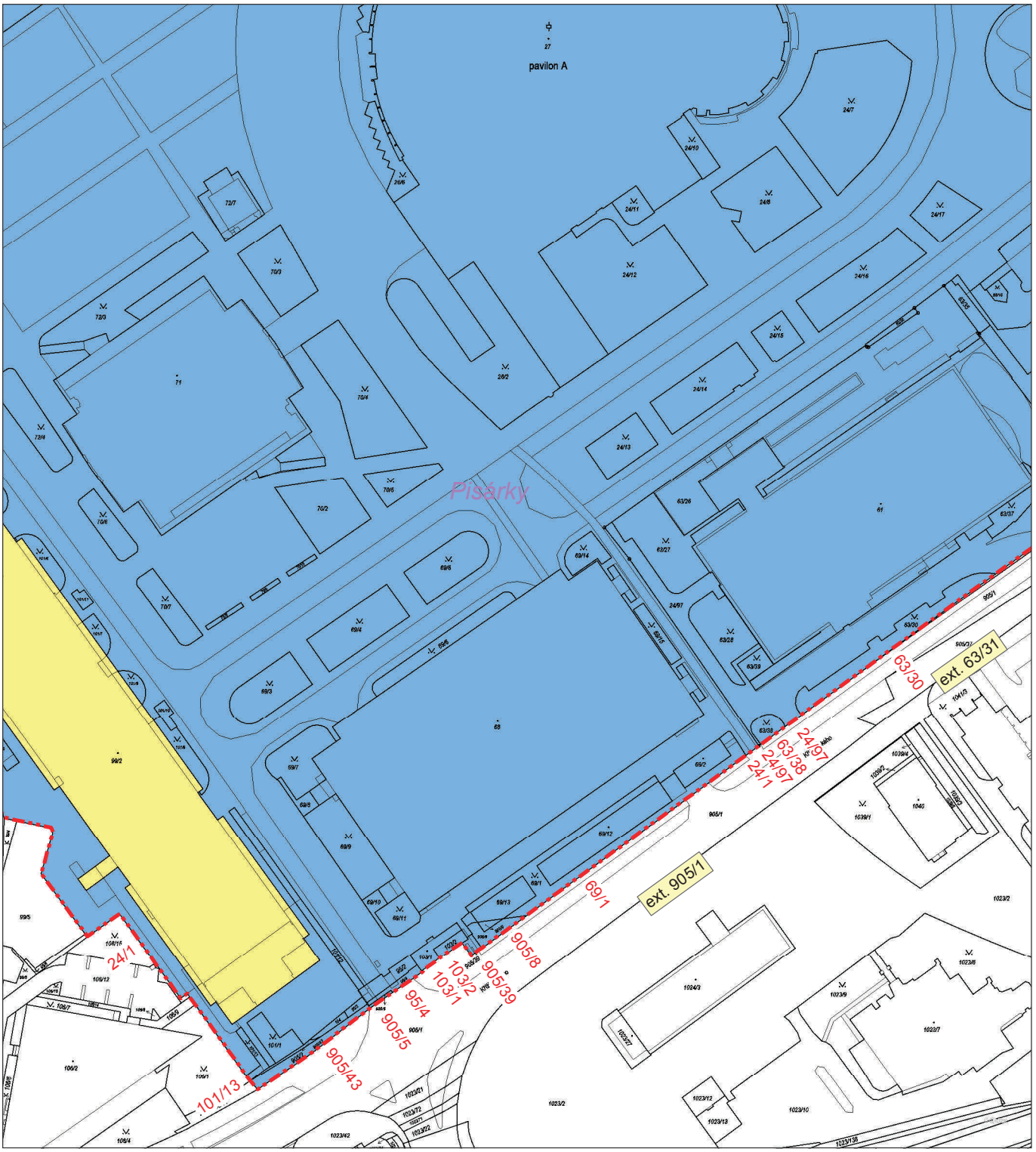

0 50 100 m

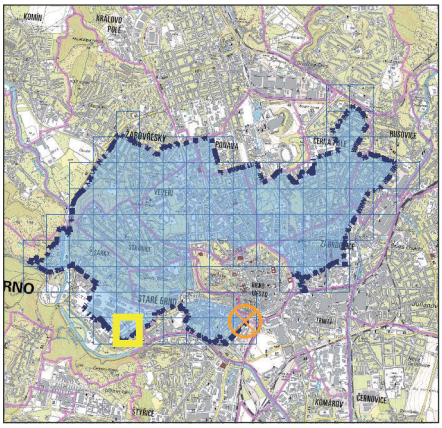

PAMÁTKOVÁ ZÓNA

BRNO

ZÁKRES HRANICE DO KATASTRÁLNÍ MAPY

1:2 000

Zpracoval Národní památkový ústav
15. 12. 2020

List 93 z 98

Polohopisný podklad WMS Katastrální mapy © ČUZK 2020

vydalo Ministerstvo kultury, č. j. MK 71265/2022 OPP

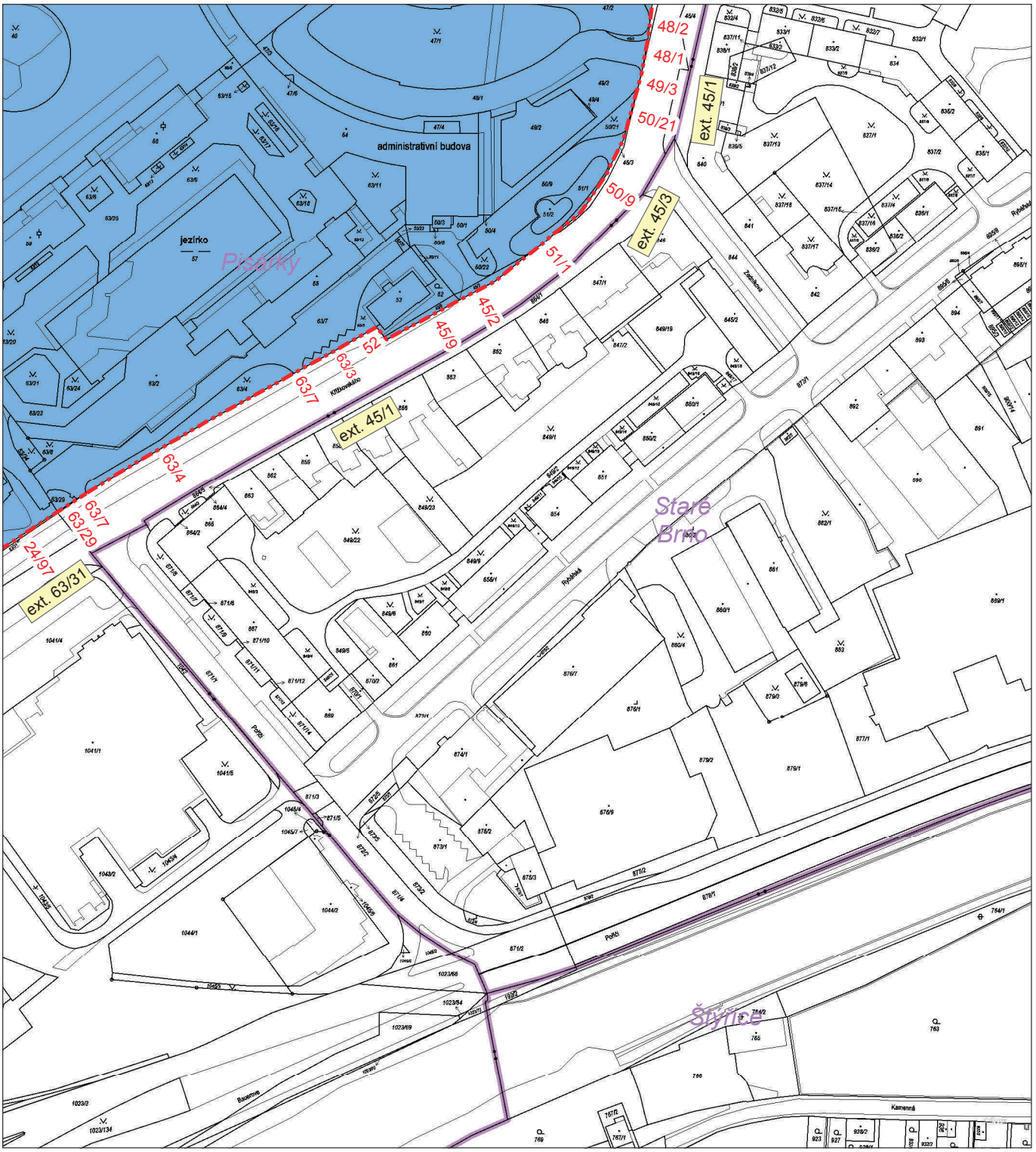

0 50 100 m

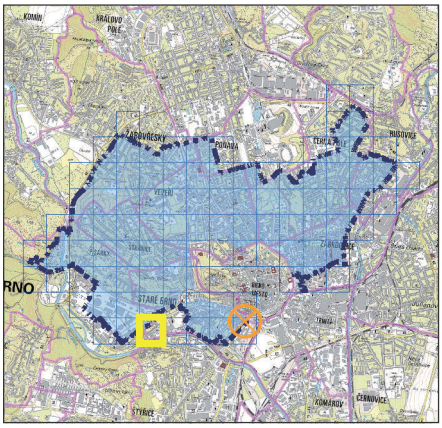

PAMÁTKOVÁ ZÓNA

BRNO

ZÁKRES HRANICE DO KATASTRÁLNÍ MAPY

1:2 000

Zpracoval Národní památkový ústav
15. 12. 2020

List 94 z 98

Polohopisný podklad WMS Katastrální mapy © ČUZK 2020

vydalo Ministerstvo kultury, č. j. MK 71265/2022 OPP

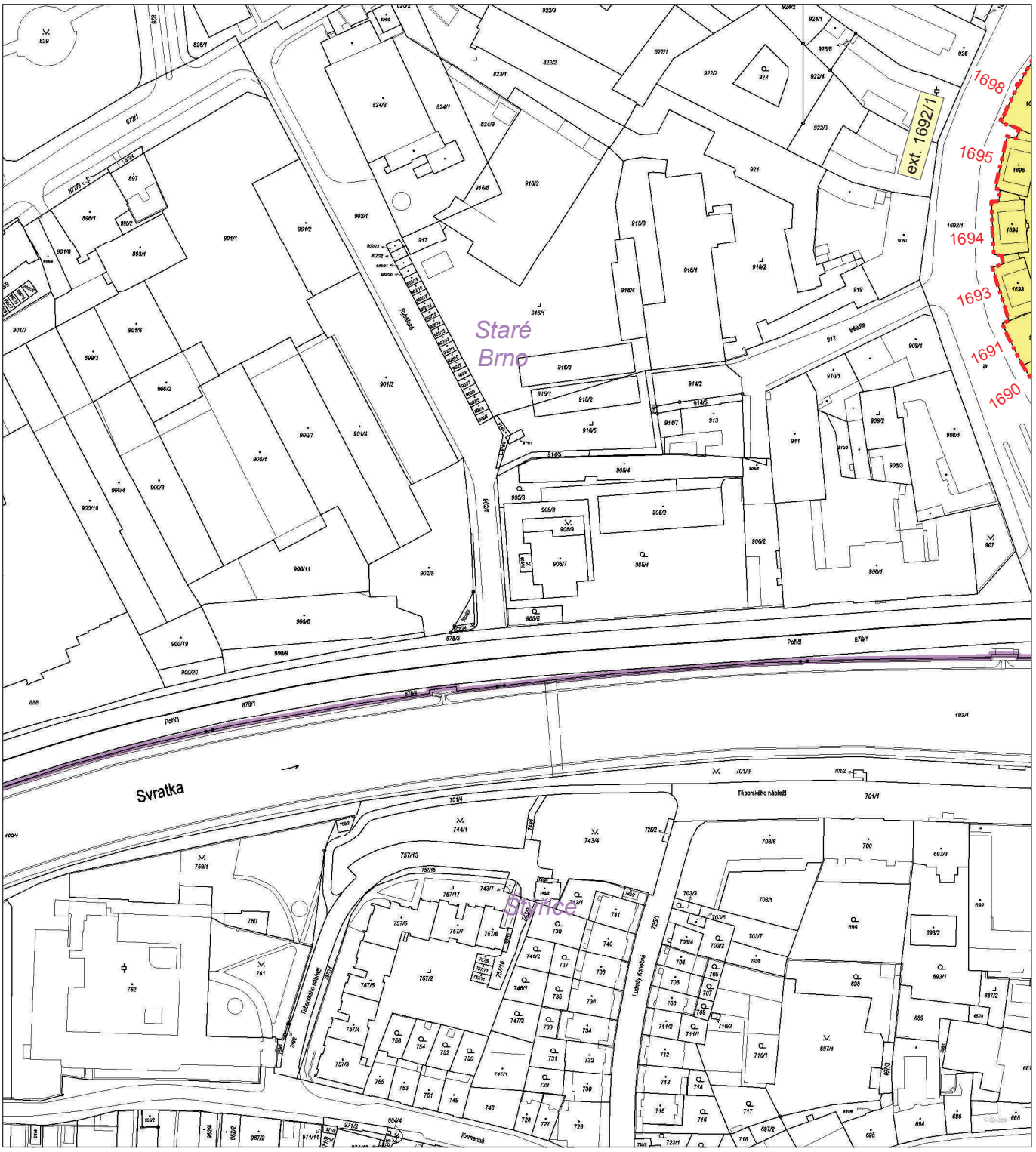

0 50 100 m

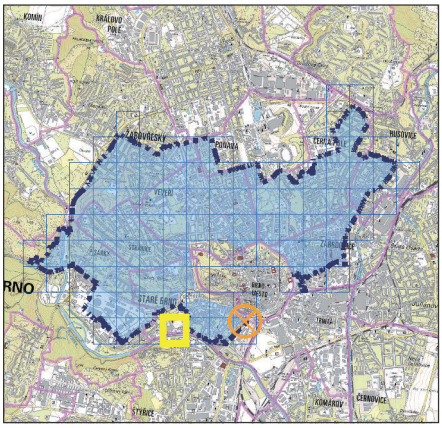

PAMÁTKOVÁ ZÓNA

BRNO

ZÁKRES HRANICE DO KATASTRÁLNÍ MAPY

1:2 000

Zpracoval Národní památkový ústav
15. 12. 2020

List 95 z 98

Polohopisný podklad WMS Katastrální mapy © ČUZK 2020

vydalo Ministerstvo kultury, č. j. MK 71265/2022 OPP

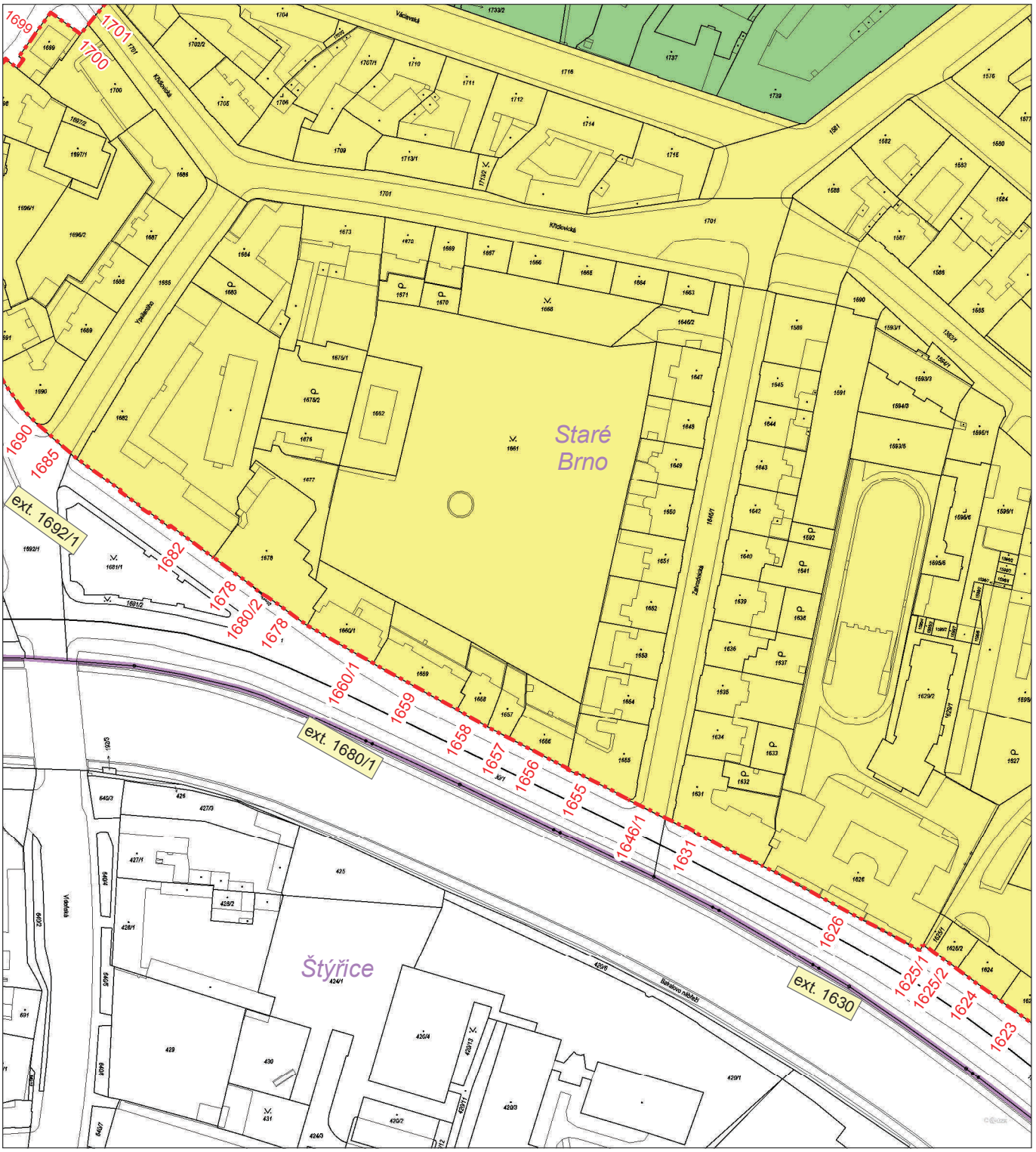

m
0 50 100

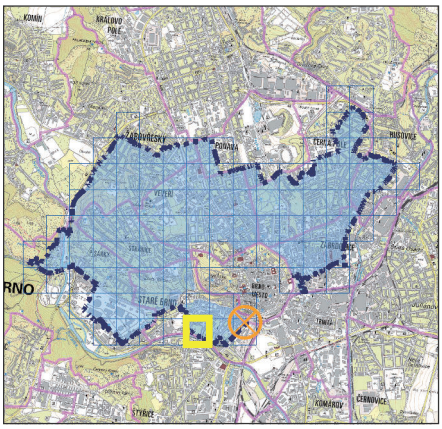

PAMÁTKOVÁ ZÓNA

BRNO

ZÁKRES HRANICE DO KATASTRÁLNÍ MAPY

1:2 000

Zpracoval Národní památkový ústav
15. 12. 2020

List 96 z 98

Polohopisný podklad WMS Katastrální mapy © ČUZK 2020

vydalo Ministerstvo kultury, č. j. MK 71265/2022 OPP

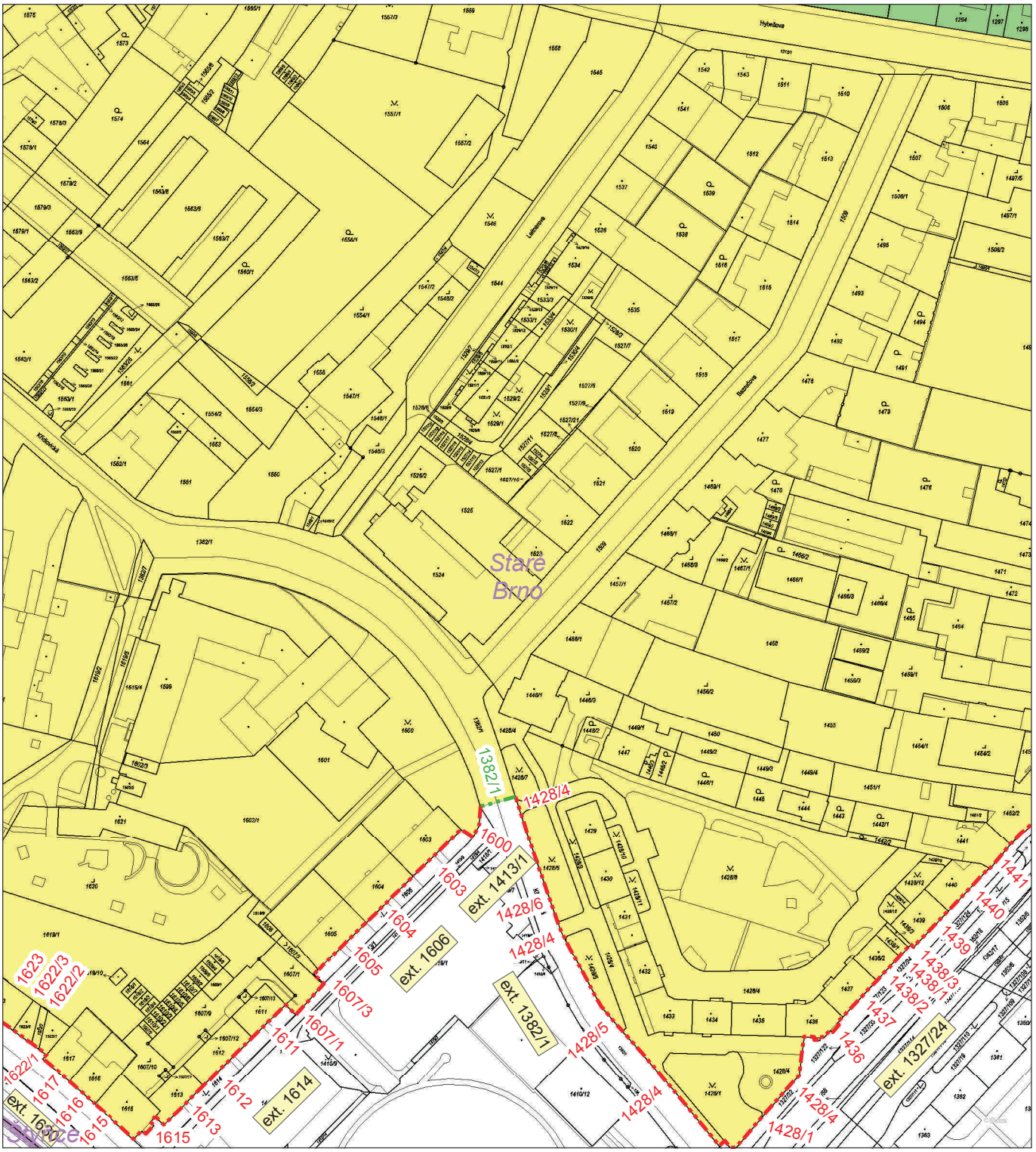

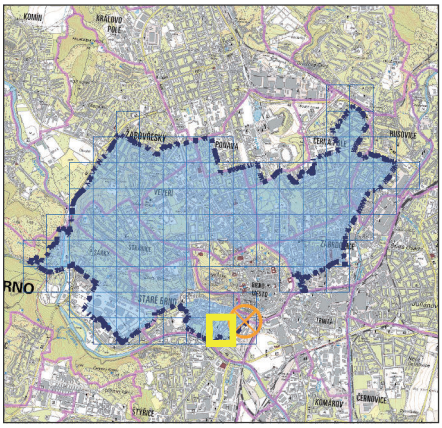

PAMÁTKOVÁ ZÓNA

BRNO

ZÁKRES HRANICE DO KATASTRÁLNÍ MAPY

1:2 000

Zpracoval Národní památkový ústav
15. 12. 2020

List 97 z 98

Polohopisný podklad WMS Katastrální mapy © ČUZK 2020

vydalo Ministerstvo kultury, č. j. MK 71265/2022 OPP

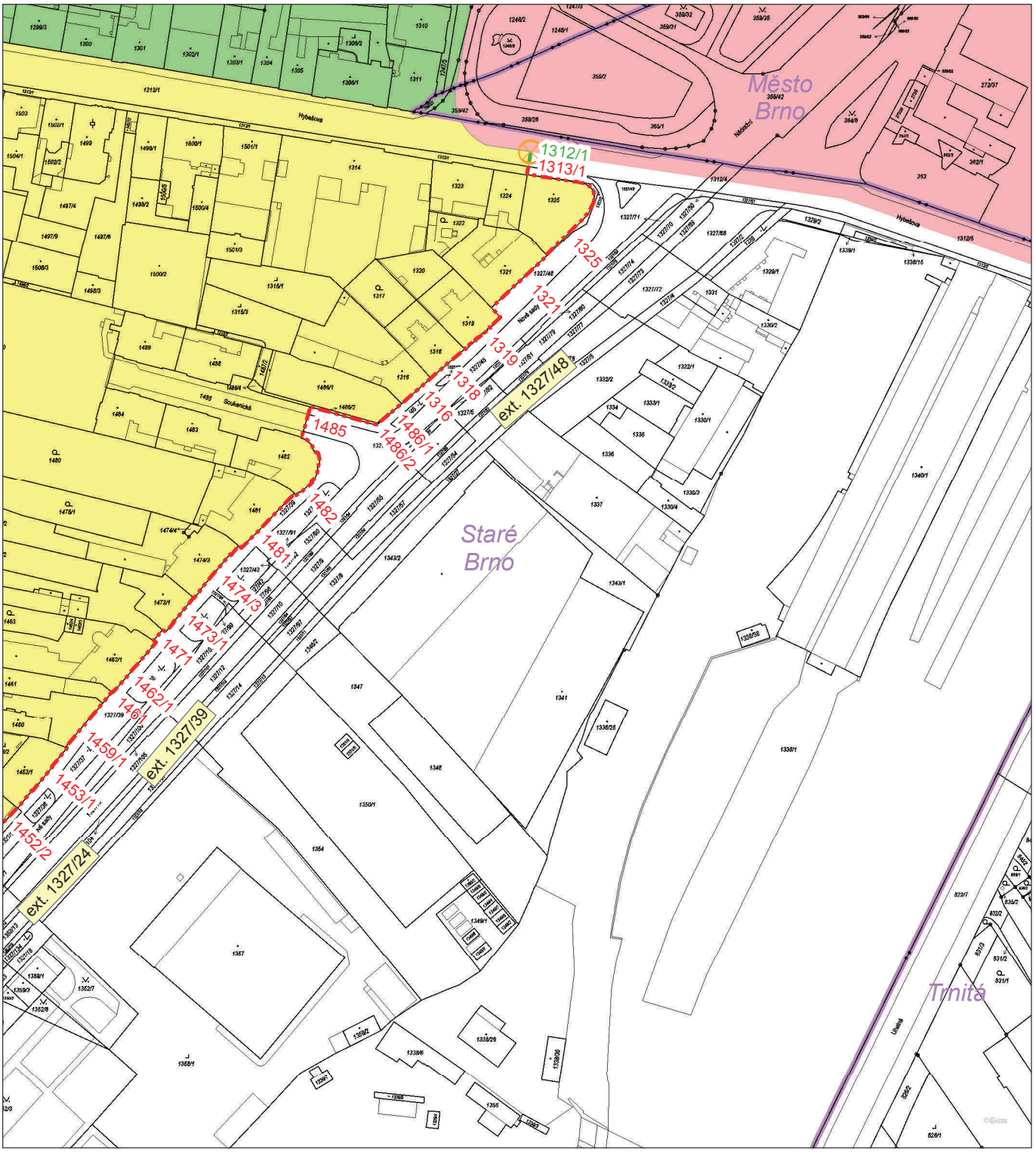

m
0 50 100

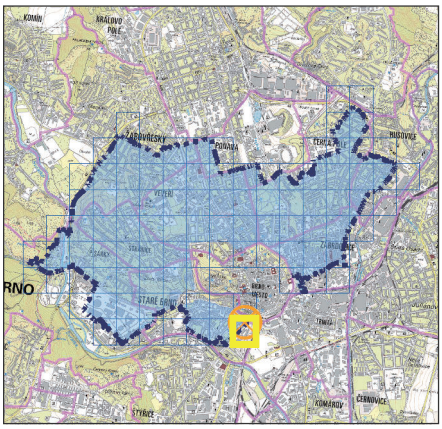

PAMÁTKOVÁ ZÓNA

BRNO

ZÁKRES HRANICE DO KATASTRÁLNÍ MAPY

1:2 000

Zpracoval Národní památkový ústav
15. 12. 2020

List 98 z 98

Polohopisný podklad WMS Katastrální mapy © ČUZK 2020

vydalo Ministerstvo kultury, č. j. MK 71265/2022 OPP