


Magistrát města Brna
Odbor dopravy



SP. ZN.: 5400/OD/MMB/0385153/2020

VYŘIZUJE: Ing. Vlastimil Vosínek

Brno 26.05.2021

Č. J.: MMB/0385153-2/2020/VOS

TEL./E-MAIL: 542 174 294/vosinek.vlastimil@brno.cz

NEKESKOVANÝ
PŘÍLOHY

VEŘEJNÁ VYHLÁŠKA
opatření obecné povahy
stanovení místní úpravy provozu na pozemních komunikacích

Stanovení místní úpravy provozu na pozemních komunikacích – místní komunikace III. třídy, ulice Jana Uhra, Brno – střed, pod názvem akce „Oblast placeného stání 1-13, Grohova“ – změna dopravního značení, doplnění DZ.

Vyvěšeno dne: 16.5.2021

Sejmuto dne: 14.6.2021

Zveřejněno způsobem umožňujícím dálkový přístup dne:

„Oblast placeného stání 1-13, Grohova“, ulice Jana Uhra, Brno – střed, změna organizace dopravy a související změna místní úpravy provozu na pozemních komunikacích.

Magistrát města Brna jako věcně a místně příslušný správní orgán podle § 124 odst. 6 zákona č. 361/2000 Sb., o provozu na pozemních komunikacích a o změnách některých zákonů (zákon o silničním provozu), ve znění pozdějších předpisů (dále jen „zákon o silničním provozu“), na základě podle ustanovení § 77 odst. 3 zákona o silničním provozu projednaného návrhu stanovení místní úpravy provozu na pozemních komunikacích – místní komunikace III. třídy, ulice Jana Uhra č.o. 17, Brno, formou výkresu číslo 01.1 pod názvem: „ZMĚNA DOPRAVNÍHO ZNAČENÍ“, název akce: OPS 1-13 FÁZE A, ULICE JANA UHRA - MK, formát A3, měřítko 1:500, datum: srpen 2020, zpracované společností Brněnské komunikace a.s., se sídlem Renneská třída 787/1a, 639 00 Brno - Štýřice, IČO: 60733098, a projednaného s dotčeným orgánem ve smyslu ustanovení § 77 odst. 3 zákona o silničním provozu, Policie České republiky, Krajské ředitelství policie Jihomoravského kraje, Specializované pracoviště dopravního inženýrství Brno – město a Brno – venkov, a zaevidovaném pod č.j.: KRPB-167669-1/ČJ-2020-0600DI, ze dne 01.09. 2020, podle ustanovení § 77 odst. 1 písm. c) a odst. 5 zákona o silničním provozu.

s t a n o v í



místní úpravu provozu na pozemních komunikacích – místní komunikace III. třídy, ulice Jana Uhra č.o. 17, Brno – střed, odstranění dopravního značení VDZ V 12a (Žlutá klikatá čára - zákaz stání) pro OPS 1-13 Grohova, v úseku ulice Jana Uhra č.o. 17, v ucelené oblasti placeného stání OPS 1-13 Grohova, v městské části Brno – střed, dle výkresové dokumentace, která tvoří nedílnou součást této veřejné vyhlášky. Toto stanovení místní úpravy provozu na místní komunikaci III. třídy, ulice Jana Uhra č.o. 17, se realizuje formou „Opatřením obecné povahy“ dle § 171, části šesté, zákona č. 500/2004 Sb., správní řád, ve znění pozdějších předpisů.

Podmínky pro provedení místní úpravy provozu na pozemních komunikacích:

1. Umístění a provedení předmětného dopravního značení bude provedeno v rozsahu podle výkresu číslo 01.1 pod názvem: „ZMĚNA DOPRAVNÍHO ZNAČENÍ“, název akce: OPS 1-13 FÁZE A, ULICE JANA UHRA - MK, formát A3, měřítko 1:500, datum: srpen 2020, v příloze tohoto opatření obecné povahy, zpracovaného společností Brněnské komunikace a.s., IČO: 60733098, a to v souladu s příslušnými ustanoveními zákona o silničním provozu č. 361/2000 Sb., ve znění pozdějších předpisů a vyhlášky č. 294/2015 Sb., kterou se provádějí pravidla provozu na pozemních komunikacích, ve znění vyhlášky č. 84/2016 Sb., včetně příslušných ČSN a Technických podmínek Ministerstva dopravy, věci se týkajících.
2. Osoba odpovědná za řádné provedení místní úpravy provozu na pozemních komunikacích je společnost Brněnské komunikace a.s., IČO: 60733098, Správní středisko, se sídlem Renneská třída 787/1a, 639 00 Brno-Štýřice.

Odůvodnění

Magistrát města Brna (dále jen „MMB“) jako věcně a místně příslušný správní orgán podle ustanovení § 124 odst. 6 zákona č. 361/2000 Sb., o provozu na pozemních komunikacích a o změnách některých zákonů (zákon o silničním provozu), ve znění pozdějších předpisů (dále jen „zákon o silničním provozu“), obdržel návrh místní úpravy provozu na pozemních komunikacích – místní komunikace III. třídy, ulice Jana Uhra, formou výkresu číslo 01.1 pod názvem: „ZMĚNA DOPRAVNÍHO ZNAČENÍ“, název akce: OPS 1-13 FÁZE A, ULICE JANA UHRA - MK, formát A3, měřítko 1:500, datum: srpen 2020, zpracované společností Brněnské komunikace a.s., IČO: 60733098, se sídlem Renneská třída 787/1a, 639 00 Brno-Štýřice.

MMB zaslal dotčenému orgánu Policii České republiky, Krajské ředitelství policie Jihomoravského kraje, Specializované pracoviště dopravního inženýrství Brno - město a Brno – venkov, návrh stanovení místní úpravy provozu na pozemní komunikaci – místní úpravu provozu na místní komunikaci III. třídy, ulice Jana Uhra, Brno, formou výkresu číslo 01.1, uvedeného v předchozím odstavci tohoto návrhu, k projednání ve smyslu ustanovení § 77 odst. 3 zákona o silničním provozu, včetně požadovaného vyjádření dotčeného orgánu.

MMB obdržel zpět od jmenovaného dotčeného orgánu předmětný návrh stanovení místní úpravy provozu na pozemní komunikaci – místní úpravu provozu na místní komunikaci III. třídy, ulice Jana Uhra, v oblasti placeného stání 1-13 Grohova, Brno – střed, formou výkresu číslo 01.1 v souladu s

ustanovením § 77 odst. 3 zákona o silničním provozu bez vyjádření podle ustanovení § 77 odst. 3 zákona o silničním provozu, podle kterého se mimo jiné, nevyjádří-li se dotčený orgán do 30 dnů ode dne doručení návrhu stanovení, má za to, že s návrhem stanovení souhlasí.

Dne 04.03. 2021 byl v souladu s ustanovení § 172 odst. 1 zákona č. 500/2004 Sb., správní řád, ve znění pozdějších předpisů (dále jen správní řád), návrh opatření obecné povahy (dále jen „návrh OOP“) MMB vyvěšen na úřední desce Magistrátu města Brna a na úřední desce Úřadu městské části Brno – střed, podle ustanovení § 25 odst. 2 správního řádu s tím, že dotčené osoby byly v tomto návrhu OOP vyzvány, že k němu mohou podávat připomínky nebo námítky ve lhůtě 30 dnů ode dne zveřejnění, podle ustanovení § 172 odst. 4 a 5 správního řádu. V návrhu OOP bylo dále uvedeno, že připomínky k návrhu OOP může podat kdokoli, jehož práva, povinnosti nebo zájmy mohou být opatřením obecné povahy přímo dotčeny. Uplatnit u správního orgánu je může písemně nebo při veřejném projednávání ústně. Připomínkami se MMB bude zabývat jako podkladem pro opatření obecné povahy a vypořádá se s nimi v jeho odůvodnění. Vlastníci nemovitostí, jejichž práva, povinnosti nebo zájmy související s výkonem vlastnického práva mohou být opatřením obecné povahy přímo dotčeny, byli v návrhu OOP poučeni, že proti němu mohou podávat písemné odůvodněné námítky, o nichž rozhodne MMB. Návrh OOP byl z úřední desky Magistrátu města Brna sejmut dne 05.04. 2021, tedy po uplynutí zákonné lhůty.

Ve lhůtě 30 dnů od posledního dne zveřejnění návrhu OOP mohly dotčené osoby podávat písemné připomínky nebo písemné odůvodněné námítky.

Odboru dopravy MMB, jako věcně a místně příslušnému správnímu orgánu, nebyly ve stanovené lhůtě doručeny žádné připomínky ani námítky k návrhu opatření obecné povahy dle § 172 odst. 4,5 správního řádu.

MMB proto mohl přistoupit k vydání tohoto opatření obecné povahy, a to na podkladě následujících skutečností. Při vydání tohoto opatření obecné povahy, kterým se stanoví změna místní úprava provozu na pozemních komunikacích – formou výkresu číslo 01.1 pod názvem: „ZMĚNA DOPRAVNÍHO ZNAČENÍ“, název akce: OPS 1-13 FÁZE A, ULICE JANA UHRA - MK, formát A3, měřítko 1:500, datum: srpen 2020, projednaného s příslušným dotčeným orgánem, jak je uvedeno v tomto odůvodnění a na jeho podkladě, dospěl MMB k závěru, že tomuto návrhu vyhoví a opatření obecné povahy vydá. Z obsahu tohoto návrhu a z poznatků z úřední činnosti je zřejmé, že toto stanovení místní úpravy provozu v Oblasti placeného stání 1-13 Grohova, ulice Jana Uhra č.o. 17, řeší odinstalaci dopravního značení VDZ V 12a (Žlutá klikatá čára - zákaz stání) pro OPS 1-13 Grohova, v úseku ulice Jana Uhra č.o. 17, za účelem umožnění parkování v místě již nepoužívaných samostatných sjezdů garáží, které jsou v jeho vlastnictví a z důvodu nedostatečné šířky vjezdů již nejsou využívány pro parkování vozidel. Z tohoto důvodu je navrženo zrušení VDZ V 12a, aby bylo umožněno parkování v režimu rezidentního parkování u objektu Jana Uhra č.o. 17, v ucelené oblasti placeného stání OPS 1-13 Grohova, v ulici Jana Uhra, v městské části Brno – střed a řeší zejména odinstalaci dopravního značení VDZ V 12a (Žlutá klikatá čára - zákaz stání) v ulici Jana Uhra - změna dopravního značení. Jedná se tedy o zajištění rozšíření parkování vozidel pro rezidenty v dané oblasti. Dané řešení bude tedy přínosné pro zvýšení bezpečnosti a plynulosti silničního

provozu na pozemních komunikacích v dané oblasti a v organizaci parkování statické dopravy dle platné legislativy.

MMB v dané věci postupoval podle ustanovení § 77 zákona o silničním provozu ve spojení s ustanoveními § 171 - § 174 správního řádu a podle příslušných ustanovení vyhlášky č. 294/2015 Sb., kterou se provádějí pravidla provozu na pozemních komunikacích, ve znění vyhlášky č. 84/2016 Sb. Výkresová dokumentace byla zpracována společností Brněnské komunikace a.s. se sídlem Renneská třída 787/1a, 639 00 Brno, IČO: 60733098.

Na podkladě výše uvedených skutečností dospěl MMB k závěru, že vydá toto opatření obecné povahy, kterým bude stanovena místní úprava provozu na pozemních komunikacích – místní komunikaci III. třídy, ulice Jana Uhra č.o. 17, pro „Oblast placeného stání 1-13 Grohova, ulice Jana Uhra č.o. 17, Brno – střed, doplnění a změna dopravního značení, provedenou příslušným dopravním značením tak , jak je uvedeno ve výroku tohoto opatření obecné povahy.


MMB v dané věci postupoval podle ustanovení § 77 zákona o silničním provozu ve spojení s ustanoveními § 171 - § 174 správního řádu a podle příslušných ustanovení vyhlášky č. 294/2015 Sb., kterou se provádějí pravidla provozu na pozemních komunikacích, ve znění vyhlášky č. 84/2016 Sb.

Poučení

Podle ustanovení § 173 odst. 2 zákona č. 500/2004 Sb., správní řád, ve znění pozdějších předpisů, proti opatření obecné povahy nelze podat opravný prostředek.

Opatření obecné povahy nabývá účinnosti patnáctým dnem po dni vyvěšení této veřejné vyhlášky.




Ing. Vlastimil Vosínek
oprávněná úřední osoba

Příloha: výkres číslo 01.1 pod názvem: „ZMĚNA DOPRAVNÍHO ZNAČENÍ“, název akce: OPS 1-13 FÁZE A, ULICE JANA UHRA - MK, formát A3, měřítko 1:500, datum: srpen 2020 zpracovaného společností Brněnské komunikace a.s., IČO: 60733098, se sídlem Renneská třída 787/1a, 639 00 Brno - Štýřice,

POČET LISTŮ: 03 (oboustranný tisk)

POČET PŘÍLOH: 01/1 list

OBDRŽÍ:

V souladu s ustanovením § 173 správního řádu doručuje Magistrát města Brna, odbor dopravy, toto opatření obecné povahy dotčeným osobám veřejnou vyhláškou. Doručení veřejnou vyhláškou bude provedeno v souladu s ustanovením § 25 správního řádu tak, že se písemnost vyvěsí na úřední desce Magistrátu města Brna a na úřední desce Úřadu městské části města Brna, Brno – střed a současně bude zveřejněna způsobem umožňujícím dálkový přístup. Patnáctým dnem po vyvěšení se písemnost považuje za doručenou, byla-li v této lhůtě splněna i povinnost zveřejnění způsobem umožňujícím dálkový přístup.

- MMB – OVV (se žádostí o vyvěšení na úřední desku a umožnění dálkového přístupu po dobu nejméně **15** dnů), DS
- Úřad městské části města Brna, Brno – střed (s žádostí o bezodkladné vyvěšení na své úřední desce a umožnění dálkového přístupu po dobu nejméně **15** dnů a o zpětné zaslání s potvrzením vyvěšení po uvedenou dobu), DS
- Brněnské komunikace a.s., IČO: 60733098, Správní středisko (**realizace**), DS

NA VĚDOMÍ:

- Policie České republiky, Dopravní inspektorát Brno – město, pracoviště dopravního inženýrství. Kounicova 24, 611 32, Brno, DS
- statutární město Brno, městská část Brno – střed, DS
- pro spis

UL. JANA UHRA - MK

Pozn.: Výkresová dokumentace byla vypracována na základě požadavku MMB-OD, po podnětu Bytového družstva Jana Uhra 17, za účelem umožnění parkování v místě již nepoužívaných samostatných sjezdů garáží v objektu Jana Uhra 17. Bytové družstvo prohlašuje, že garáže jsou v jeho vlastnictví a z důvodu nedostatečné šířky vjezdů již nejsou využívány pro parkování vozidel. Z toho důvodu je navrženo zrušení VDZ č. V 12a, aby bylo umožněno parkování v režimu úseku rezidentního parkování.

Veškeré ostatní dopravní značení bylo vyřešeno v rámci výkresové dokumentace pro stanovení fází A a B, a v tomto výkrese je zobrazeno jako stávající stav. Všechno instalované dopravní značení musí být zrealizováno v souladu s TP 65 a TP 133.



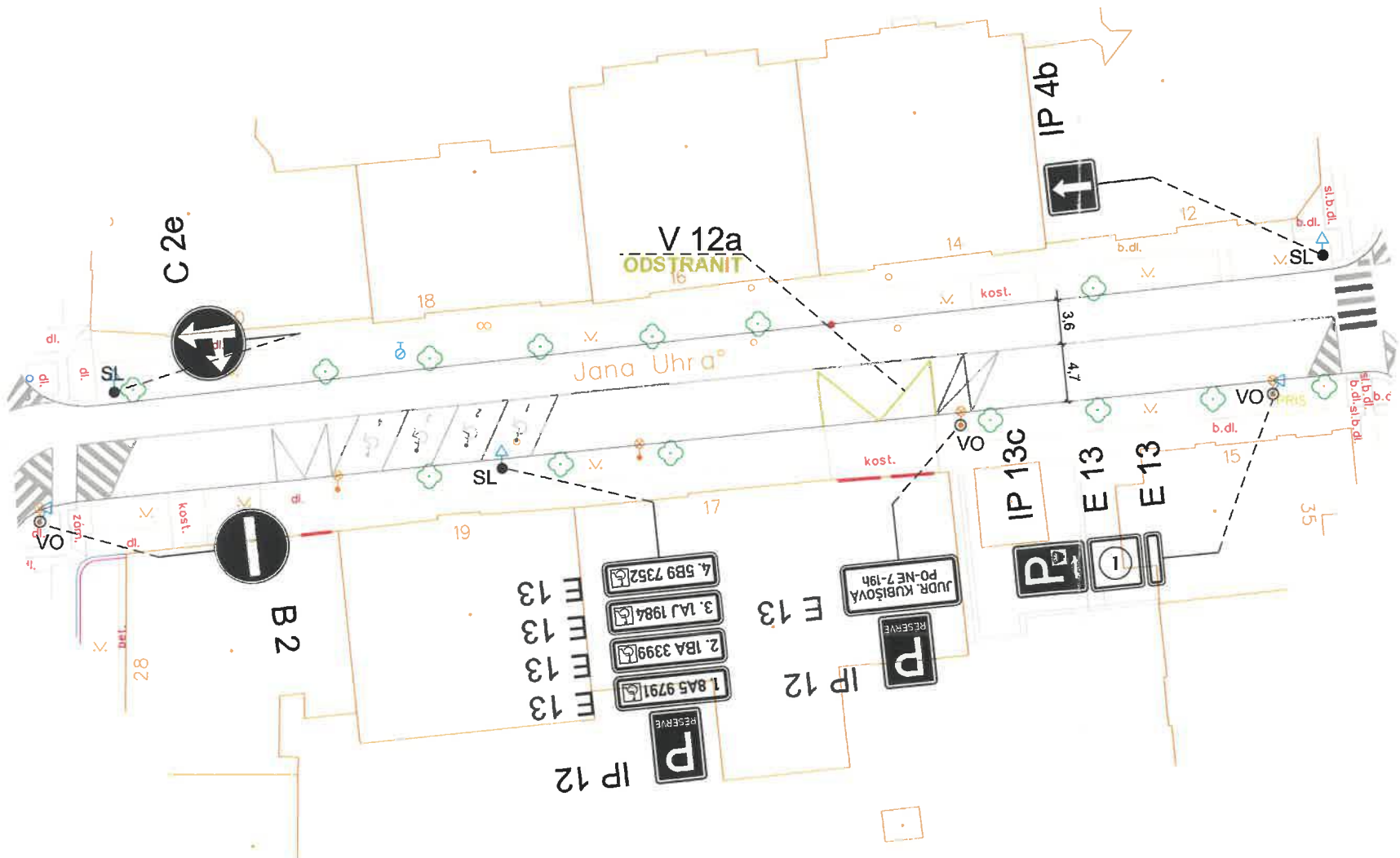
1

Vzorový vzhled vyplnění dodatkových tabulek E 13 s označením příslušných režimů a doby platnosti.

0385153/20
MAGISTRÁT MĚSTA BRNA
Odbor dopravy
Kounicova 67
601 67 BR
-018-

LEGENDA:

- B 1 V 1a -- DOPRAVNÍ ZNAČENÍ STÁVAJÍCÍ
- B 1 Instalovat V 1a -- Instalovat DOPRAVNÍ ZNAČENÍ NAVRHOVANÉ
- B 1 Odstranit V 1a -- Odstranit DOPRAVNÍ ZNAČENÍ RUŠENÉ



VEDOUČÍ ÚDI	GENER. PROJEKTANT	VYPRACOVAL	KONTROLOVAL	Brněnské komunikace a.s. ÚTVAR DOPRAVNÍHO INŽENÝRSTVÍ	
OBJEDNATEL DOKUMENTACE: STATUTARNÍ MĚSTO BRNO				DATUM	SRPEN 2020
NÁZEV AKCE:				FORMÁT	A3
OPS 1-13, fáze A				STUPEŇ	
ULICE JANA UHRA - MK				MĚŘÍTKO	1:500
NÁZEV VÝKRESU:				Č. ZAKÁZKY	0699-2020
ZMĚNA DOPRAVNÍHO ZNAČENÍ				ČÍSLO PARÉ	ČÍSLO VÝKRESU 01.1