



mmb1es8f18d9a5

D1

528 N

NÁMITKA / PŘIPOMÍNKA

NÁZEV PROJEDNÁVANÉ ÚPD

NÁVRH Územního plánu města Brna pro
veřejné projednání (2024)

Identifikační údaje podatele

Fyzická osoba/právnícká osoba

Jméno, příjmení /
Název společnostiDatum narození/
Identifikační čísloTrvalé bydliště/
Sídlo

Ulice a číslo orientační

PSČ

Město

E-mail:

Jsem - nejsem*) občan města Brna

Jsem - nejsem*) vlastníkem pozemku/ů nebo stavby v ploše dotčené
navrhovanou změnou

Katastrální území ...Jehnice, parc. č. níže uvedené

Upřesnění obsahu námítky / připomínky (území, ke kterému se vztahuje námitka / připomínka)

Městská část

Brno-Jehnice

Katastrální území

Jehnice

Parcelní čísla pozemků (adresa,
doplňující popis lokality)18/3, 18/4, 18/5, 18/6, 22/16, 22/15, 22/4, 22/6, 22/17, 22/10, 20/2,
20/1,20/3Rozvojová lokalita
(např. Be-1 apod.)

Je-4

Text námítky / připomínky včetně ODŮVODNĚNÍ

K podání jsou přiloženy přílohy:

počet příloh..... celkový počet stran všech příloh.....

Namítám označení výškové úrovně v dané lokalitě V2. Požaduji minimálně v části přiléhající
k lokalitě BU.V3 zvýšení výškové úrovně na V3.









Odůvodnění: Lokalita Je-4 je podstatně uložena níže na terénu než lokalita BU.V3 a tím by
vznikaly neopodstatněné výškové rozdíly.

V Brně dne 6.8. 2024

Podpis: ...

*nehodící se škrtněte

NÁMITKA / PŘIPOMÍNKA






NÁZEV PROJEDNÁVANÉ ÚPD		NÁVRH Územního plánu města Brna pro veřejné projednání (2024)	
Identifikační údaje podatele			
Fyzická osoba/právnícká osoba			
Jméno, příjmení / Název společnosti			
Datum narození/ Identifikační číslo			
Trvalé bydliště/ Sídlo	Ulice a číslo orientační 	PSC 	Město 
E-mail:			
Jsem - nejsem*) občan města Brna	Jsem - nejsem*) vlastníkem pozemku/ů nebo stavby v ploše dotčené navrhovanou změnou Katastrální území ...Jehnice , parc č. níže uvedené		
Upřesnění obsahu námítky / připomínky (území, ke kterému se vztahuje námitka / připomínka)			
Městská část	Brno-Jehnice		
Katastrální území	Jehnice		
Parcelní čísla pozemků (adresa, doplňující popis lokality)	34/3, 34/2, 817/1		
Rozvojová lokalita (např. Be-1 apod.)	ZU		
Text námítky / připomínky včetně ODŮVODNĚNÍ			
K podání jsou přiloženy přílohy: počet příloh..... celkový počet stran všech příloh.....			
<p>Namítám způsob využití ZU na parcelách 34/3, 34/2 a 817/1 k.ú. Jehnice. Požaduji, aby na parcele 34/3 a 34/2 k.ú. Jehnice byl způsob využití RX – rekreace jiná, neboť historicky již po mnoho let zde funguje zahrádkaření občanů. Požaduji ponechat využití ZU pouze na parcele 817/1 k.ú. Jehnice. Odůvodnění – viz výše historicky zahrádkaření občanů zde funguje již po mnoho let a dle mého názoru není důvod ke změně.</p> 			
V ...Brně dne 6.8.2024	Podpis: 		

*nehodící se škrtněte

MAGISTRÁT MĚSTA BRNA	
Odbor územního plánování a stavebního řádu	
Došlo: 06-08-2024	11
Č.j. MMB:	
Příl:	

MAGISTRÁT MĚSTA BRNA
Odbor územního plánování a stavebního řádu,
Oddělení pořizování ÚPD a ÚPP
Kounicova 67
601 67 Brno

NÁMITKA / PŘIPOMÍNKA

NÁZEV PROJEDNÁVANÉ ÚPD	NÁVRH Územního plánu města Brna pro veřejné projednání (2024)		
Identifikační údaje podatele			
Fyzická osoba/právnícká osoba			
Jméno, příjmení / Název společnosti			
Datum narození/ Identifikační číslo			
Trvalé bydliště/ Sídlo	Ulice a číslo orientační	PSČ	Město
			
E-mail:			
Jsem - nejsem*) občan města Brna	Jsem - nejsem*) vlastníkem pozemku/ů nebo stavby v ploše dotčené navrhovanou změnou Katastrální území ...Jehnice , parc č. viz níže		
Upřesnění obsahu námitky / připomínky (území, ke kterému se vztahuje námitka / připomínka)			
Městská část	Brno-Jehnice		
Katastrální území	Jehnice		
Parcelní čísla pozemků (adresa, doplňující popis lokality)	814		
Rozvojová lokalita (např. Be-1 apod.)	ZK		
Text námitky / připomínky včetně ODŮVODNĚNÍ			
K podání jsou přiloženy přílohy: počet příloh..... celkový počet stran všech příloh.....			
<p>Požaduji zmenšit způsob využití ZK na parcele 814 k.ú. Jehnice, a to zrušit způsob využití přiléhající k lokalitě Je-2 a místo toho způsob využití AU (zemědělské všeobecné), neboť v současné době tato část slouží k dopravě mezi zemědělskými pozemky.</p> <p>Odůvodnění : Uvedená část slouží k lokální dopravě mezi zemědělskými a sousedícími lesními pozemky.</p> 			
V Brně dne 6.8.2024.	Podpis: ...		

*nehodící se škrtněte