








MAGISTRÁT MĚSTA BRNA	
Odbor územního plánování a stavebního řádu	
Došlo: 05 -08- 2024	11
Č.j. MMB:	
Příl.:	

MAGISTRÁT MĚSTA BRNA
Odbor územního plánování a stavebního řádu,
Oddělení pořizování ÚPD a ÚPP
Kounicova 67
601 67 Brno

238 N

NÁMITKA / PŘIPOMÍNKA

NÁZEV PROJEDNÁVANÉ ÚPD		NÁVRH Územního plánu města Brna pro veřejné projednání (2024)	
Identifikační údaje podatele			
Fyzická osoba/právnícká osoba			
Jméno, příjmení / Název společnosti			
Datum narození/ Identifikační číslo			
Trvalé bydliště/ Sídlo	Ulice a číslo orientační	PSC	Město
			
E-mail: 	DS: 	tel. č.: 	
Jsem - nejsem*) občan města Brna	Jsem - nejsem*) vlastníkem pozemku/ů nebo stavby v ploše dotčené navrhovanou změnou		
	Katastrální území JEHNICE, parc. č. 438/23 438/3		
Upřesnění obsahu námítky / připomínky (území, ke kterému se vztahuje námítka / připomínka)			
Městská část	JEHNICE		
Katastrální území	JEHNICE		
Parcelní čísla pozemků (adresa, doplňující popis lokality)	440, 438/1		
Rozvojová lokalita (např. Be-1 apod.)	ZÓNA SE SHODNÝM CHARAKTEREM 244		
Text námítky / připomínky včetně ODŮVODNĚNÍ			
K podání jsou přiloženy přílohy: počet příloh..... celkový počet stran všech příloh.....			
POVOLENÍM VÝSTAVBY BY DOŠLO K PORUŠENÍ EKOSYSTÉMU DANÉ LOKALITY, KDE NYNÍ DOCHÁZÍ K ZADRŽOVÁNÍ VODY A TO SPOLU S ROZSAHLÝM ZATRAVNĚNÍM A POROSTY KEŘŮ A STROMŮ VYTVÁŘÍ PŘÍZNIVÉ MIKROKLIMA V TĚTO ČÁSTI OBCE			
V Brně... dne 25.7.2024	Podpis: 		

*nehodící se škrtněte